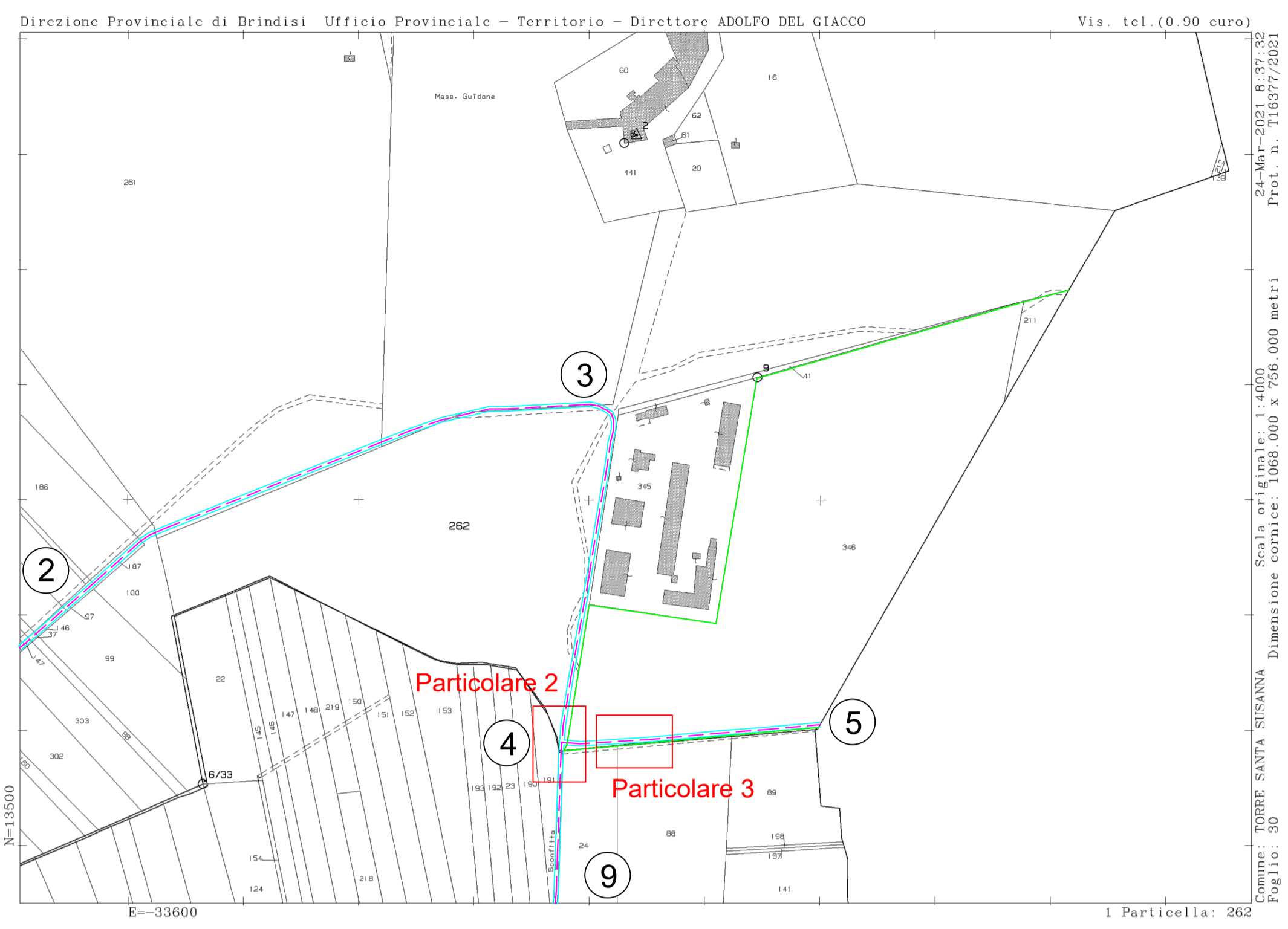
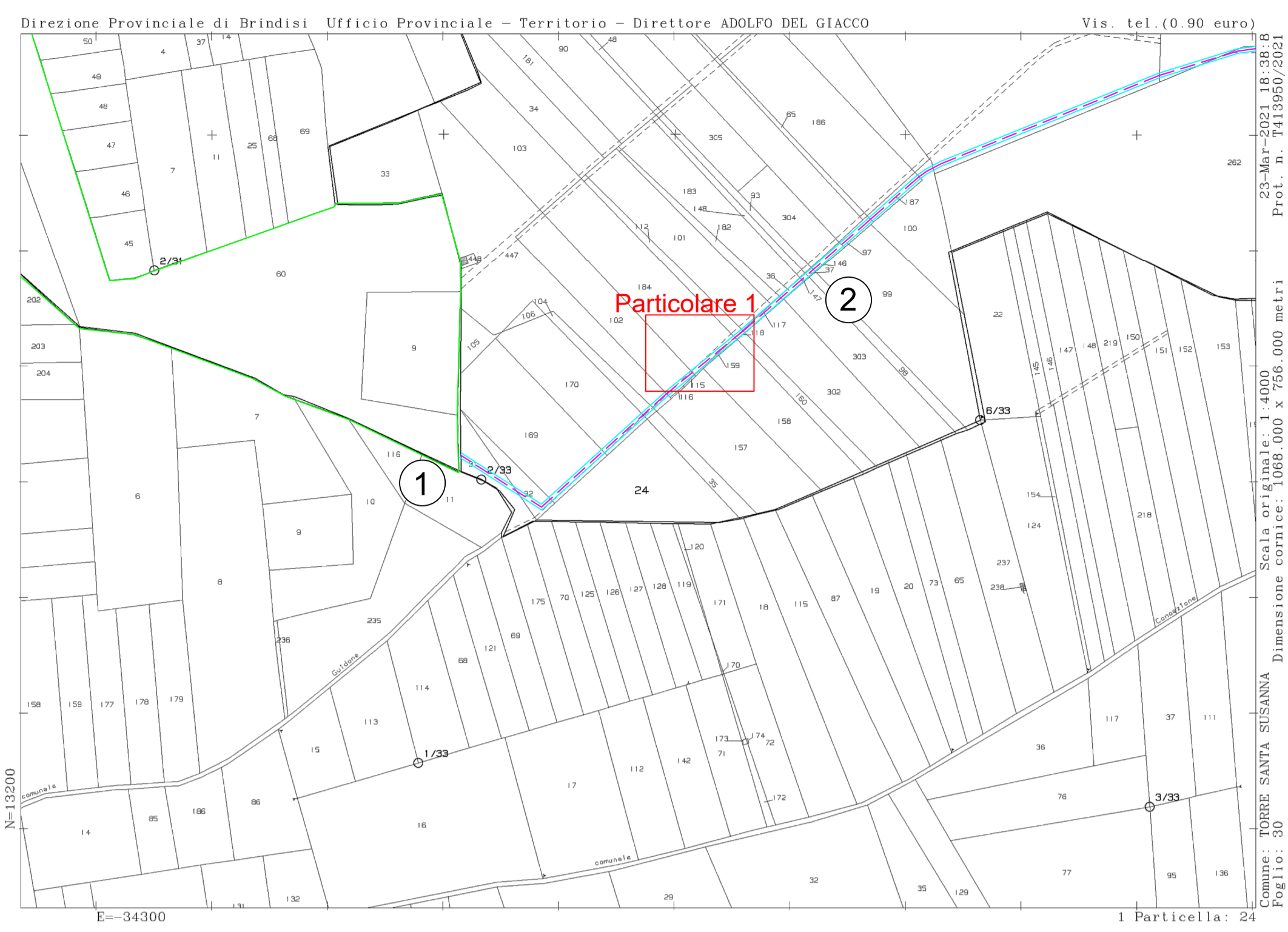


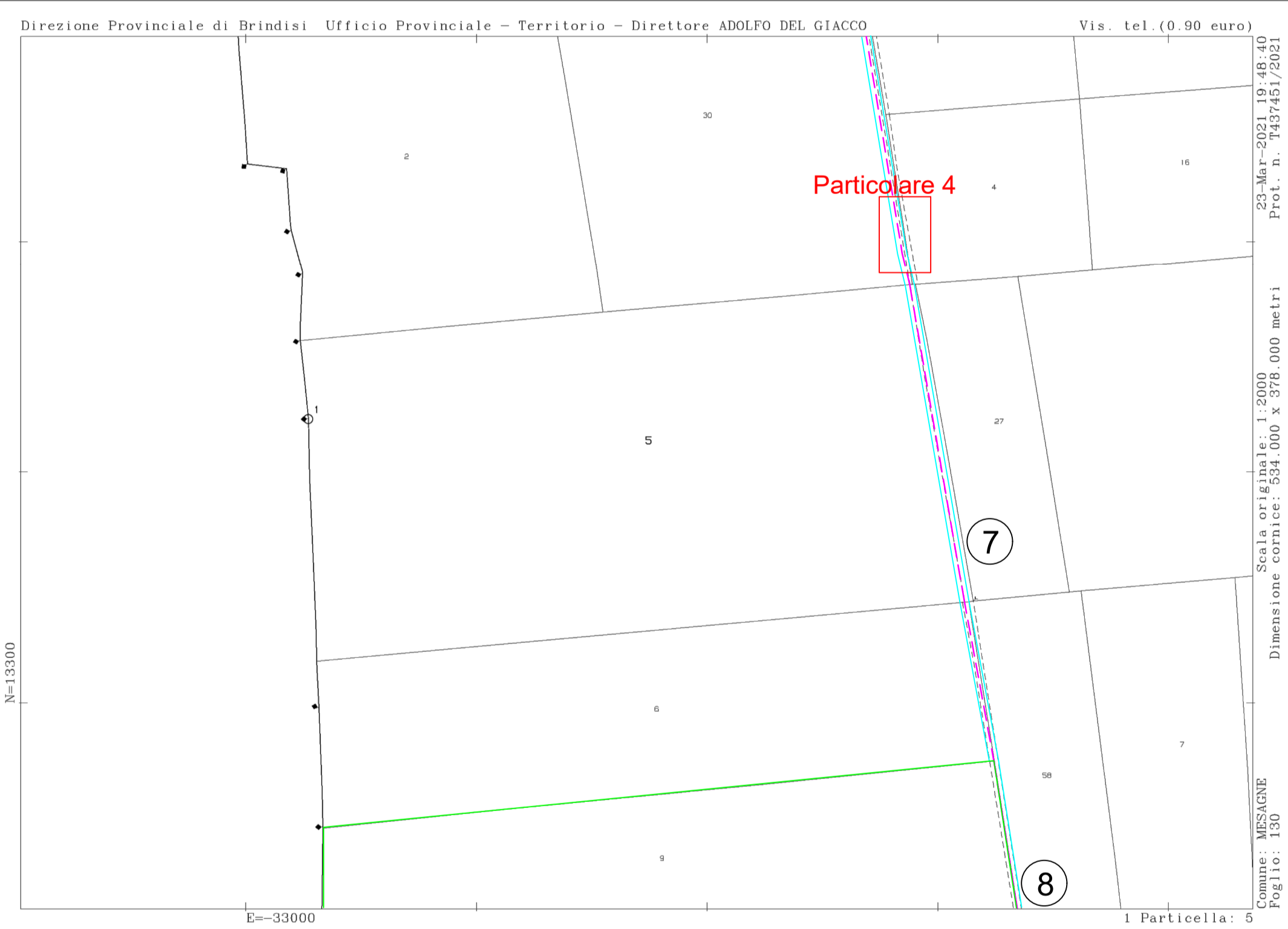
TRATTO 2



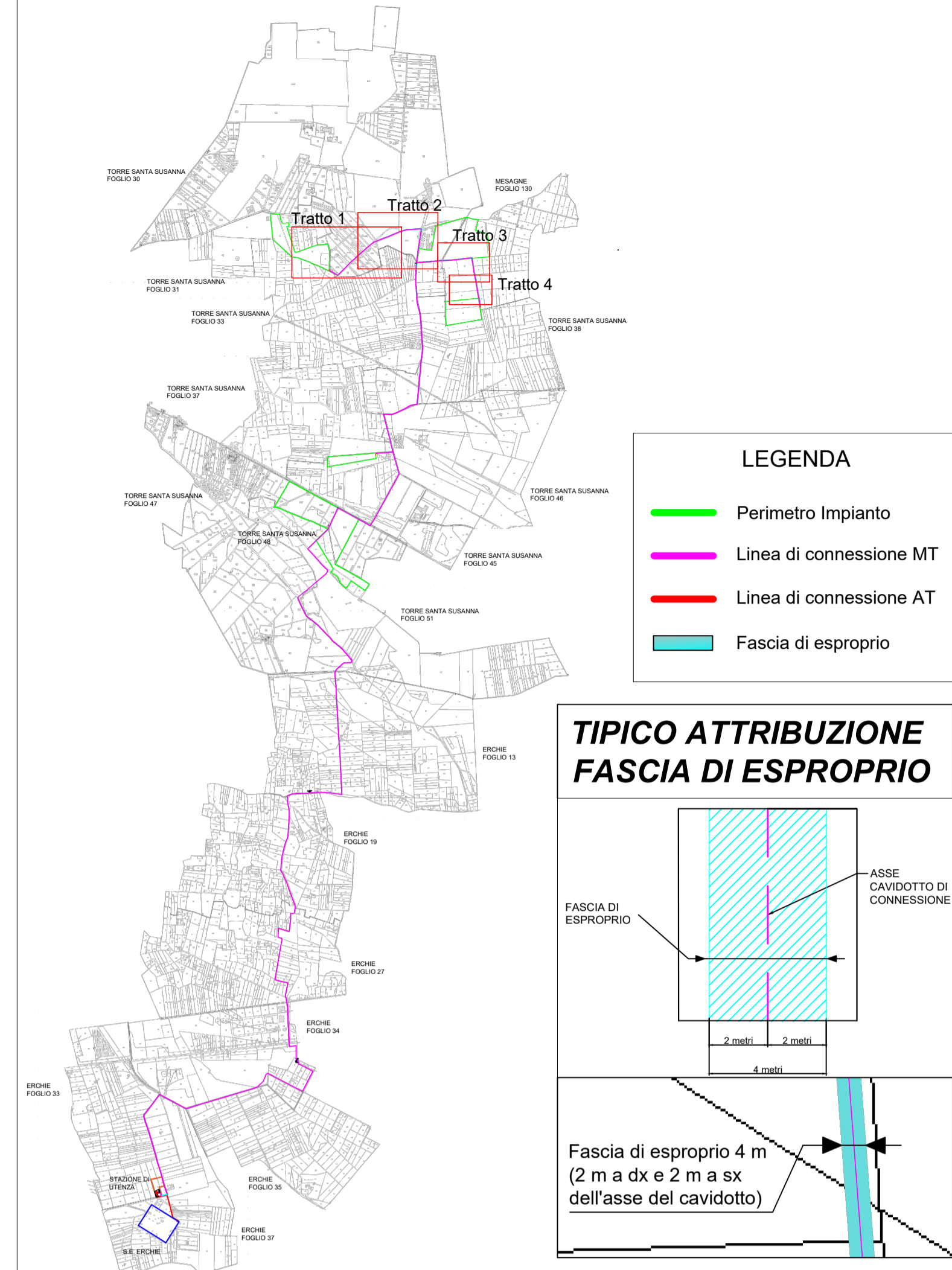
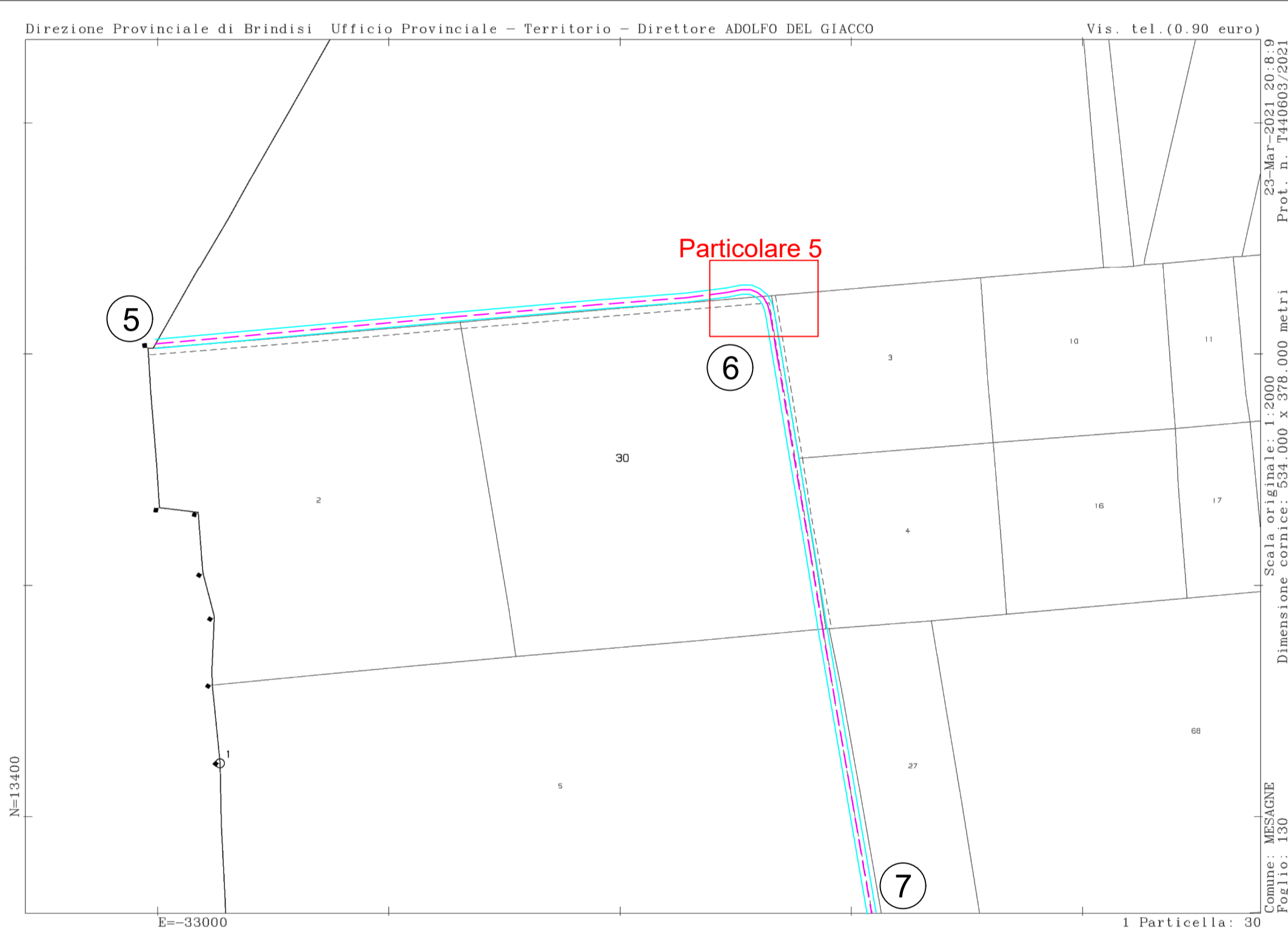
TRATTO 1



TRATTO 4



TRATTO 3



COMUNI DI TORRE SANTA SUSANNA-MESAGNE-ERCHIE
 Provincia di Brindisi

IMMAGINIAMO IL FUTURO
Ingveprogetti s.r.l.s.
 via Geofilo n.7-72023, Mesagne (BR)
 email: info@ingveprogetti.it


RESPONSABILE DEL PROGETTO
 Ing. Giorgio Vece

COSTRUZIONE ED ESERCIZIO DI UN IMPIANTO AGROVOLTAICO DENOMINATO "SPARPAGLIATA", DELLE OPERE ED INFRASTRUTTURE CONNESSE, SITO NEI COMUNI DI TORRE SANTA SUSANNA, MESAGNE ED ERCHIE (BR), CON POTENZA NOMINALE PARI A 30.000,000 KwN E POTENZA DI PICCO PARI A 33.888,78 KwP.

OGGETTO: Inquadramento Catastale Linea di Connessione con fascia di esproprio (Tratto 1-4)

ELABORATO: C9DVVB4_PianoEsproprio02_Rev2
 PROGETTISTA: Ing. Giorgio Vece

SCALA: 1:4.000
 1:2.000
 1:500
 TIMBRO E FIRMA



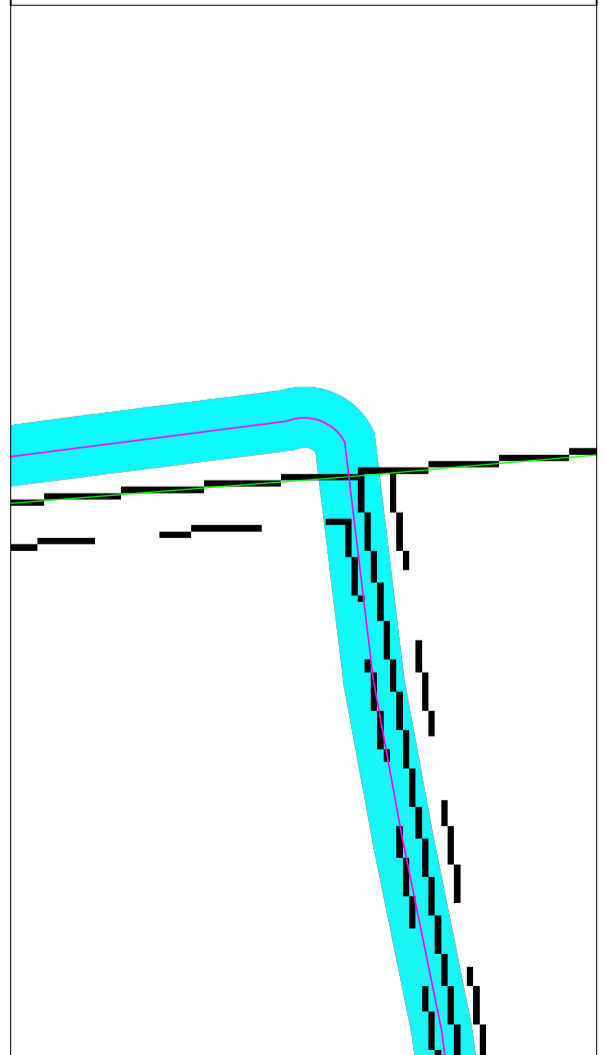
STATO DEL PROGETTO		PROGETTO DEFINITIVO PER V.I.A.		
N°	DATA	DESCRIZIONE	VERIFICATO	APPROVATO
00	AGOSTO 2020	Prima emissione	Ing. Giorgio Vece	
01	DICEMBRE 2020	Integrazione	Ing. Giorgio Vece	
02	MARZO 2021	Integrazione	Ing. Giorgio Vece	

PowerTis
 Luminora Sparpagliata S.r.l
 Via Venti Settembre 1, 00187 Roma
 C.F. e P.IVA 1595441003

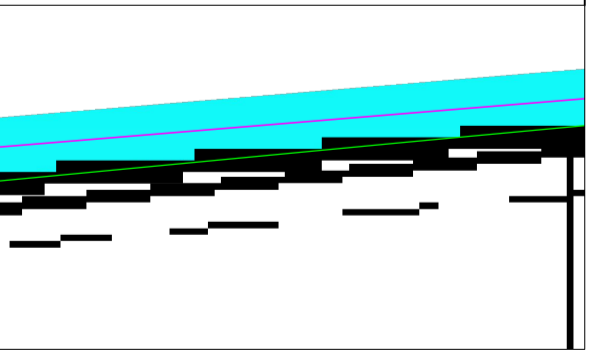
NOTE POSIZIONE CAVIDOTTO

- Scala particolari: 1:500
- Tratto di percorrenza 1 - 2 : il cavidotto giace sul ciglio sinistro della strada rispetto al verso di percorrenza
- Tratto di percorrenza 2 - 3 : il cavidotto giace sul ciglio sinistro della strada rispetto al verso di percorrenza
- Tratto di percorrenza 3 - 4 : il cavidotto giace sul ciglio destro della strada rispetto al verso di percorrenza
- Tratto di percorrenza 4 - 5 : il cavidotto giace all'interno dei confini catastali del LottoSP_1
- Tratto di percorrenza 5 - 6 : il cavidotto giace all'interno dei confini catastali del LottoSP_1
- Tratto di percorrenza 6 - 7 : il cavidotto giace sul ciglio destro della strada rispetto al verso di percorrenza
- Tratto di percorrenza 7 - 8 : il cavidotto giace sul ciglio destro della strada rispetto al verso di percorrenza
- Tratto di percorrenza 8 - 9 : il cavidotto giace sull'asse della sede stradale

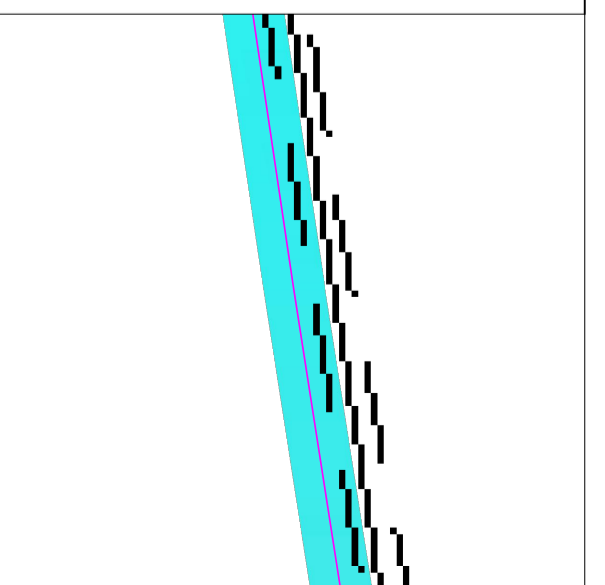
PARTICOLARE 5



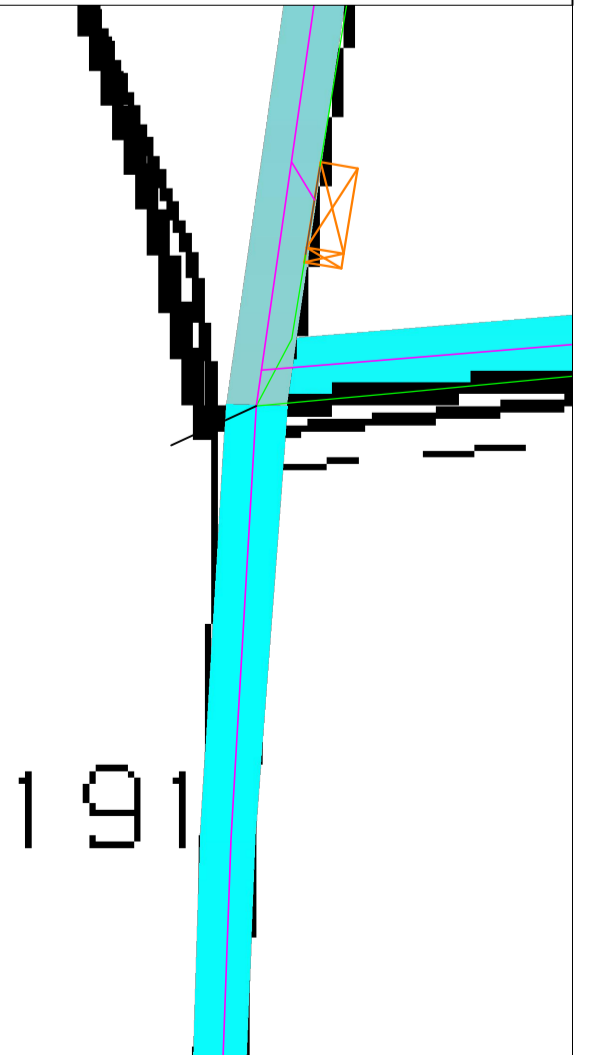
PARTICOLARE 3



PARTICOLARE 4



PARTICOLARE 2



PARTICOLARE 1

