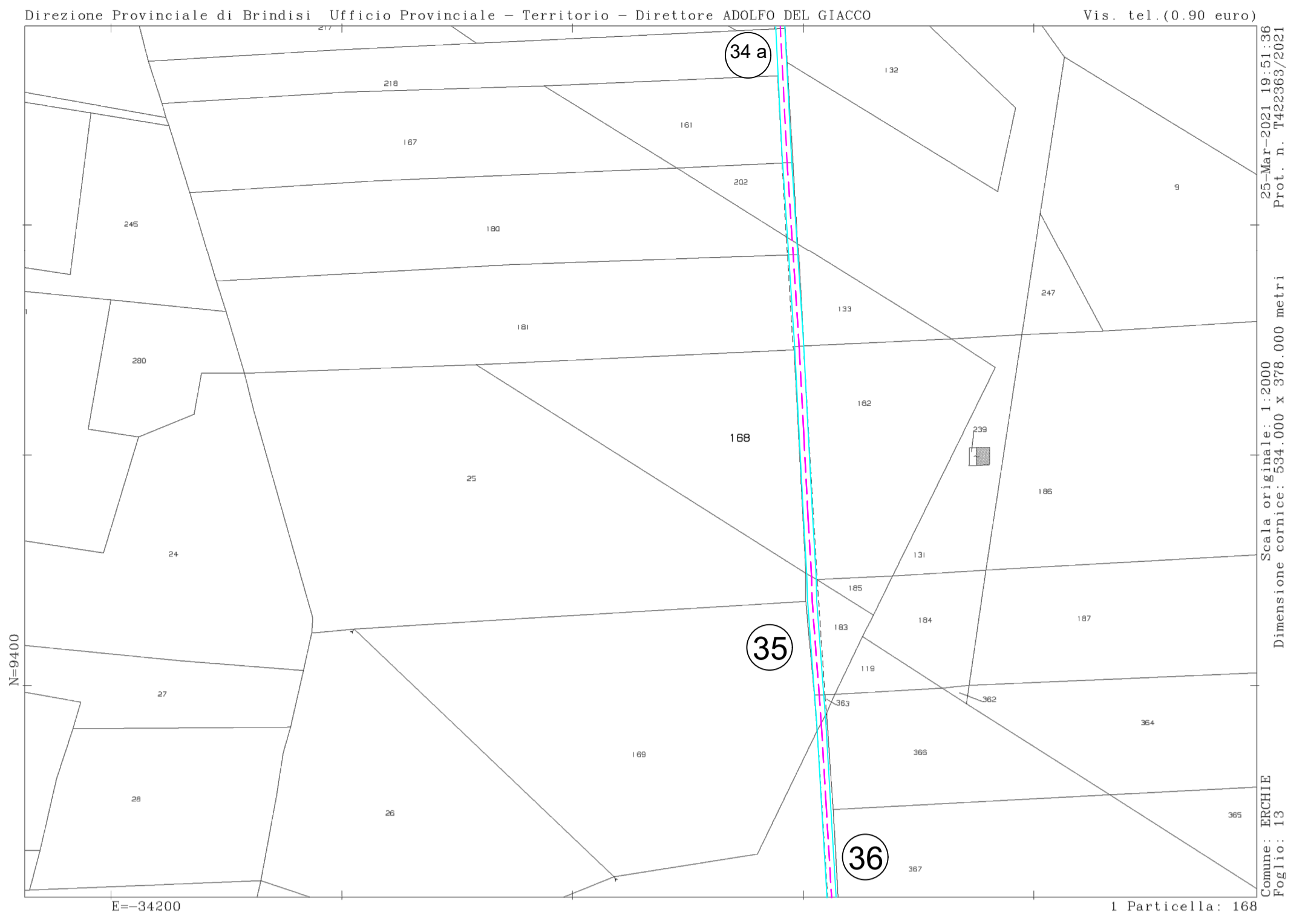
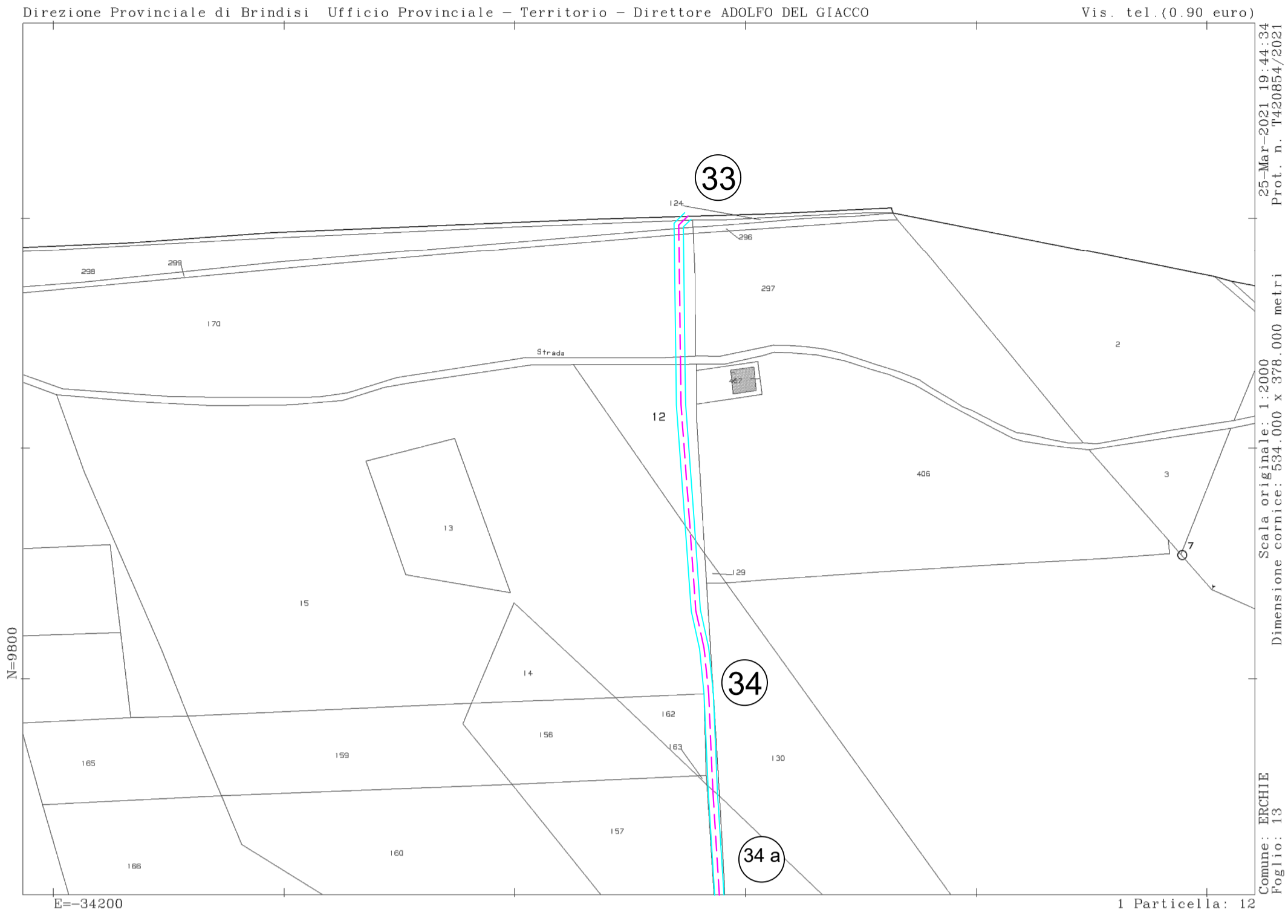


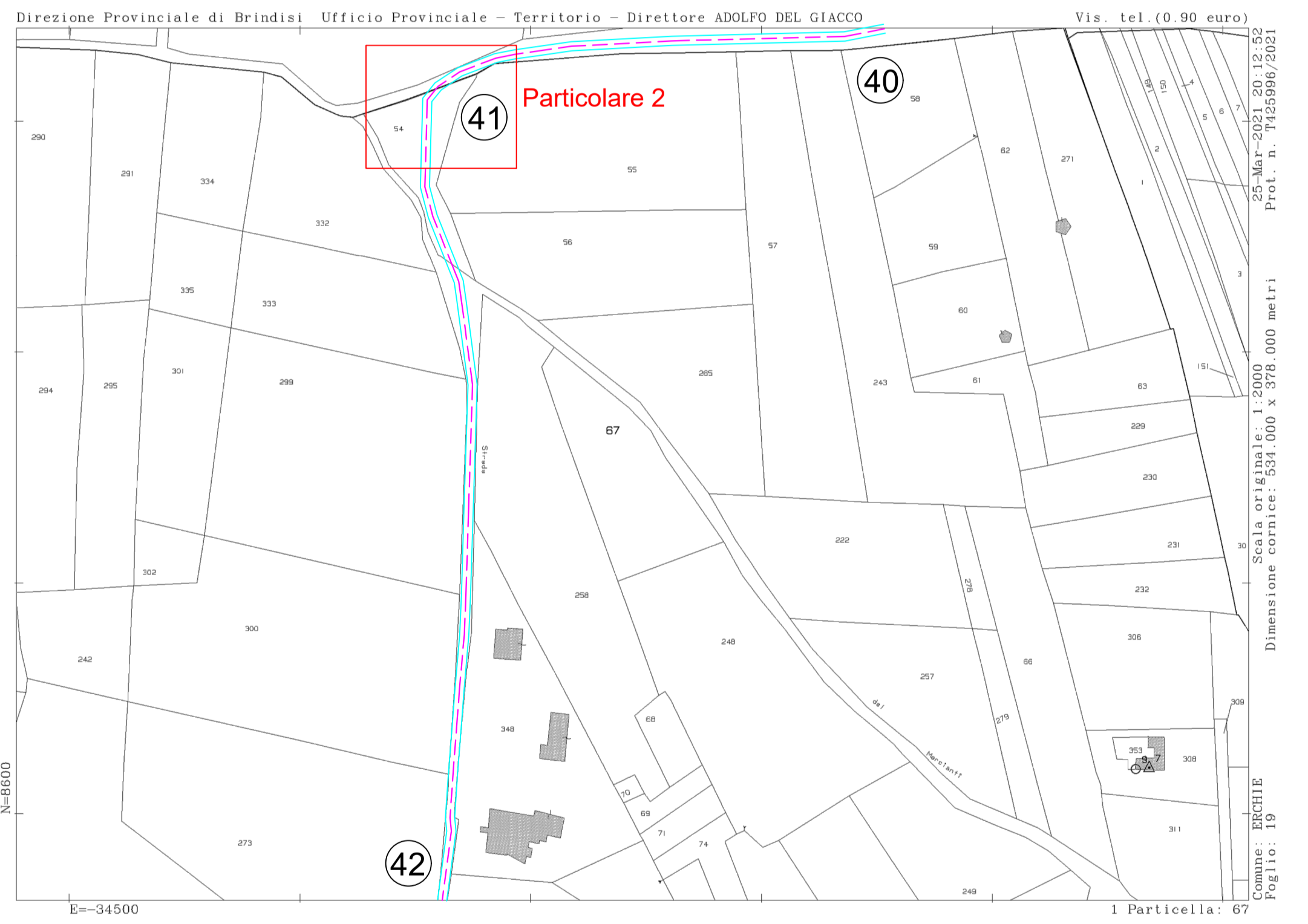
TRATTO 14



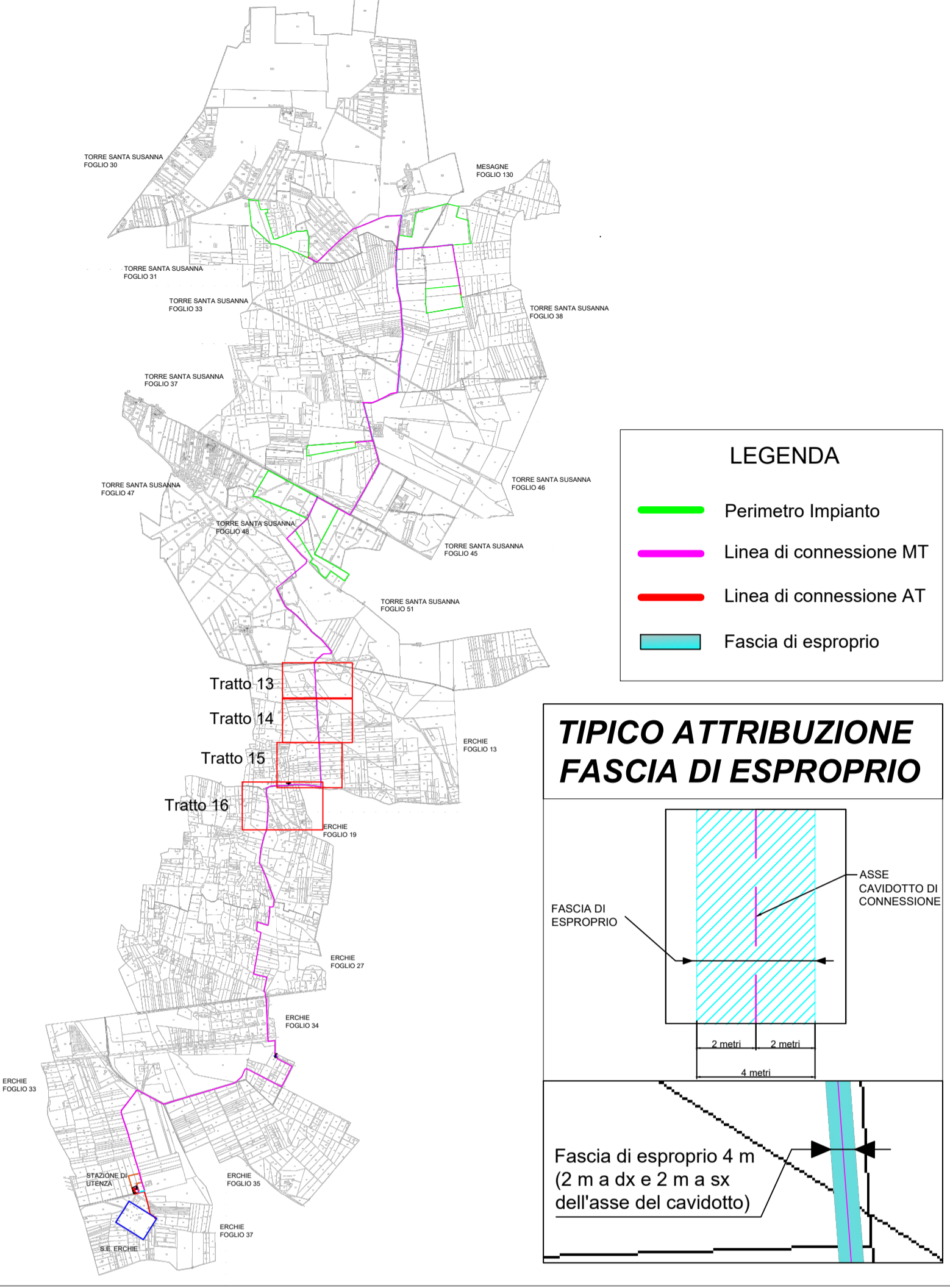
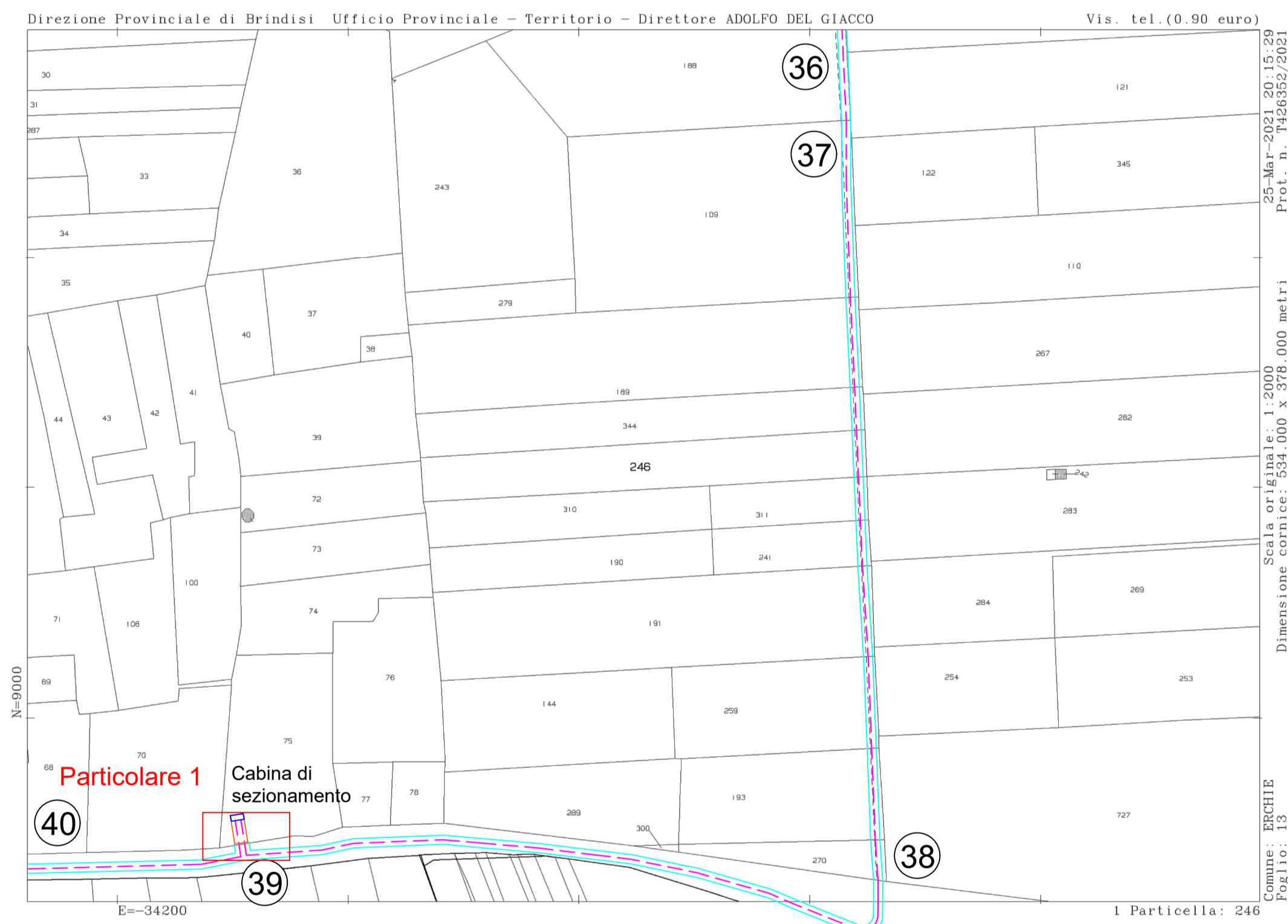
TRATTO 13



TRATTO 16



TRATTO 15



**COMUNI DI
TORRE SANTA SUSANNA-MESAGNE-ERCHIE**
Provincia di Brindisi

IMMAGINIAMO IL FUTURO

Ingveprogetti S.r.l.s.
via Geofilo n.7-72023, Mesagne (BR)
email: info@ingveprogetti.it

RESPONSABILE DEL PROGETTO
Ing. Giorgio Vece

COSTRUZIONE ED ESERCIZIO DI UN IMPIANTO AGROVOLTAICO DENOMINATO "SPARPAGLIATA", DELLE OPERE ED INFRASTRUTTURE CONNESSE, SITO NEI COMUNI DI TORRE SANTA SUSANNA, MESAGNE ED ERCHIE (BR), CON POTENZA NOMINALE PARI A 30.000,000 KWh E POTENZA DI PICCO PARI A 33.888,78 kWp.

OGGETTO: Inquadramento Catastale Linea di Connessione con fascia di esproprio (Tratto 13-16)

ELABORATO: C9DVVB4_PianoEsproprio 05a_Rev2	PROGETTISTA Ing. Giorgio Vece			
SCALA: 1:2.000 1:500	TIMBRO E FIRMA 			
STATO DEL PROGETTO	PROGETTO DEFINITIVO PER V.I.A.			
N°	DATA	DESCRIZIONE	VERIFICATO	APPROVATO
00	AGOSTO 2020	Prima emissione	Ing. Giorgio Vece	
01	DICEMBRE 2020	Integrazione	Ing. Giorgio Vece	
02	MARZO 2021	Integrazione	Ing. Giorgio Vece	

Powertis
Luminora Sparpagliata S.r.l
Via Venti Settembre 1, 00187 Roma
C.F. e P.IVA 15954411003

NOTE POSIZIONE CAVIDOTTO

- Scala particolari: 1:500
- Tratto di percorrenza 33 - 34 : il cavidotto giace sul ciglio destro della strada rispetto al verso di percorrenza
- Tratto di percorrenza 34 - 35 : il cavidotto viene posato tramite tecnica no-dig per attraversare un'area di vincolo PAI (rif. C9DVVB4_Disciplinare_06c)
- Tratto di percorrenza 35 - 36 - 37: il cavidotto giace sull'asse della strada interpodereale
- Tratto di percorrenza 37 - 38 : il cavidotto giace sul ciglio destro della strada interpodereale rispetto al verso di percorrenza
- Tratto di percorrenza 38 - 39 : il cavidotto si immette sulla SP66 mantenendosi sul ciglio destro della stessa, rispetto al verso di percorrenza; a causa della disparità tra la sede stradale catastale e quella effettiva, il cavidotto risulta insistere sull'asse della sede catastale; in corrispondenza del punto 39 si colloca una cabina di sezionamento nella quale il cavidotto entra per poi uscire e proseguire lungo il percorso
- Tratto di percorrenza 39 - 40 - 41: il cavidotto giace sul ciglio destro della strada rispetto al verso di percorrenza (l'andamento della sede stradale effettiva differisce dall'andamento descritto dal catasto, come visibile nel particolare accanto alle note)
- Tratto di percorrenza 41 - 42 : il cavidotto giace sul ciglio destro della sede stradale effettiva rispetto al verso di percorrenza, benché catastalmente risulti individuato sull'asse della stessa sede stradale
- In corrispondenza del punto 42: il cavidotto viene posato tramite tecnica no-dig per attraversare un'area di vincolo PAI (rif. C9DVVB4_Disciplinare_06d)

