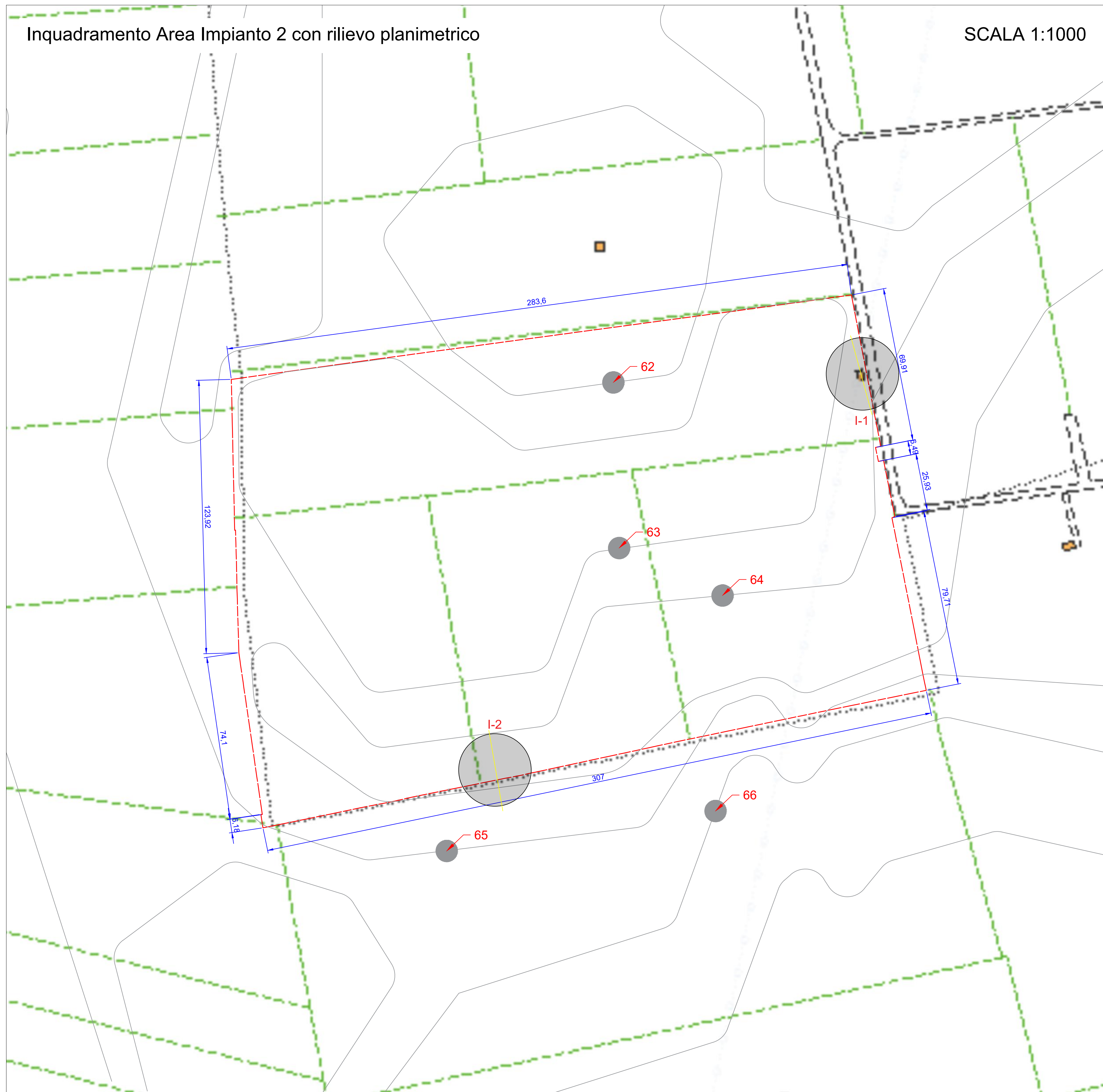


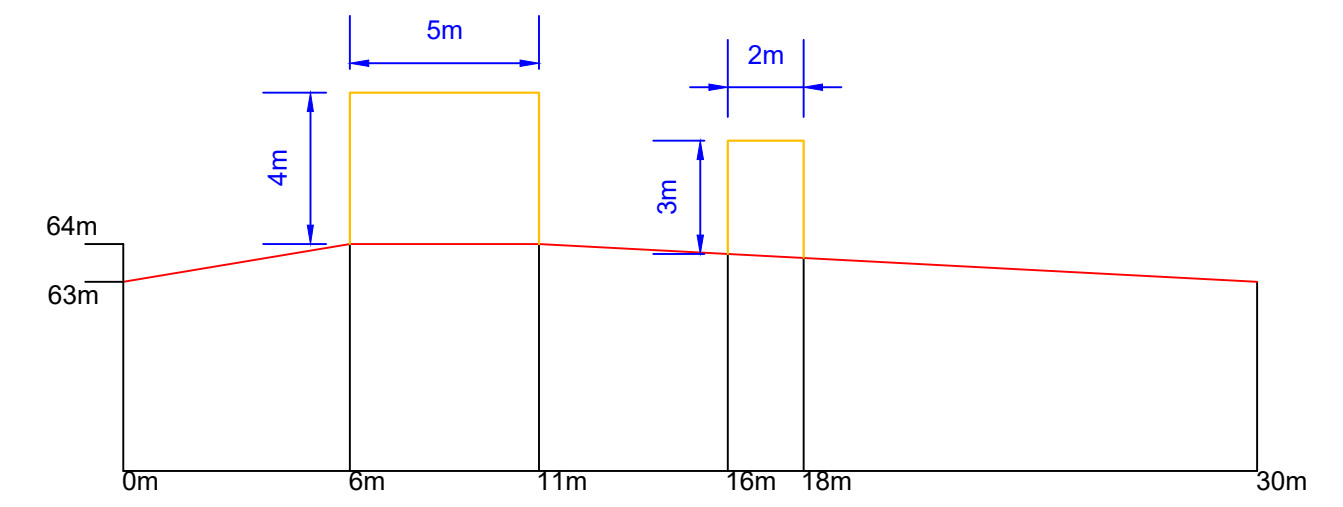
Inquadramento Area Impianto 2 con rilievo planimetrico

SCALA 1:1000



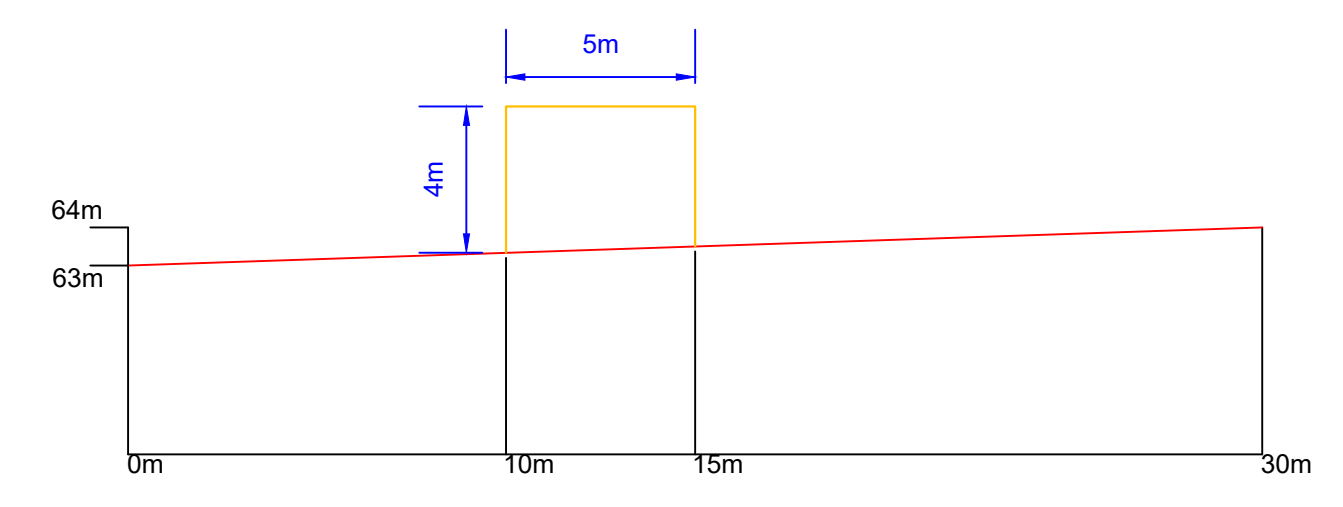
Interferenza 1 - Struttura in muratura

SCALA 1:5000



Interferenza 2 - Rudere in muratura

SCALA 1:5000



**COMUNI DI
TORRE SANTA SUSANNA-MESAGNE-ERCHIE**
Provincia di Brindisi



PROGETTO
ingveprogetti s.r.l.s.
via Geofilo n.7-72023, Mesagne (BR)
email: info@ingveprogetti.it
RESPONSABILE DEL PROGETTO
Ing. Giorgio Vece

COSTRUZIONE ED ESERCIZIO DI UN IMPIANTO AGROVOLTAICO DENOMINATO "SPARPAGLIATA", DELLE OPERE ED INFRASTRUTTURE CONNESSE, SITO NEI COMUNI DI TORRE SANTA SUSANNA, MESAGNE ED ERCHIE (BR), CON POTENZA NOMINALE PARI A 30.000,000 kWn E POTENZA DI PICCO PARI A 33.888,78 KWp.

OGGETTO: Inquadramento area impianto con rilievo planimetrico_B

ELABORATO:
C9DVVB4_RilievoPlanoaltimetrico_01b_Rev1
NOME FILE:
C9DVVB4_inquadramentoPlanimetrico_B

PROGETTISTA
Ing. Giorgio Vece

SCALA: 1:1000
1:5000

TIMBRO E FIRMA

STATO DEL PROGETTO		PROGETTO DEFINITIVO PER V.I.A.		
N°	DATA	DESCRIZIONE	VERIFICATO	APPROVATO
00	AGOSTO 2020	Prima emissione	Ing. Giorgio Vece	
01	DICEMBRE 2020	Integrazione	Ing. Giorgio Vece	
02				

Powertis
Luminora Sparpagliata S.r.l
Via Venti Settembre 1, 00187 Roma
C.F. e P.IVA 15954411003