INQUADRAMENTO GENERALE AdB - IDROGEOMORFOLOGICA

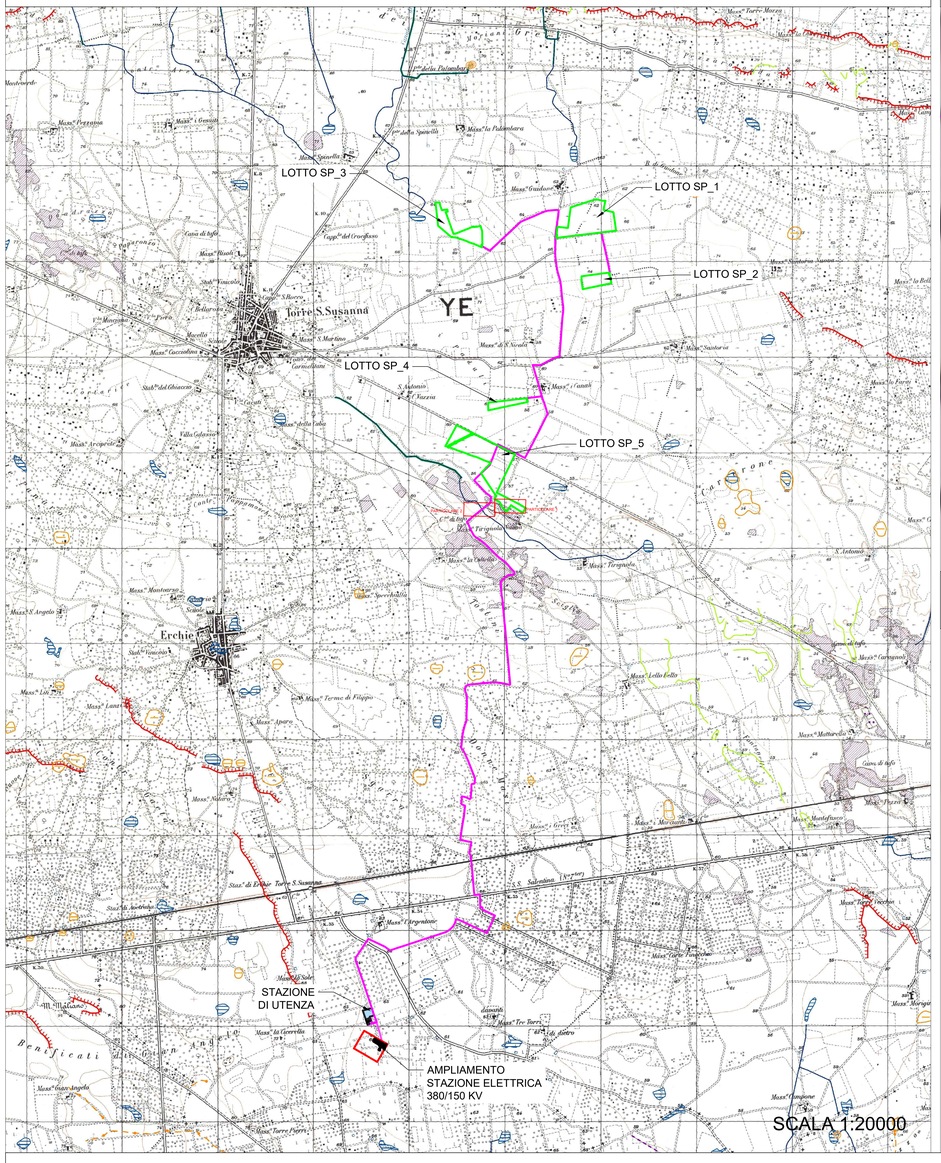

SCALA 1:20000

PARTICOLARE 1 - INTERFERENZA CARTA IDROGEOMORFOLOGICA

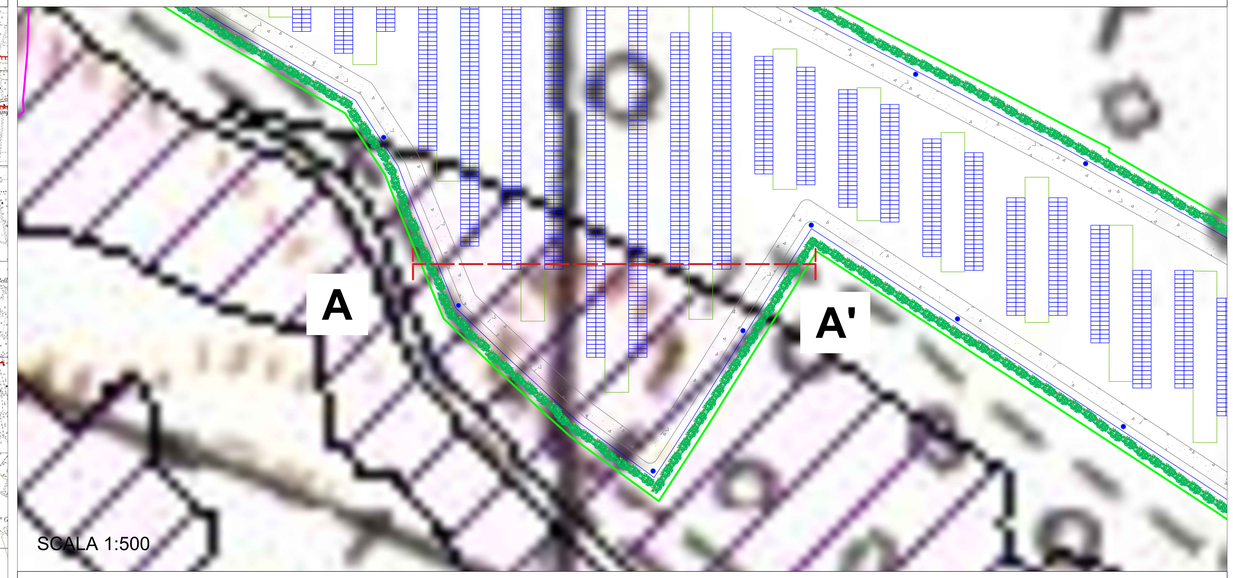

SCALA 1:500

PARTICOLARE 2 - INTERFERENZA CARTA IDROGEOORFOLOGICA



Per ulteriori dettagli
si rimanda all'elaborato
"C9DVVB4_Disciplinare_06a_Rev1"

SCALA 1:500

LEGENDA

- Perimetro Impianto
- Tracker
- Mitigazione Esterna
- Viabilità Interna
- Recinzione
- Pali Videosorvegliaza
- Cavidotto di connessione
- Mitigazione interna

LEGENDA

ELEMENTI GEOLOGICO-STRUTTURALI

Litologia del substrato

- Unità prevalentemente calcarea o dolomitica
- Unità a prevalente componente argillosa
- Unità a prevalente componente siltoso-sabbiosa e/o arenitica
- Unità a prevalente componente arenitica
- Unità a prevalente componente ruditica
- Unità costituite da alternanze di rocce a composizione e/o granulometria variabile
- Unità a prevalente componente argillitica con un generale assetto caotico
- Depositi sciolti a prevalente componente pelitica
- Depositi sciolti a prevalente componente sabbioso-ghiaiosa

Tettonica

- Faglia
- Faglia presunta
- Asse di anticlinale certo
- Asse di anticlinale presunto
- Asse di sinclinale certo
- Asse di sinclinale presunto
- Strati subverticali (>70°)
- Strati poco inclinati (10°-45°)
- Strati molto inclinati (46°- 80°)
- Strati subverticali (>80°)
- Strati rovesciati
- Strati contorti

PENDENZA (da CTR 1:5.000)

- Piane costiere e alluvionali, spiani morfologici
- Versanti a moderata acclività
- Versanti a media acclività
- Versanti ad elevata acclività
- Pareti subverticali

OROGRAFIA

- 0 - 100 m
- 100 - 300 m
- 300 - 700 m
- 700 - 1200 m

Rilievo e relativa quota al suolo (.m.m.)

- Punto sommo

- Iso/ipse con equidistanza 25 m
- Iso/ipse con equidistanza 100 m

BATIMETRIA

- Isobata con equidistanza 5 m
- Isobata con equidistanza 25 m

FORME DI VERSANTE

- Nicchia di distacco
- Corpo di frana
- Cono di detrito
- Area interessata da dissesto diffuso
- Area a calanchi e forme similari
- Orlo di scarpata delimitante forme semaspianate
- Cresta affilata
- Cresta arrotondata
- Asse di displuvio

Dissesto gravitativo

FORME DI MODELLAMENTO DI CORSO D'ACQUA

- Ripa di erosione
- Ciglio di sponda

FORME ED ELEMENTI LEGATI ALL'IDROGRAFIA SUPERFICIALE

- Corso d'acqua
- Corso d'acqua sotterraneo
- Corso d'acqua collettato
- Corso d'acqua tombato
- Recapito finale di bacino endoreico
- Sorgente
- Canale lagunare

BACINI IDRICI

- Lago naturale
- Lago artificiale
- Laguna
- Palma
- Stagno, acquitrino, zona palustre

FORME CARSICHE

- Ingresso di grotta naturale
- Voragine, inghiottitoio o pozzo di crollo
- Dolina
- Orlo di depressione carsica a morfologia complessa

SINGOLARITA' DI INTERESSE PAESAGGISTICO

- Geosito

LIMITI AMMINISTRATIVI

- Limite di regione
- Limite di comune

FORME ED ELEMENTI DI ORIGINE MARINA

Tipo di costa

- Costa rocciosa
- Costa rocciosa con spiaggia ciottolosa al piede
- Costa rocciosa con spiaggia sabbiosa al piede
- Falesia
- Falesia con spiaggia ciottolosa al piede
- Falesia con spiaggia sabbiosa al piede
- Ria
- Spiaggia sabbiosa
- Spiaggia ciottolosa
- Spiaggia sabbiosa-ciottolosa
- Cordone dunare
- Tombolo

FORME ED ELEMENTI DI ORIGINE ANTROPICA

- Argine
- Traversa fluviale
- Opera di difesa costiera
- Diga
- Opera ed infrastruttura portuale
- Discarica controllata
- Area di cava attiva
- Cava abbandonata
- Cava riqualificata
- Cava rinaturalizzata
- Discarica di residui di cava
- Miniera (abbandonata)
- Discarica di residui di miniera

Cave e miniere

PARTICOLARE A - A': SEZIONE DI IMPIANTO CON INTERFERENZA IDROGEOMORFOLOGICA

SCALA 1:100

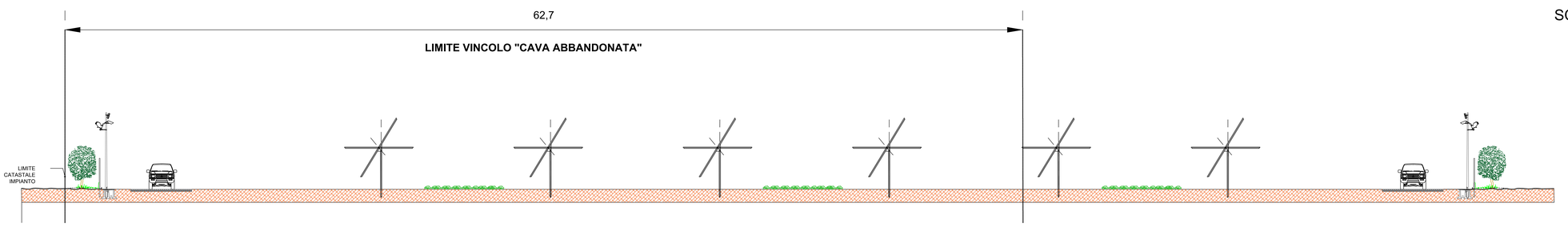

COMUNI DI
TORRE SANTA SUSANNA-MESAGNE-ERCHIE
Provincia di Brindisi

PROGETTO
Ingveprogetti s.r.l.s.
via Geofilo n.7-72023, Mesagne (BR)
email: info@ingveprogetti.it

RESPONSABILE DEL PROGETTO
Ing. Giorgio Vece

COSTRUZIONE ED ESERCIZIO DI UN IMPIANTO AGROVOLTAICO DENOMINATO "SPARPAGLIATA", DELLE OPERE ED INFRASTRUTTURE CONNESSE, SITO NEI COMUNI DI TORRE SANTA SUSANNA, MESAGNE ED ERCHIE (BR), CON POTENZA NOMINALE PARI A 30.000,000 KWh E POTENZA DI PICCO PARI A 33.888,78 KWp.

OGGETTO: Interferenza delle opere con gli elementi della carta Idrogeomorfologica

ELABORATO:
C9DVVB4_ElaboratoGrafico_33

NOME FILE:
Inquadramentointerferenzaidrogeomorfologica

PROGETTISTA
Ing. Giorgio Vece

SCALA: 1:20.000
1:500
1:100

TIMBRO E FIRMA

Firmato digitalmente da:
VECE GIORGIO GIUSEPPE
Firmato il 15/10/2021 19:43
Seriale certificato:
1b8b1f5b6
Valido dal 18/01/2021 al
18/01/2024
ArubaPEC S.p.A. NG CA 3

STATO DEL PROGETTO	PROGETTO DEFINITIVO PER V.I.A.			
N°	DATA	DESCRIZIONE	VERIFICATO	APPROVATO
00	GIUGNO 2021	Prima emissione	Ing. Giorgio Vece	
01				
02				

Powertis
Luminora Sparpagliata S.r.l
Via Venti Settembre 1, 00187 Roma
C.F. e P.IVA 15954411003

Digitally signed by: PARRO MIGUEL GTIN PINTADO
Reason: Luminora Sparpagliata ,Istanza ministero
Location: Madrid, Madrid, Spain
Date: 13/10/2021 23:04:16