Fotoinserimento Impianto Sparpagliata

Render fotorealistici

Impianto SP_1

Immagini fotografiche | Ricostruzione fotorealistica

1

Vista 1 Ante Operam

Vista 1 Post Operam - Mitigazione Assente

Vista 1 Post Operam - Mitigazione Presente

2

Vista 2 Ante Operam

Vista 2 Post Operam - Mitigazione Assente

Vista 2 Post Operam - Mitigazione Presente

Impianto SP_2

Immagini fotografiche | Ricostruzione fotorealistica

3

Vista 1 Ante Operam



Vista 1 Post Operam - Mitigazione Assente

Vista 1 Post Operam - Mitigazione Presente

Impianto SP_4

Immagini fotografiche | Ricostruzione fotorealistica

6

Vista 1 Ante Operam

Vista 1 Post Operam - Mitigazione Assente

Vista 1 Post Operam - Mitigazione Presente

9



10

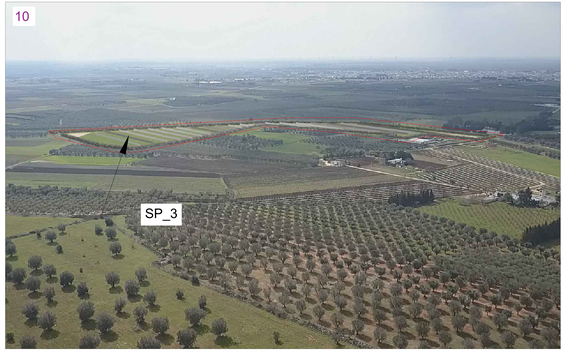

11

12

Render fotorealistici

Impianto SP_3

Immagini fotografiche | Ricostruzione fotorealistica

4

Vista 1 Ante Operam

Vista 1 Post Operam - Mitigazione Assente

Vista 1 Post Operam - Mitigazione Presente

5

Vista 2 Ante Operam

Vista 2 Post Operam - Mitigazione Assente

Vista 2 Post Operam - Mitigazione Presente

Impianto SP_5

Immagini fotografiche | Ricostruzione fotorealistica

7

Vista 1 Ante Operam

Vista 1 Post Operam - Mitigazione Assente



Vista 1 Post Operam - Mitigazione Presente

8

Vista 2 Ante Operam

Vista 2 Post Operam - Mitigazione Assente

Vista 2 Post Operam - Mitigazione Presente

Mappa Viste

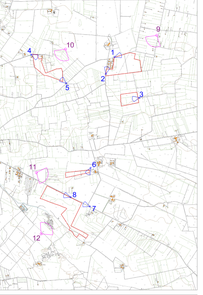

Punto di vista per render fotorealistici

Punto di vista per fotoinserimento

COMUNI DI
TORRE SANTA SUSANNA-MESAGNE-ERCHIE
Provincia di Brindisi

PROGETTO:
Ingveprogetti s.r.l.a.
via Cavallo n.7-72023 Mesagne (BR)
email: info@ingveprogetti.it

RESPONSABILE DEL PROGETTO
Ing. Giorgio Inesa

COSTRUZIONE ED ESERCIZIO DI UN IMPIANTO AGRIVOLTAICO, DENOMINATO "SPARPAGLIATA", SITO IN AGRO DI TORRE SANTA SUSANNA (BR), CON OPERE DI CONNESSIONE NEL COMUNE DI MESAGNE ED ERCHIE (BR), CON POTENZA NOMINALE PARI A 00.000,00 MW E POTENZA DI POCO PIÙ A 33.868,76 KWp

DOGETTO: Ricostruzione fotorealistica e render

ELABORATO
CODICE_Fotoinserimentoimpianto.01

NOME FILE
Fotoinserimento-impianto-xxxxxxxxxx

PROGETTISTA
Ing. Giorgio Inesa

SCALA:

TIMBRO E FIRMA

ORDINE DEGLI INGEGNERI DELLA PROVINCIA DI BRINDISI
GIORGIO INESA
Ingegnere
Iscritto all'albo al n. 1188

STATO DEL PROGETTO:	PROGETTO DEFINITIVO PER V.I.A.		
REV.	DATA	DESCRIZIONE	APPROVATO
00	Marzo 2023	Prima emissione	Ing. Giorgio Inesa
01			
02			

Powertis
Luminare Spazio Digitale S.r.l
Via Venti Settembre 1, 00187 Roma
C.F. e P.IVA 16954410003

Scala UTM 33 WGS 84 EPSG:32633
Sistema di riferimento: WGS 84
Lat: 40.5000 Long: 17.7000