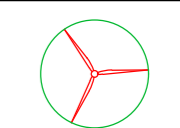



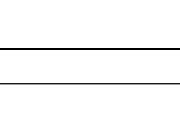

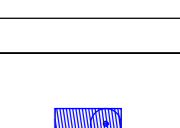


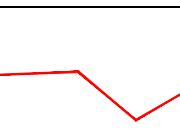

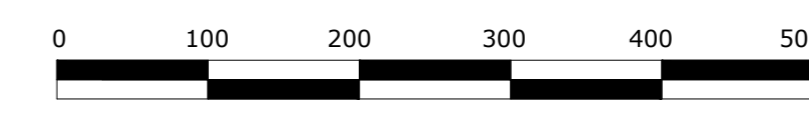
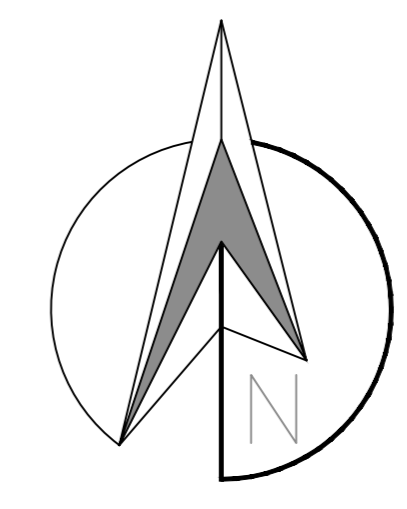


- LEGENDA**
-  WTG con area di sorvolo
  -  Strade esistenti da adeguare
  -  Strade da realizzare
  -  Strada esistente (che non necessita adeguamenti)
  -  Strada pubblica esistente da adeguare in larghezza
  -  Cavidotto in TOC
  -  Cavidotto interrato
  -  Piazzola di esercizio WTG
  -  Stazione TERNA
  -  Cabina Utente SSE
  -  Confini comunali

INQUADRAMENTO TERRITORIALE SCALA 1:40000



**Regione Puglia**  
 COMUNE DI MESAGNE - COMUNE DI TORRE SANTA SUSANNA  
 PROVINCIA DI BRINDISI

**PROGETTO PER LA REALIZZAZIONE DI IMPIANTO PER LA PRODUZIONE DI ENERGIA ELETTRICA DA FONTI RINNOVABILI, NONCHE' OPERE CONNESSE ED INFRASTRUTTURE, DI POTENZA PREVISTA IMMESA IN RETE PARI A 49,60 MW ALIMENTATO DA FONTE EOLICA DENOMINATO "APPIA ENERGIA"**

OPERE DI CONNESSIONE E INFRASTRUTTURE PER IL COLLEGAMENTO ALLA RTN:  
 Comuni di Erchie (Br)-San Pancrazio Salentino (Br)

**PROGETTO DEFINITIVO**  
**PARCO EOLICO "APPIA ENERGIA"**  
 Codice Impianto: TB9U001

Tavola : Titolo :

**LAYOUT IMPIANTO DI ESERCIZIO SU CTR**  
 Scala 1/5000  
 Aerogeneratori MES01-MES02-MES03-MES04-MES06

0\_02b1-a

Cod. identificativo elaborato : TB9U001\_ElaboratoGrafico\_0\_02b1-a

Progettista:  
**ENERSAT s.r.l.s.**  
Via Maresca 212/A - 00198 Roma (RM)  
 P.IVA 12402801218 - REA TO-1287260 - enersat@pec.it  
 Telefono: 06/49101007 - REA RM1219825 - pec@enersat.it

Comitatario:  
**PARCO EOLICO BANZI s.r.l.**  
Via Salaria 100 - 00198 Roma (RM)  
 P.IVA 0204591097 - REA RM1219825 - pec@banzi.it

SOCIETA' DEL GRUPPO  
**SIEMENS Gamesa**  
RENEWABLE ENERGY

Indagine Specialistica:		Data	Revisione	Redatto	Approvato
		13.11.2023		Primo Elaboratore	GR

Data: Novembre 2023 | Scala: 1:5000 | File: TB9U001\_ElaboratoGrafico\_0\_02b1-a | Comitatario: Formale: **A0**

A sensi e per gli effetti degli art. 9 e 10 della Legge 443 del 21 aprile 1997, ENERSAT s.r.l.s. dichiara di averne la proprietà intellettuale e materiale di questo elaborato e l'incarico espresso di elaborare e consegnare il presente solo a fini e di appalto anche in parte, senza la nostra preventiva autorizzazione scritta.

**Dati geografici e catastali degli aerogeneratori - WGS 84-33N**

N.	WTG	Est (X)	Nord(Y)	Comune	Foglio	P.lla
1	MES01	734243	4491515	Mesagne	62	180
2	MES02	733232	4491424	Mesagne	61	43-44
3	MES03	735065	4490778	Mesagne	86	2
4	MES04	734370	4489539	Torre S.S.	9	7
5	MES05	735922	4485665	Mesagne	123	109
6	MES06	736612	4489181	Mesagne	88	59
7	MES07	735809	4487119	Mesagne	112	78
8	MES08	736507	4487856	Mesagne	105	256