











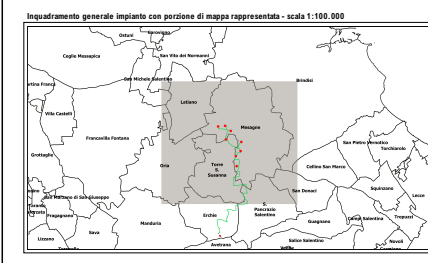


LEGENDA

-  Aerogeneratori
 -  Elettrodotto interrato MT
 -  Confini Comunali
- MAPPA DEGLI ULIVI MONUMENTALI - L.R. n° 14 - 2007**
-  Ulivi monumentali approvati in via definitiva (D.G.R. 1491 / 2020)
 -  Ulivi monumentali approvati in via definitiva (D.G.R. 1358 / 2012)
 -  Ulivi monumentali approvati in via definitiva (D.G.R. 1577 / 2013)
 -  Ulivi monumentali approvati in via definitiva (D.G.R. 609 / 2015)
 -  Ulivi monumentali approvati in via definitiva (D.G.R. 1193 / 2021)
 -  Ulivi monumentali provvisori (D.G.R. 1193 / 2021)
 -  Aree uliveti monumentali provvisori
 -  Zone marcate ad indicare la presenza di ulivi monumentali
 -  Distanza di 500 m. dall'asse degli aerogeneratori



Regione Puglia
COMUNE DI MESAGNE - COMUNE DI TORRE SANTA SUSANNA
PROVINCIA DI BRINDISI

PROGETTO PER LA REALIZZAZIONE DI IMPIANTO PER LA PRODUZIONE DI ENERGIA ELETTRICA DA FONTI RINNOVABILI, NONCHE' OPERE CONNESSE ED INFRASTRUTTURE, DI POTENZA PREVISTA IMMESSA IN RETE PARI A 49,60 MW ALIMENTATO DA FONTE EOLICA DENOMINATO "APPIA ENERGIA"

OPERE DI CONNESSIONE E INFRASTRUTTURE PER IL COLLEGAMENTO ALLA RTN:
 Comuni di Erchie (Br)-San Pancrazio Salentino (Br)

PROGETTO DEFINITIVO
 Codice Impianto: **TB9U001**

Tavola : _____ Titolo : _____

**INTERFERENZA CON COLTURE DI PREGIO
 DISTANZA DA ULIVI MONUMENTALI**

SFA_54

Cod. identificativo elaborato : **TB9U001_StudioFattibilitàAmbientale_54**

Progettista: **ENERSAT s.r.l.s.**
 Via Nizza n. 30 - Cap. 72013 TORINO (TO)
 P.IVA 02040991001 - REA TO 1071100 - INCASSI@ENERSAT.IT
 Responsabile progettazione: Ing. Santo Maella

Comittente: **PARCO EOLICO BANZI s.r.l.**
 Via Garibaldi 111/L, Cap. 72015 SAN DONACI (BR)
 P.IVA 02040991001 - REA BR 1112963 - post@banzienergy.it

SOCIETA' DEL GRUPPO


Indagine Specialistiche:	Data	Revisione	Redatto	Approvato
	15.11.2021	Firma Disegnatore	SM	DM

Codice: Novembre 2021 | Scala: 1:10000 | File: TB9U001_StudioFattibilitàAmbientale_54 | Contratto: _____ | Foglio: **A1**

Il piano è per gli effetti degli art. 3 e 30 della legge n.53 del 28 aprile 1983 - D.M. 02/05/1983 in merito ai progetti autorizzativi e richieste di spazio pubblico e Sottopiano espresso. È vietato il ristampare, il modificare, il copiare, il diffondere, o l'uso in qualsiasi modo, senza il permesso scritto dell'editore.