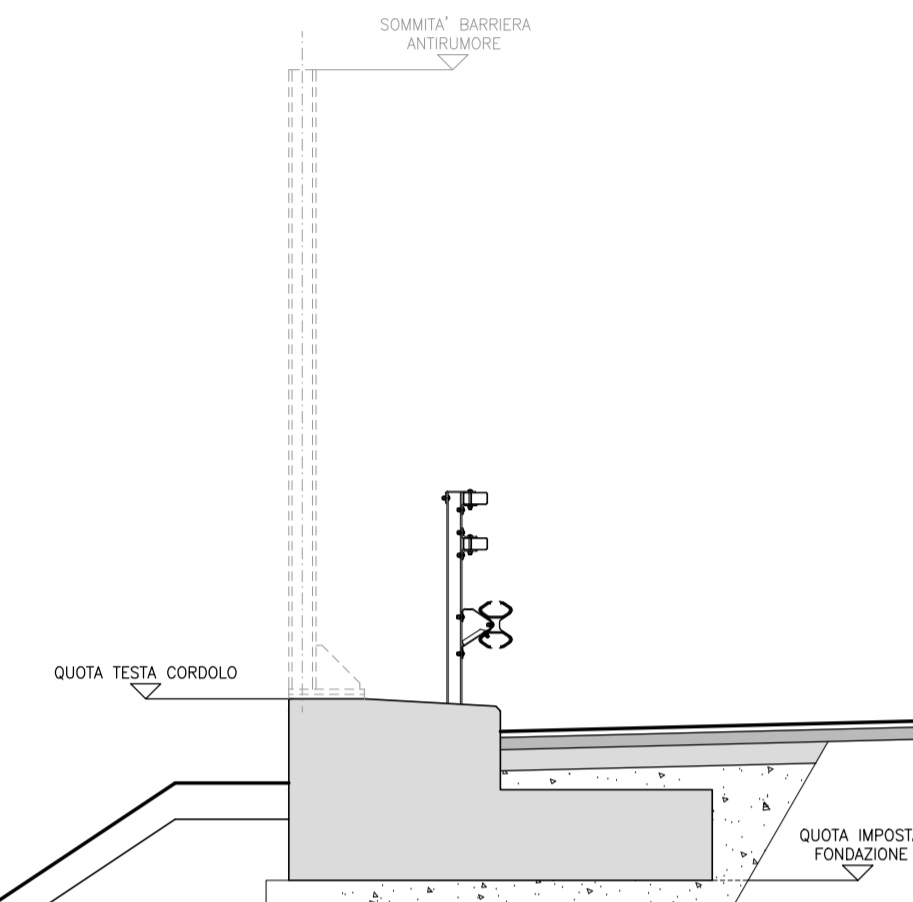


PROFILO LONGITUDINALE

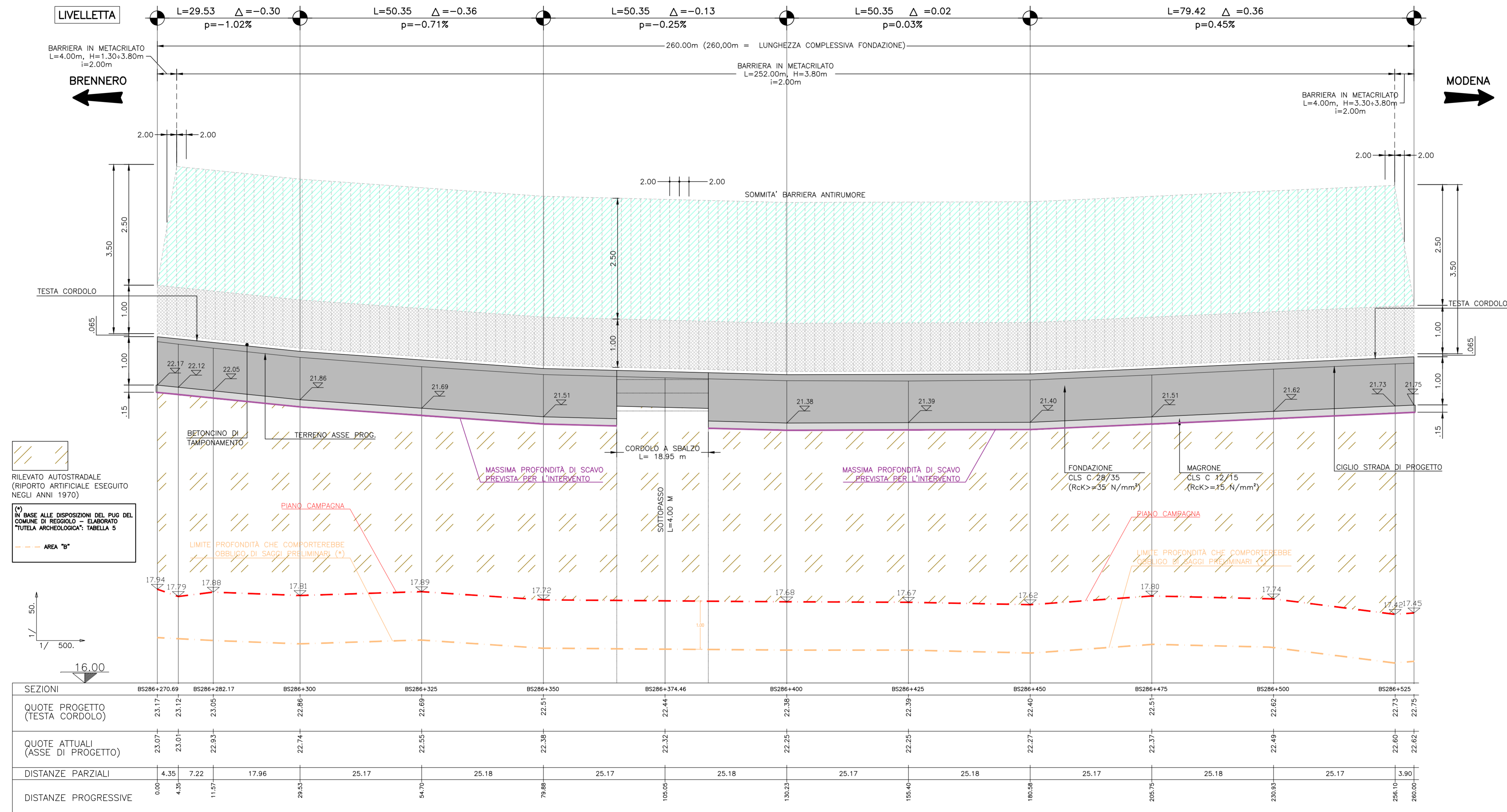
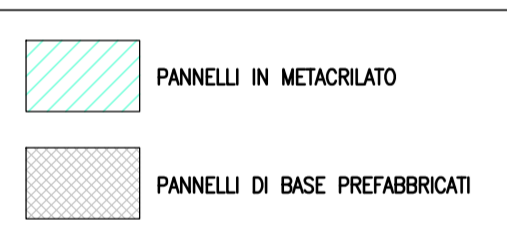
SCALA LUNGHEZZE 1:500

SCALA ALTEZZE 1:50

FONDAZIONE TIPO SCALA 1:10



LEGENDA PANNELLI



SOCIETA' PER AZIONI AUTOSTRADA DEL BRENNERO - TRENTO

ORDINE DEGLI INGEGNERI DELLA PROV. DI TRENTO
dott.ing. ROBERTO BOSETTI
 INSCRIZIONE ALBO N° 1027

IL RESPONSABILE DEL PROCEDIMENTO
 dott. ing. Roberto Bosetti

autostrada del brennero

PROGETTO DEFINITIVO PER LA REALIZZAZIONE DELLA TERZA CORSIA NEL TRATTO COMPRESO TRA VERONA NORD (KM 223) E L'INTERSEZIONE CON L'AUTOSTRADA A1 (KM 314)

E.11 ARCHEOLOGIA

2.6.2. COMUNE DI REGGIOLO - Planimetrie, profili e sezioni con indicazione quote di scavo - Febbraio 2022
 Barriera antirumore in carreggiata sud B286+271S - da pk 286+271 a pk 286+529
 Profilo longitudinale con sovrapposizione limiti di scavo di tutela archeologica e quote di scavo presunte - Scala 1:50/1:500

| | | | | | |
|----------------|-----------|--------------|------------|------------------|---------------|
| 0 | FEB. 2022 | EMISSIONE | M. ZINI | G. VOGEL | C. COSTA |
| REVISIONE: | DATA: | DESCRIZIONE: | REDAZIONE: | VERIFICA: | APPROVAZIONE: |
| DATA PROGETTO: | | LUGLIO 2009 | | NUMERO PROGETTO: | |
| | | 31/09 | | | |

DIREZIONE TECNICA GENERALE

ORDINE DEGLI INGEGNERI DELLA PROV. DI BOLZANO
Dott. Ing. CARLO COSTA
 Nr. 881
 INGENIEURKAMMER DER PROVINZ BOZEN