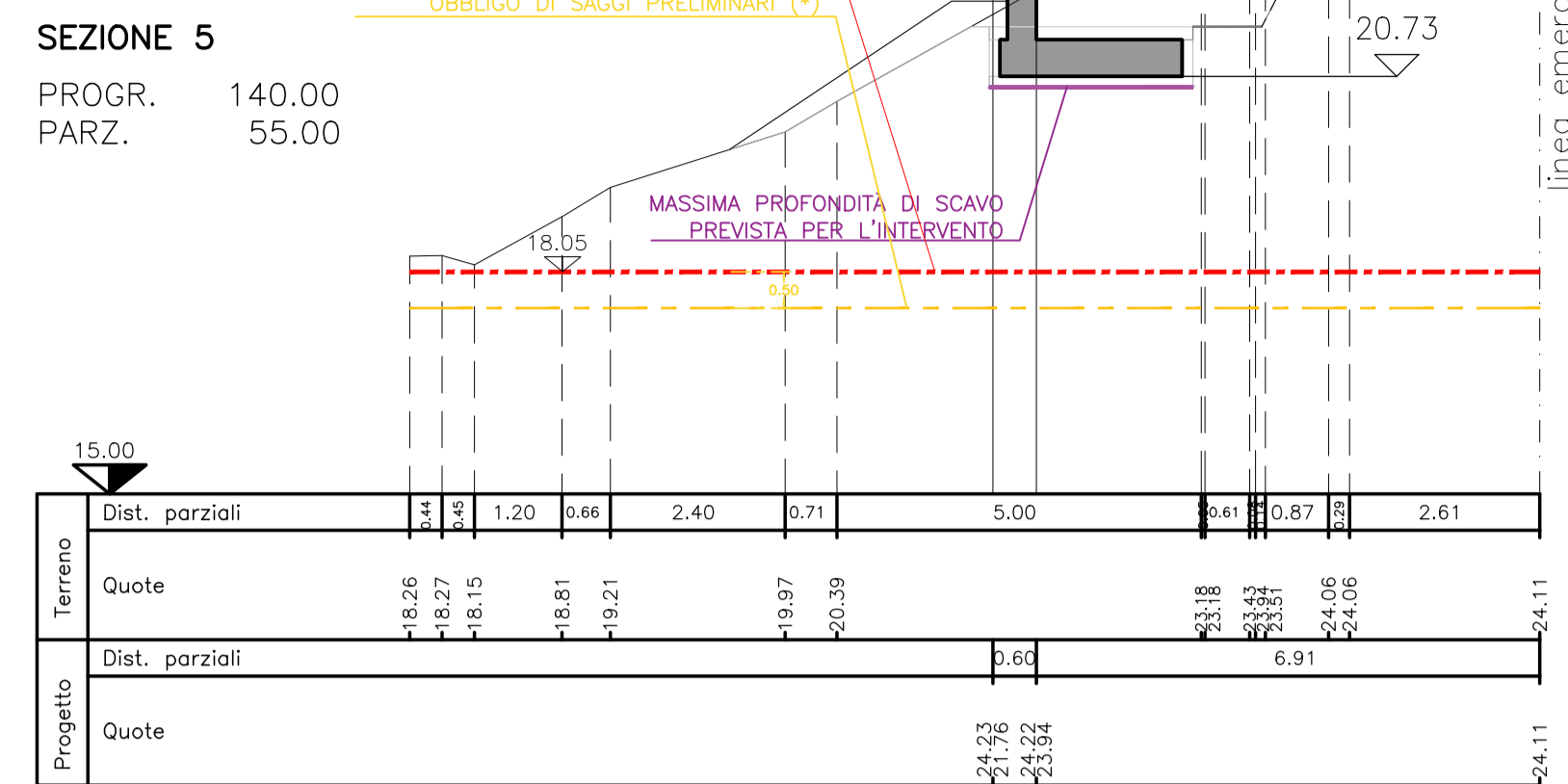
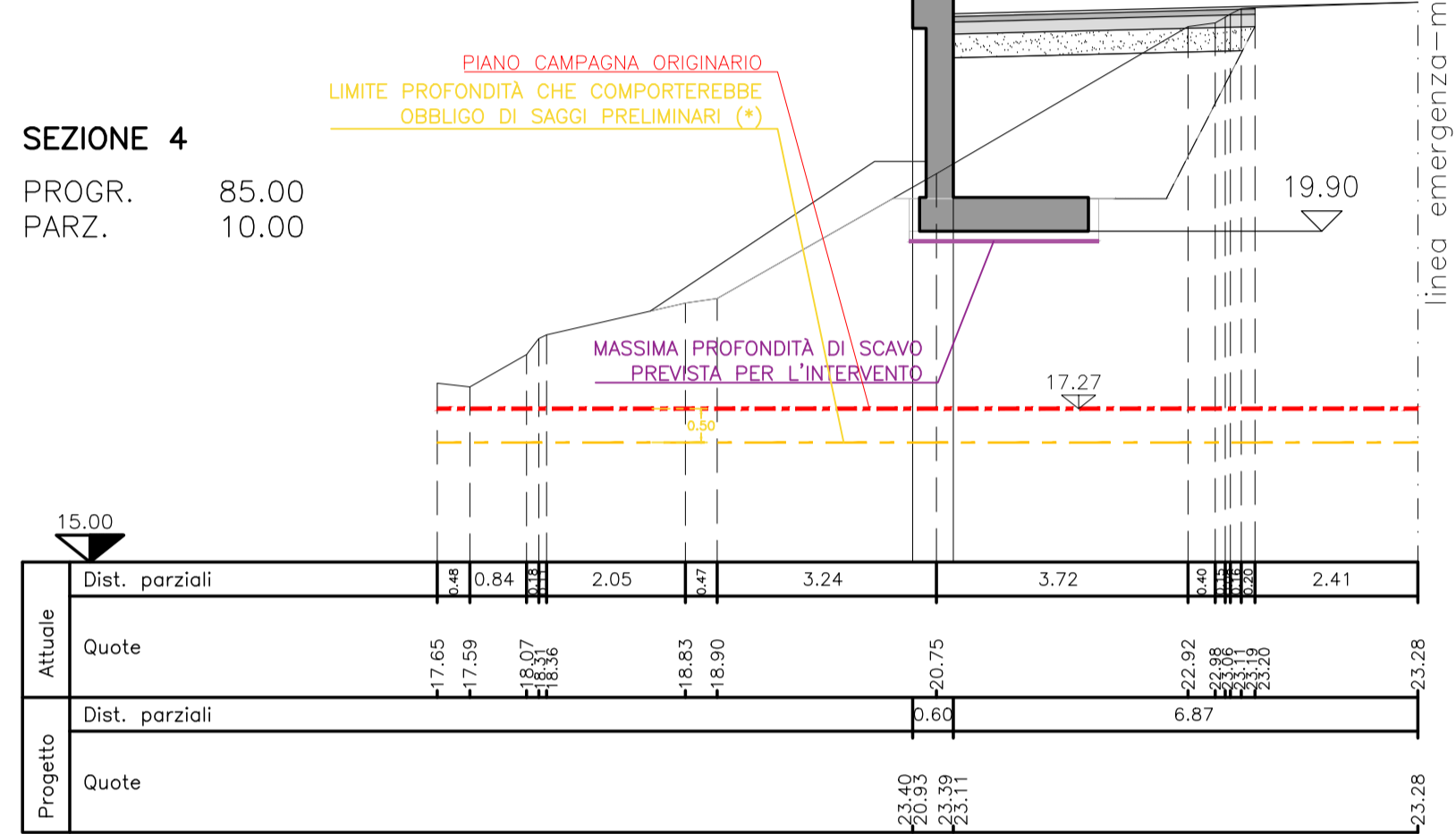
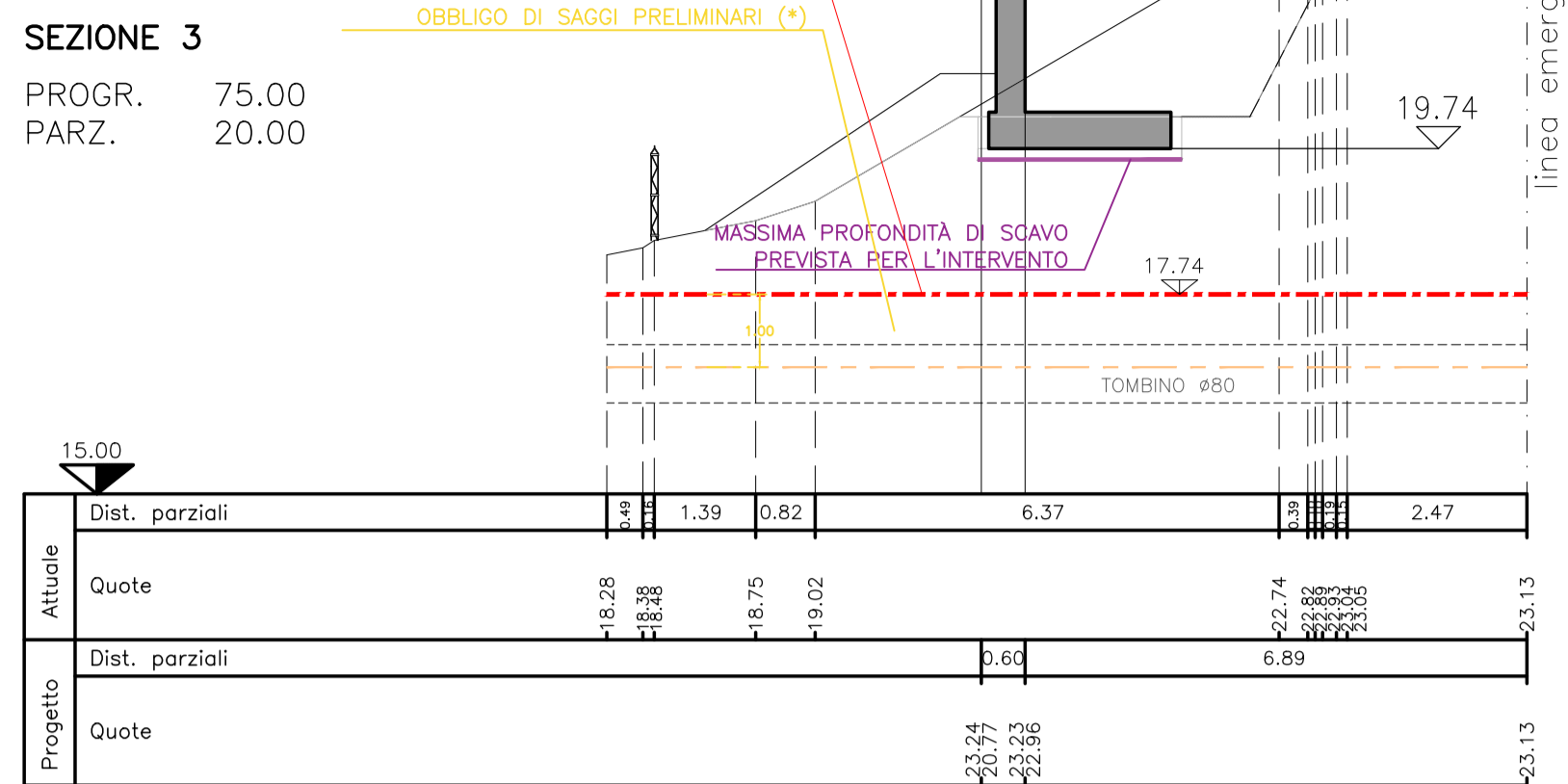
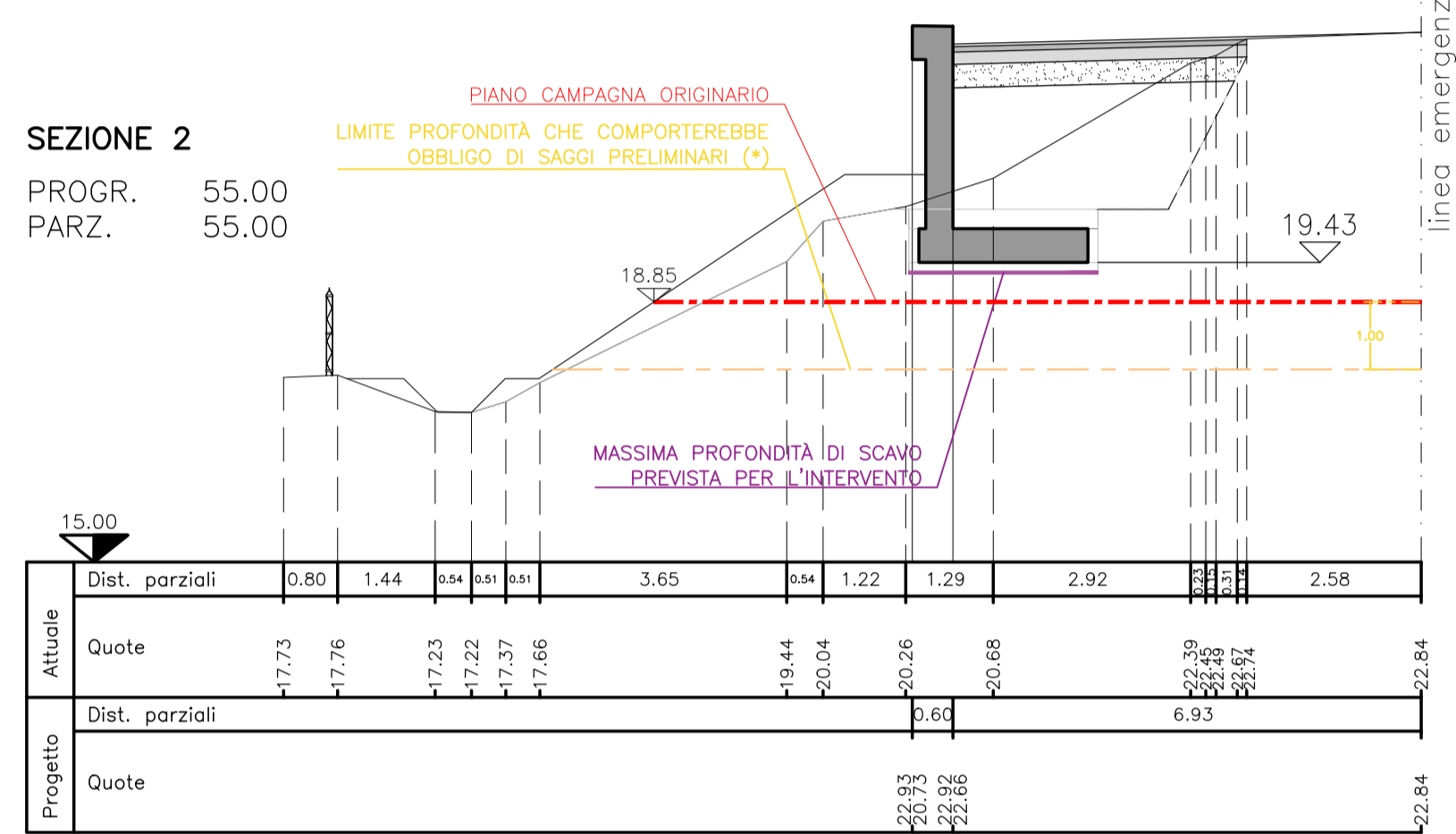
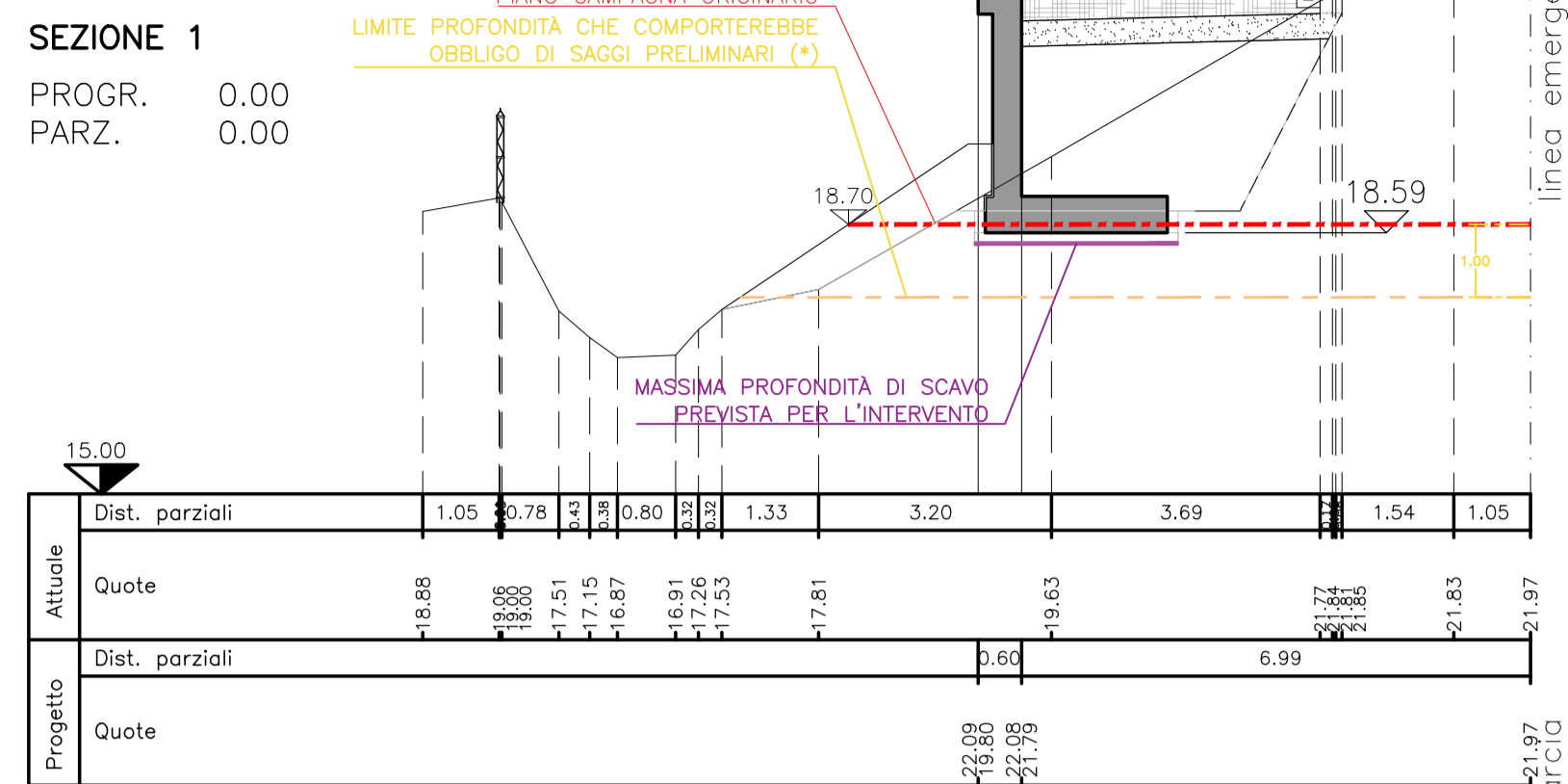


SEZIONI TRASVERSALI

SCALA 1:100



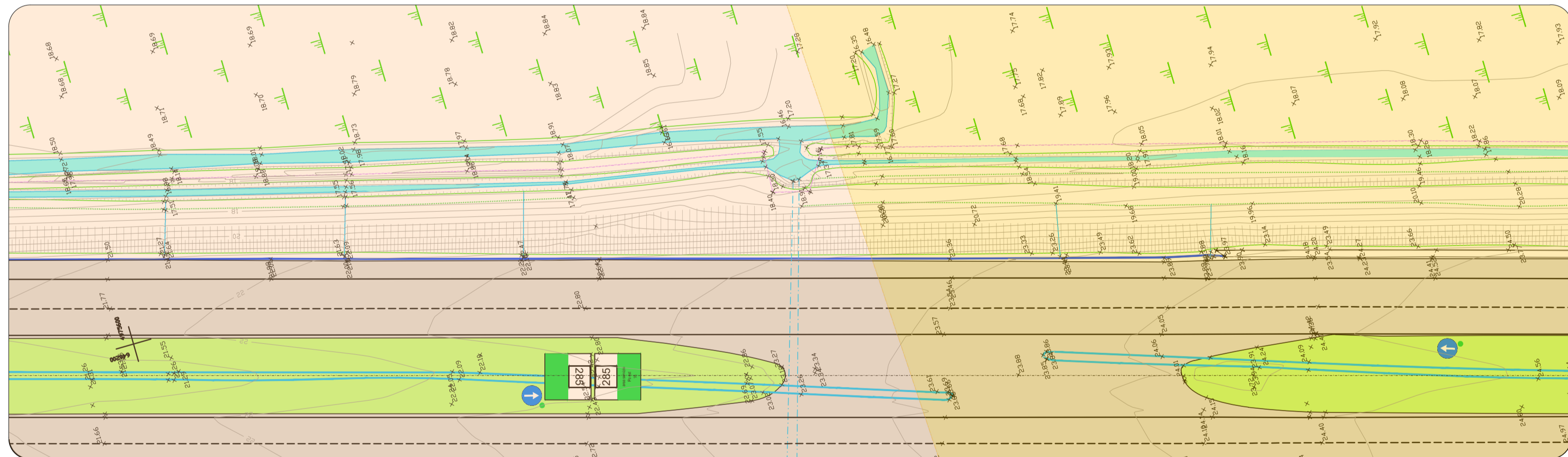
(*) IN BASE ALLE DISPOSIZIONI DEL PUG DEL COMUNE DI REGGIOLO - ELABORATO TUTELA ARCHEOLOGICA TABELLA 5

AREA "A"
 AREA "B"

MOVIMENTI DI MATERIE	SEZ. 1	SEZ. 2	SEZ. 3	SEZ. 4	SEZ. 5	
Scavo di sbancamento	mp	6.16	4.77	6.42	6.52	5.94
Compattazione del piano di posa	m	3.40	3.84	3.74	3.55	3.74
Fornitura di materiali idonei e sistemazione in rilevato	mp	7.90	7.38	7.85	7.87	7.31
Sistemazione terreno vegetale	mp	2.19	2.86	2.13	2.03	1.30
PAVIMENTAZIONI						
Fondazione stradale in misto granulare stabilizzato	mp	1.51	1.49	1.52	1.53	1.47
Conglomerato bituminoso per strato di base	mp	0.00	0.78	0.80	0.80	0.00
Conglomerato bituminoso per strato di collegamento (sinder)	m	0.00	4.35	4.43	4.46	0.00
Pavimentazione drenante e fonoassorbente speciale	m	0.00	4.35	4.43	4.46	0.00
Pavimentazione in formelle autobloccanti in cls	m	4.10	0.00	0.00	0.00	4.10
MURI IN C.A. E TERRE RINFORZATE						
Scavo di fondazione	mp	1.26	2.63	1.64	1.77	2.33
Congli. cementizia per opere di fondazione	mp	0.42	0.42	0.42	0.42	0.42
Congli. cementizia per opere in c.a. Rsk = 30 N/mm²	mp	2.55	2.55	2.55	2.55	2.55
Casseforme	m	6.99	6.99	6.99	6.99	6.99

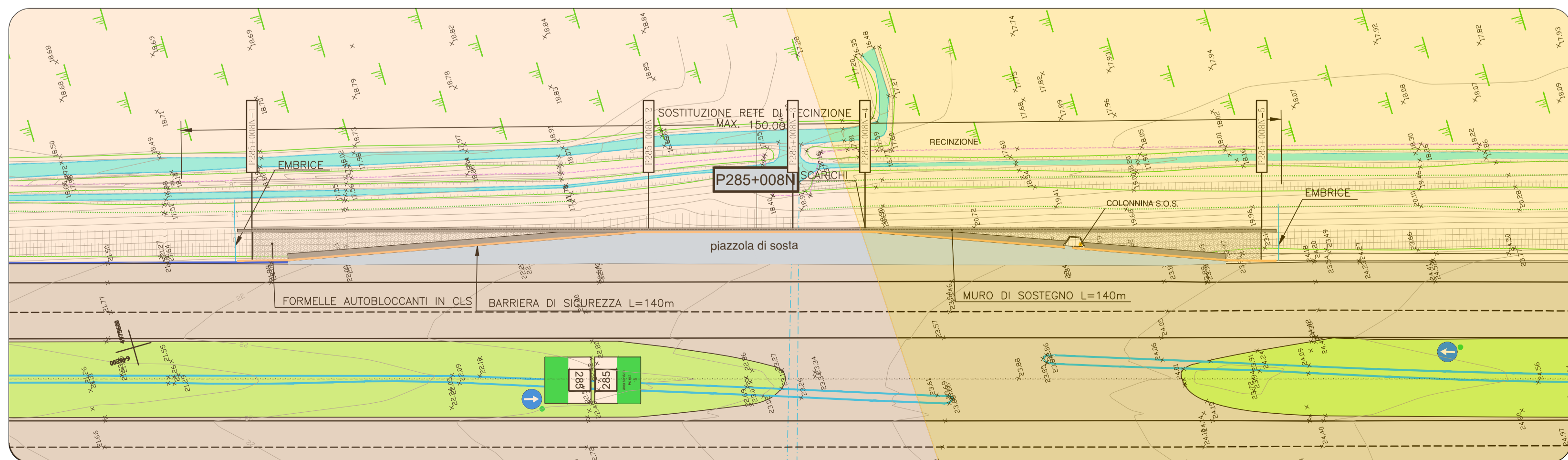
PLANIMETRIA DI RILIEVO

SCALA 1:500



PLANIMETRIA DI PROGETTO

SCALA 1:500



Area di tutela archeologica:
 Area "A"
 Area "B"

SOCIETA' PER AZIONI AUTOSTRADA DEL BRENNERO - TRENTO

ORDINE DEGLI INGEGNERI DELLA PROV. DI TRENTO
 dott.ing. ROBERTO BOSETTI
 INSCRIZIONE ALBO N° 1027

IL RESPONSABILE DEL PROCEDIMENTO
 dott. ing. Roberto Bosetti

autostrada del brennero

PROGETTO DEFINITIVO PER LA REALIZZAZIONE DELLA TERZA CORSIA NEL TRATTO COMPRESO TRA VERONA NORD (KM 223) E L'INTERSEZIONE CON L'AUTOSTRADA A1 (KM 314)

E. 1.1	ARCHEOLOGIA
2.7.1.	COMUNE DI REGGIOLO - Planimetrie, profili e sezioni con indicazione quote di scavo - Febbraio 2022 Piazzole di sosta - Piazzola P285+008N: planimetria di rilievo, di progetto e sezioni con sovrapposizione limiti di scavo di tutela archeologica e quote di scavo presunte

0	FEB. 2022	EMISSIONE	M. ZINI	G. VOGEL	C. COSTA
REVISIONE:	DATA:	DESCRIZIONE:	REDAZIONE:	VERIFICA:	APPROVAZIONE:
DATA PROGETTO: LUGLIO 2009					
NUMERO PROGETTO: 31/09					
			DIREZIONE TECNICA GENERALE		