

**ORDINE DEGLI INGEGNERI
DELLA PROV. DI TRENTO**
dott.ing. ROBERTO BOSETTI
INSCRIZIONE ALBO N° 1027

IL RESPONSABILE DEL PROCEDIMENTO
dott. ing. Roberto Bosetti

autostrada del brennero

PROGETTO DEFINITIVO PER LA REALIZZAZIONE
DELLA TERZA CORSIA NEL TRATTO COMPRESO
TRA VERONA NORD (KM 223) E L'INTERSEZIONE
CON L'AUTOSTRADA A1 (KM 314)

E.11	ARCHEOLOGIA
3.2.	PROVINCIA DI MANTOVA - Aggiornamento al documento di verifica preventiva dell'interesse archeologico del 21/02/2011 - Febbraio 2022 Allegato 1: Carta delle evidenze archeologiche - Scala 1:10.000

0	FEB. 2022	EMISSIONE	D. FRANCISCI	G. VOGEL	C. COSTA
REVISIONE:	DATA:	DESCRIZIONE:	REDAZIONE:	VERIFICA:	APPROVAZIONE:
DATA PROGETTO: LUGLIO 2009			DIREZIONE TECNICA GENERALE		IL DIRETTORE TECNICO GENERALE E PROGETTISTA: 
NUMERO PROGETTO: 31/09					

Dott. DENIS FRANCISCI

P. IVA: 04583480233
Archeologo di I fascia, n. 3458



Committente:
Autostrada del Brennero S.p.A.

Progetto:
Realizzazione della terza corsia dell'autostrada A22 del Brennero nel tratto lombardo

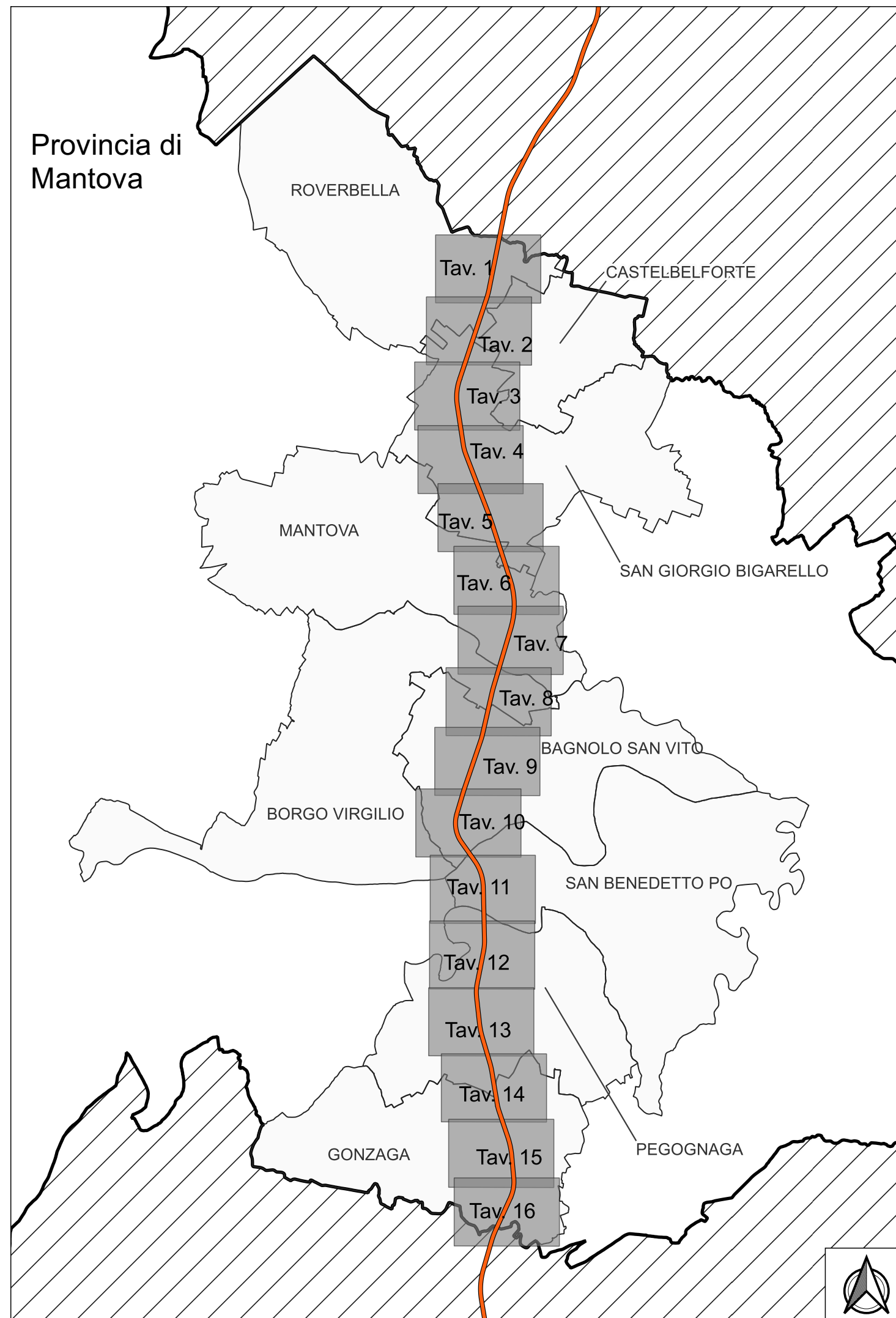
**AGGIORNAMENTO AL DOCUMENTO DI VERIFICA PREVENTIVA
DELL'INTERESSE ARCHEOLOGICO
(D. Lgs. 50/2016, art. 25)**

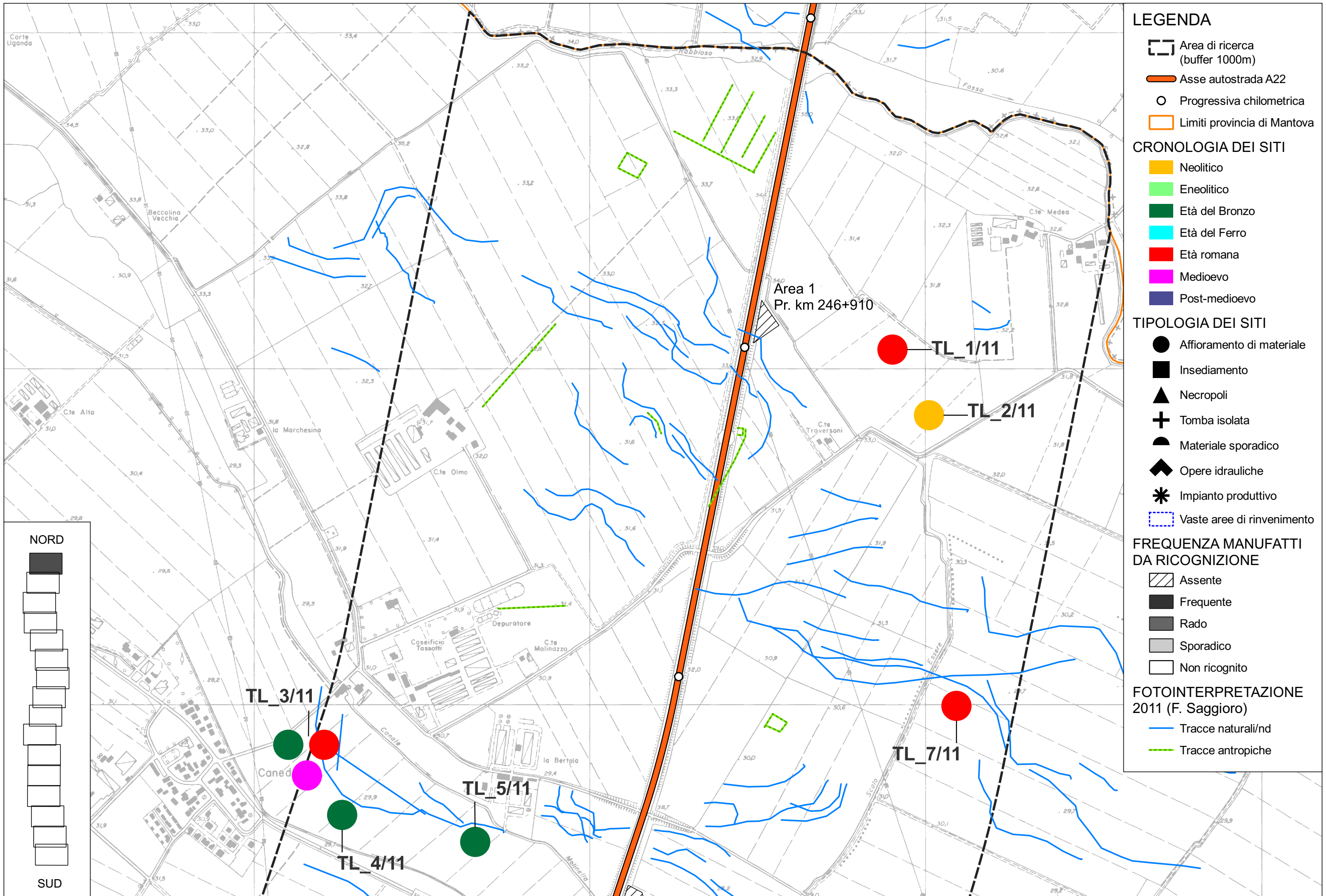
ALLEGATO 1

**CARTA DELLE EVIDENZE ARCHEOLOGICHE:
POSIZIONAMENTO DEI SITI ARCHEOLOGICI NOTI, DELLE EVIDENZE
DA AEREOFOTOINTERPRETAZIONE E INDICAZIONE DELLA
FREQUENZA DEI MATERIALI DA RICOGNIZIONE**

ESECUTORE: Dott. Denis Francisci

DATA: 31 gennaio 2022

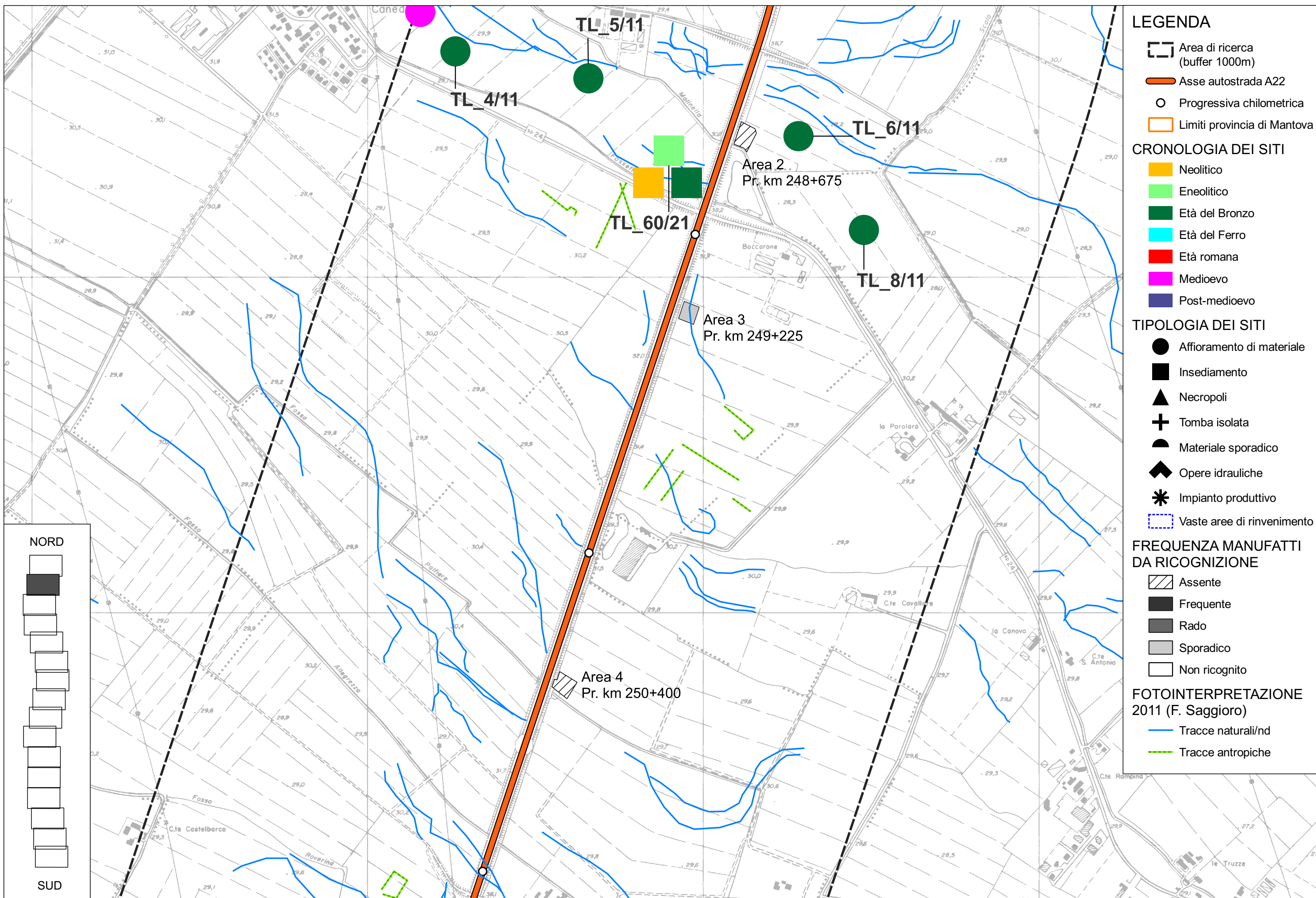


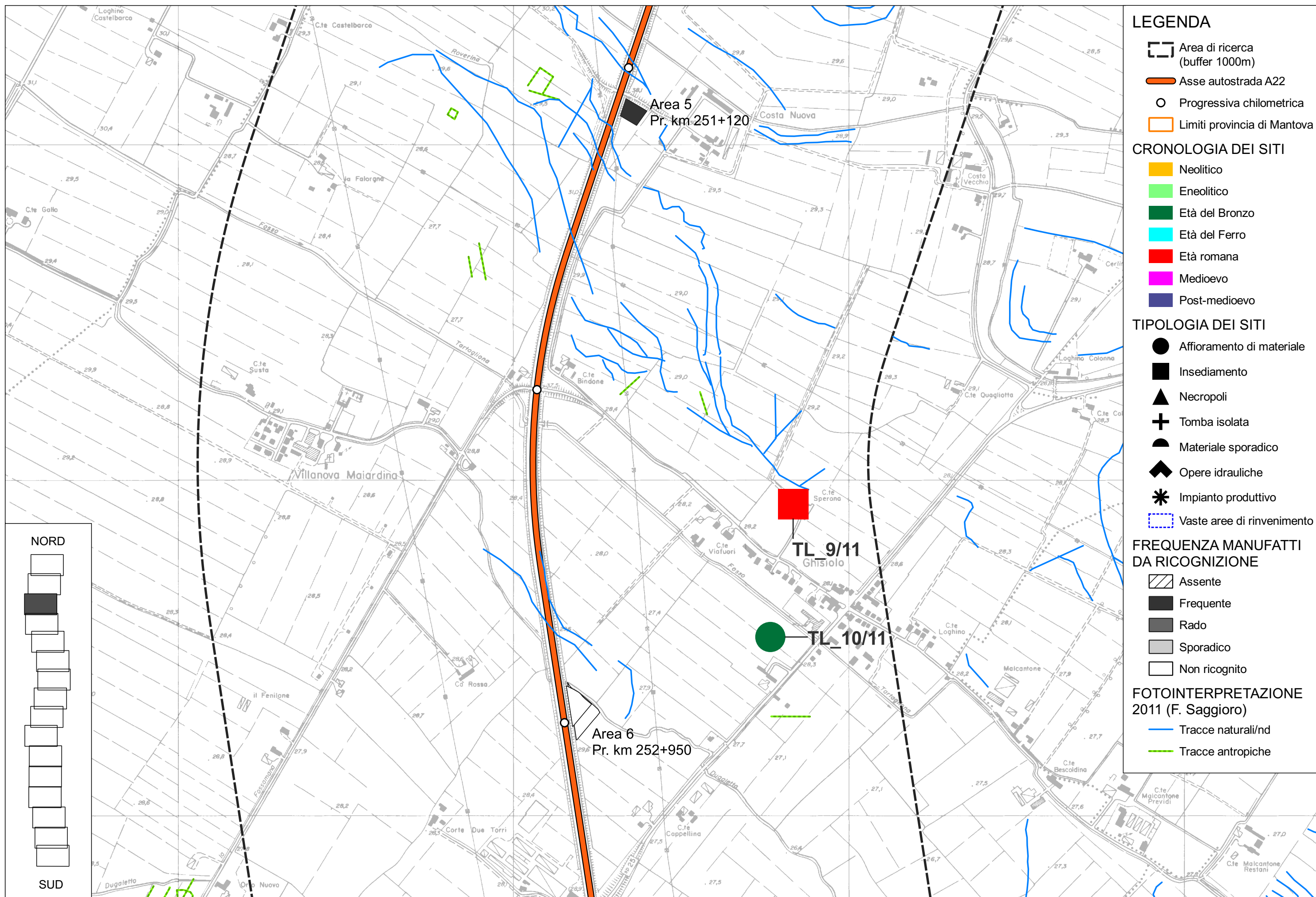


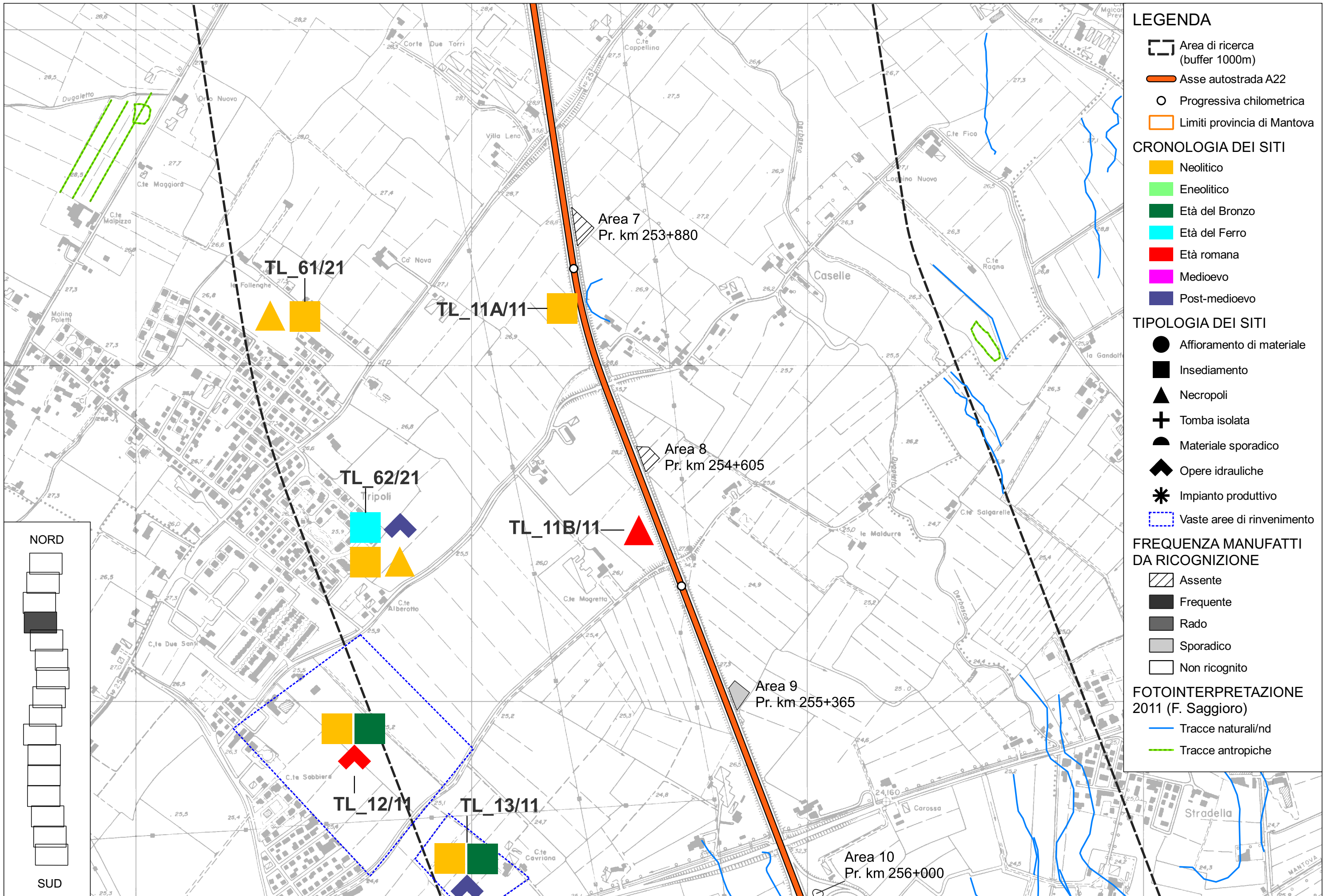
- ### LEGENDA
- Area di ricerca (buffer 1000m)
 - Asse autostrada A22
 - Progressiva chilometrica
 - Limiti provincia di Mantova
- ### CRONOLOGIA DEI SITI
- Neolitico
 - Eneolitico
 - Età del Bronzo
 - Età del Ferro
 - Età romana
 - Medioevo
 - Post-medioevo
- ### TIPOLOGIA DEI SITI
- Affioramento di materiale
 - Insedimento
 - Necropoli
 - Tomba isolata
 - Materiale sporadico
 - Opere idrauliche
 - Impianto produttivo
 - Vaste aree di rinvenimento
- ### FREQUENZA MANUFATTI DA RICOGNIZIONE
- Assente
 - Frequente
 - Rado
 - Sporadico
 - Non ricognito
- ### FOTOINTERPRETAZIONE 2011 (F. Saggiore)
- Tracce naturali/nd
 - Tracce antropiche

NORD

SUD







LEGENDA

- Area di ricerca (buffer 1000m)
- Asse autostrada A22
- Progressiva chilometrica
- Limiti provincia di Mantova

CRONOLOGIA DEI SITI

- Neolitico
- Eneolitico
- Età del Bronzo
- Età del Ferro
- Età romana
- Medioevo
- Post-medioevo

TIPOLOGIA DEI SITI

- Affioramento di materiale
- Insedimento
- Necropoli
- Tomba isolata
- Materiale sporadico
- Opere idrauliche
- Impianto produttivo
- Vaste aree di rinvenimento

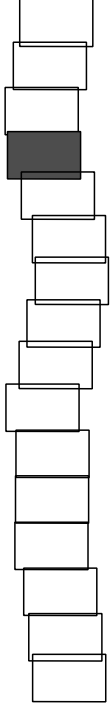
FREQUENZA MANUFATTI DA RICOGNIZIONE

- Assente
- Frequente
- Rado
- Sporadico
- Non ricognito

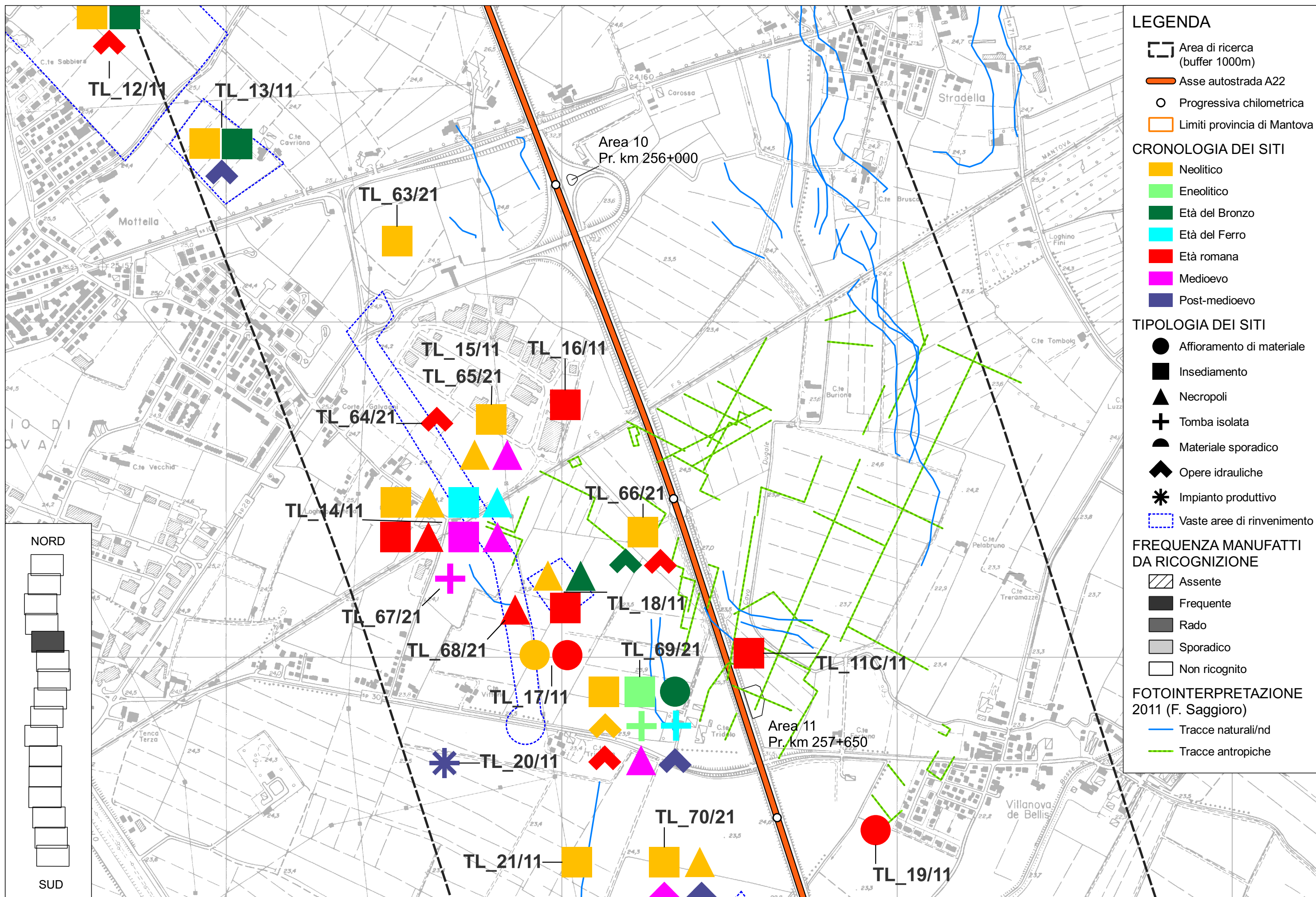
FOTOINTERPRETAZIONE 2011 (F. Saggiore)

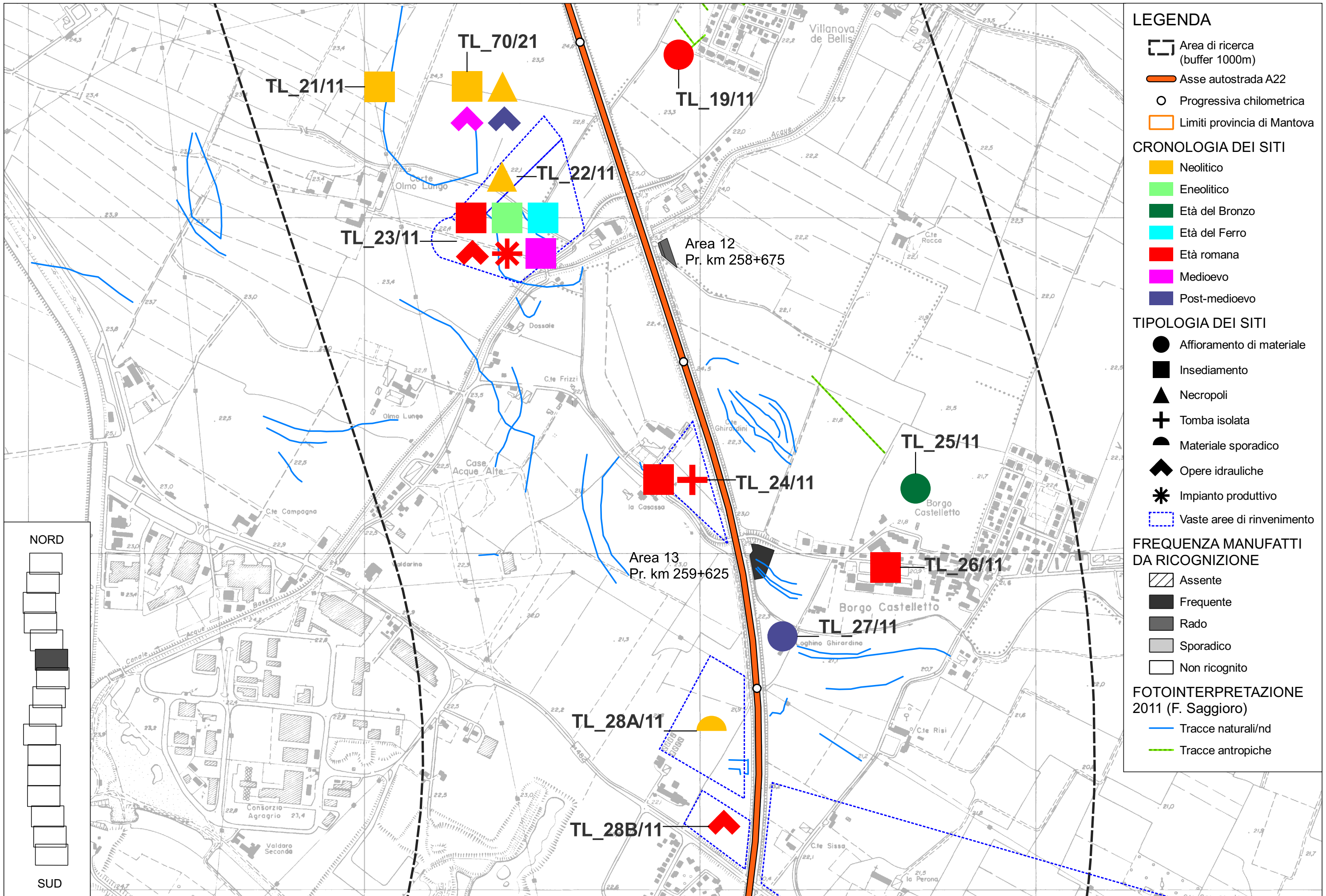
- Tracce naturali/nd
- Tracce antropiche

NORD



SUD





LEGENDA

- Area di ricerca (buffer 1000m)
- Asse autostrada A22
- Progressiva chilometrica
- Limiti provincia di Mantova

CRONOLOGIA DEI SITI

- Neolitico
- Eneolitico
- Età del Bronzo
- Età del Ferro
- Età romana
- Medioevo
- Post-medioevo

TIPOLOGIA DEI SITI

- Affioramento di materiale
- Insediamento
- Necropoli
- Tomba isolata
- Materiale sporadico
- Opere idrauliche
- Impianto produttivo
- Vaste aree di rinvenimento

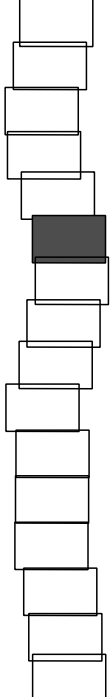
FREQUENZA MANUFATTI DA RICOGNIZIONE

- Assente
- Frequente
- Rado
- Sporadico
- Non ricognito

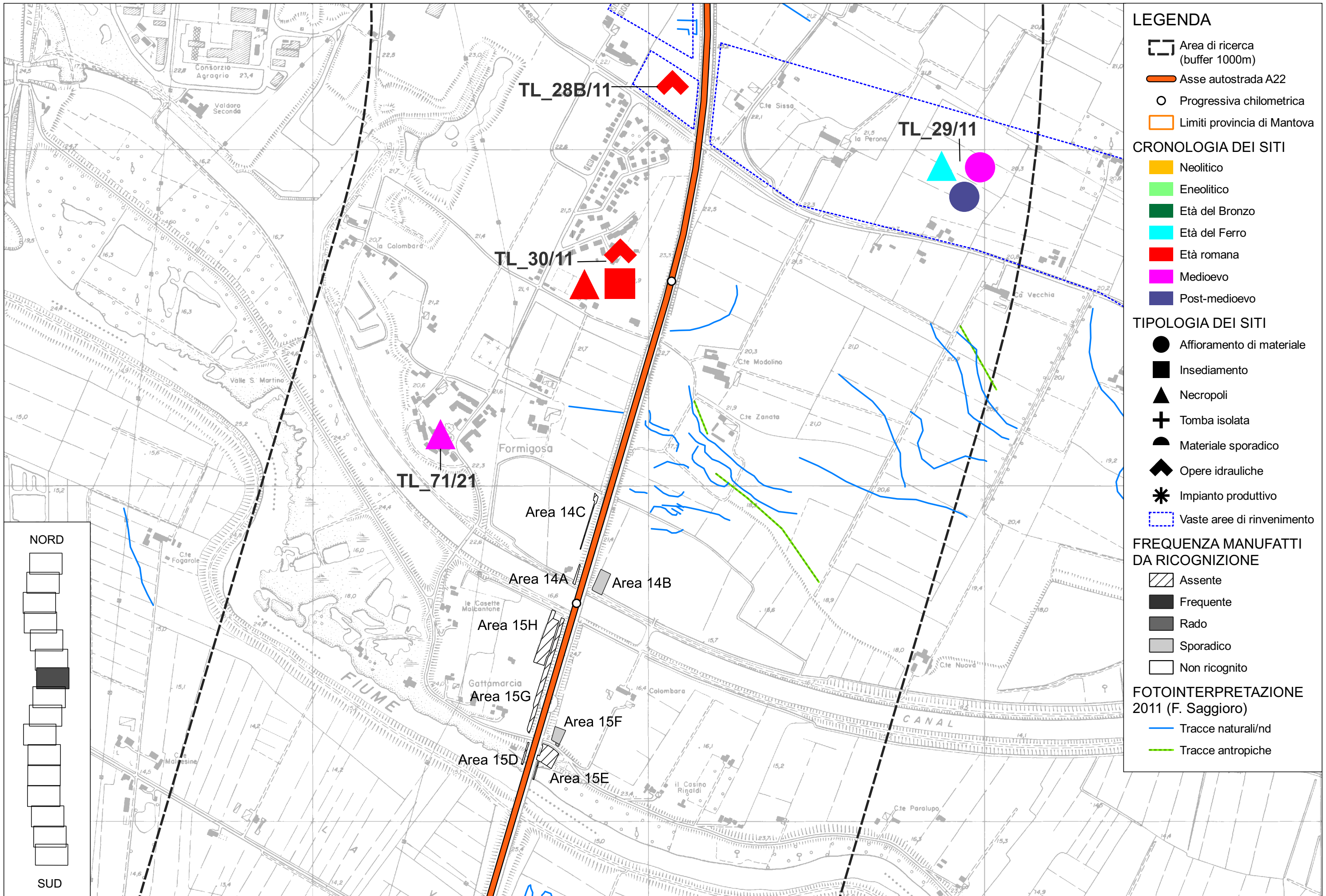
FOTOINTERPRETAZIONE 2011 (F. Saggiore)

- Tracce naturali/nd
- Tracce antropiche

NORD



SUD



LEGENDA

- Area di ricerca (buffer 1000m)
- Asse autostrada A22
- Progressiva chilometrica
- Limiti provincia di Mantova

CRONOLOGIA DEI SITI

- Neolitico
- Eneolitico
- Età del Bronzo
- Età del Ferro
- Età romana
- Medioevo
- Post-medioevo

TIPOLOGIA DEI SITI

- Affioramento di materiale
- Insedimento
- Necropoli
- Tomba isolata
- Materiale sporadico
- Opere idrauliche
- Impianto produttivo
- Vaste aree di rinvenimento

FREQUENZA MANUFATTI DA RICOGNIZIONE

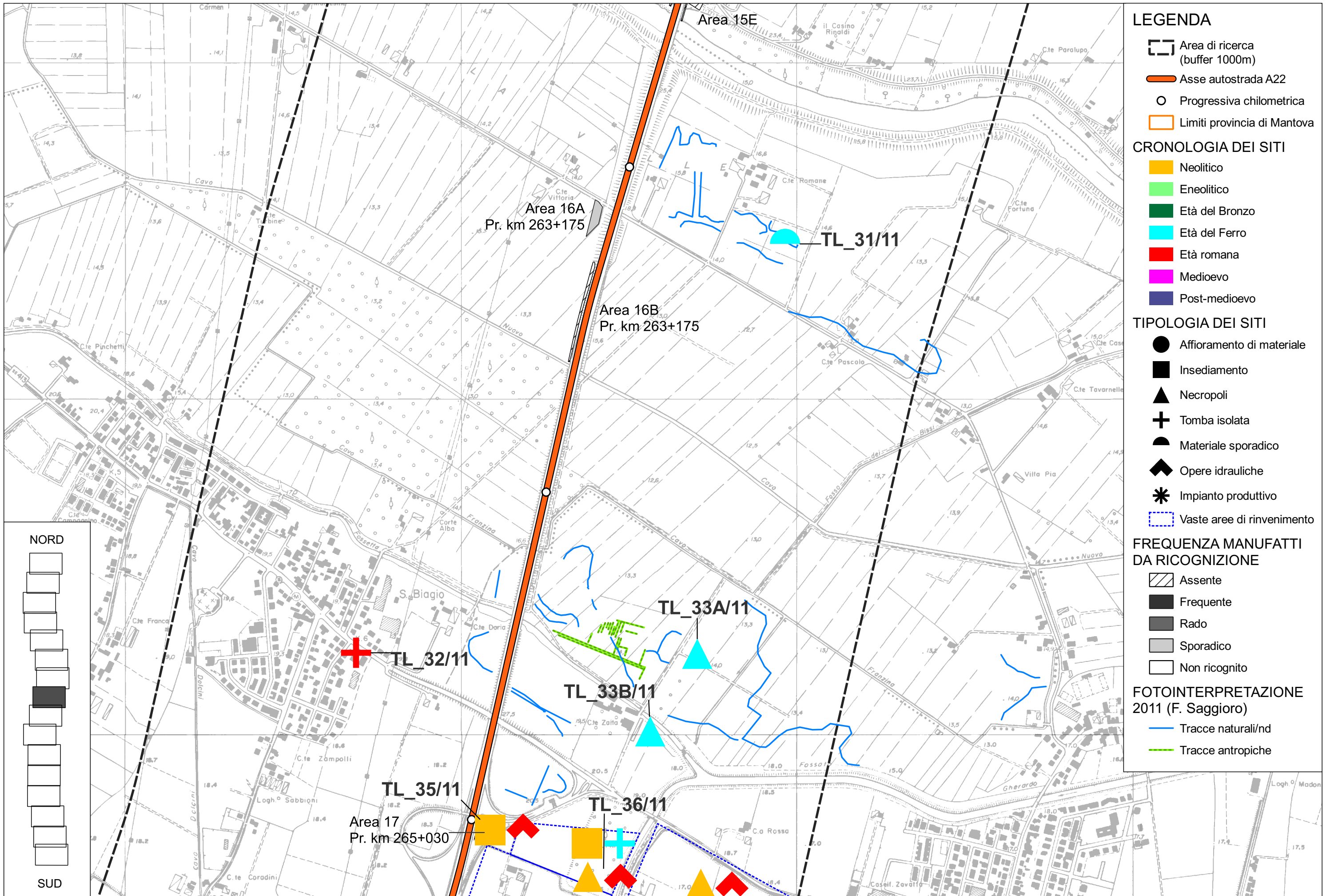
- Assente
- Frequente
- Rado
- Sporadico
- Non ricognito

FOTOINTERPRETAZIONE 2011 (F. Saggiore)

- Tracce naturali/nd
- Tracce antropiche

NORD

SUD



LEGENDA

- Area di ricerca (buffer 1000m)
- Asse autostrada A22
- Progressiva chilometrica
- Limiti provincia di Mantova

CRONOLOGIA DEI SITI

- Neolitico
- Eneolitico
- Età del Bronzo
- Età del Ferro
- Età romana
- Medioevo
- Post-medioevo

TIPOLOGIA DEI SITI

- Affioramento di materiale
- Insedimento
- Necropoli
- Tomba isolata
- Materiale sporadico
- Opere idrauliche
- Impianto produttivo
- Vaste aree di rinvenimento

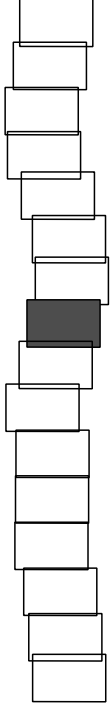
FREQUENZA MANUFATTI DA RICOGNIZIONE

- Assente
- Frequente
- Rado
- Sporadico
- Non ricognito

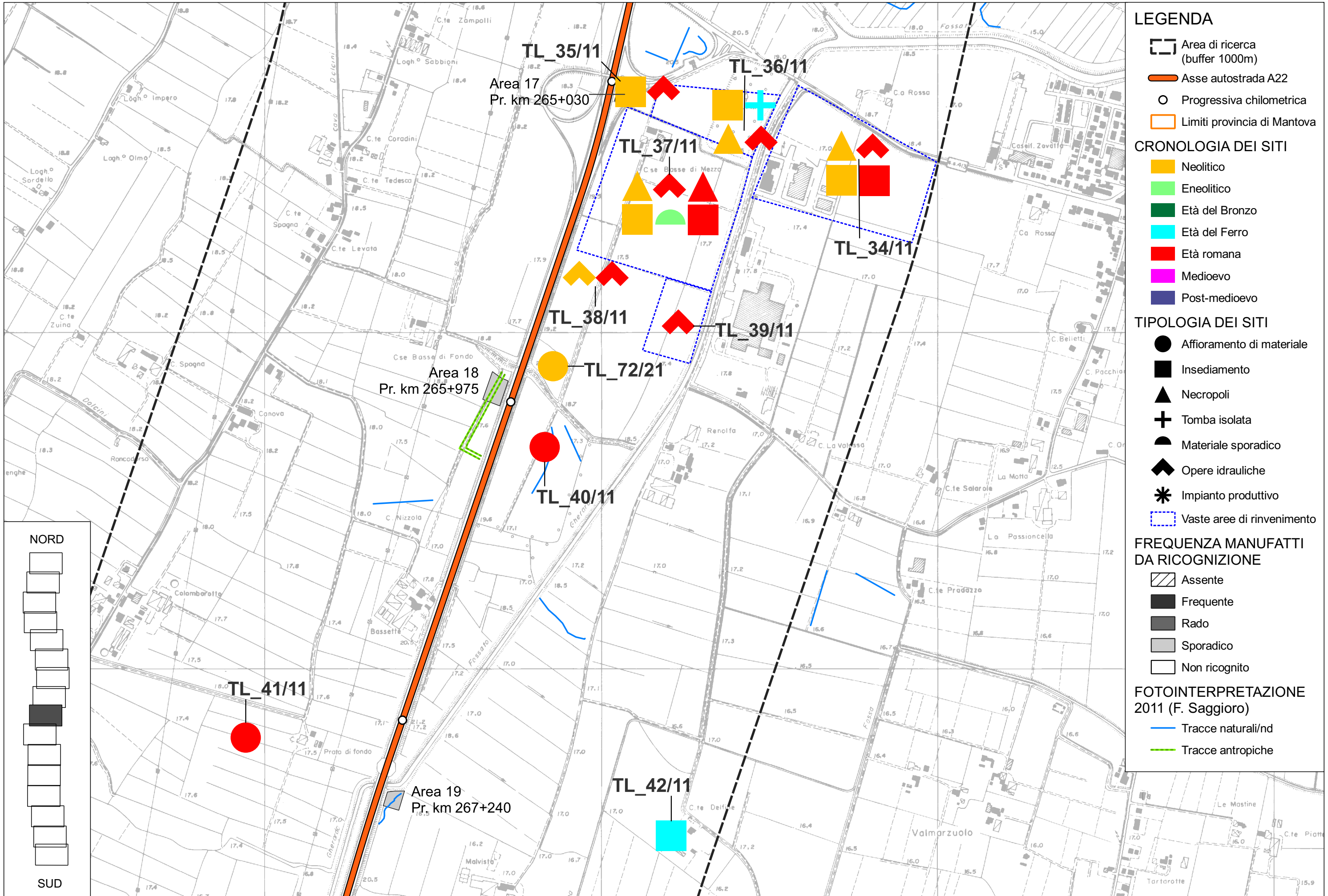
FOTOINTERPRETAZIONE 2011 (F. Saggiore)

- Tracce naturali/nd
- Tracce antropiche

NORD



SUD



LEGENDA

- Area di ricerca (buffer 1000m)
- Asse autostrada A22
- Progressiva chilometrica
- Limiti provincia di Mantova

CRONOLOGIA DEI SITI

- Neolitico
- Eneolitico
- Età del Bronzo
- Età del Ferro
- Età romana
- Medioevo
- Post-medioevo

TIPOLOGIA DEI SITI

- Affioramento di materiale
- Insediamento
- Necropoli
- Tomba isolata
- Materiale sporadico
- Opere idrauliche
- Impianto produttivo
- Vaste aree di rinvenimento

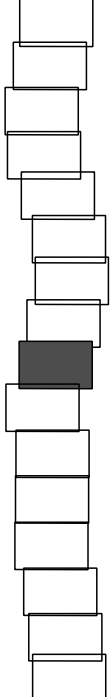
FREQUENZA MANUFATTI DA RICOGNIZIONE

- Assente
- Frequente
- Rado
- Sporadico
- Non ricognito

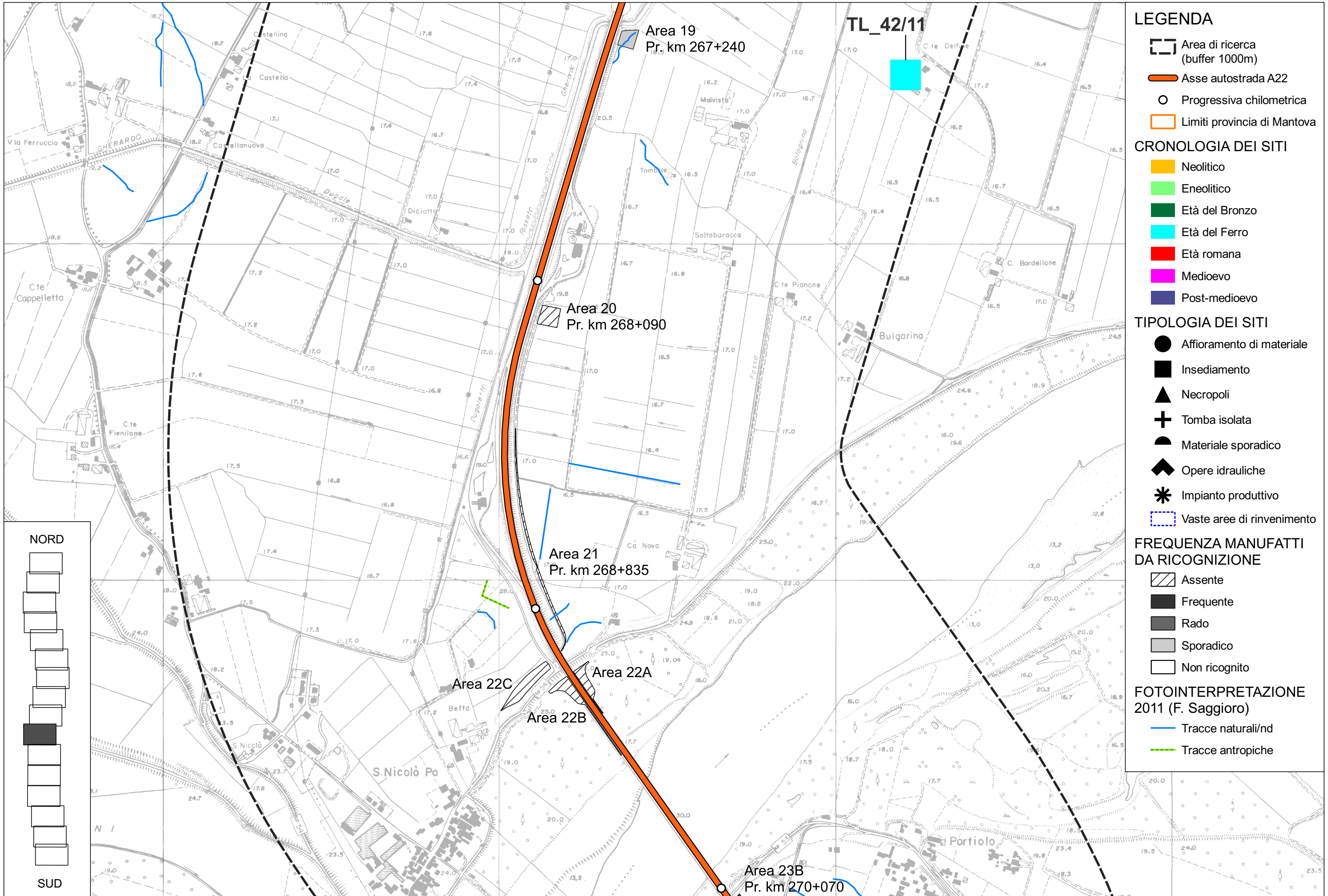
FOTOINTERPRETAZIONE 2011 (F. Saggiore)

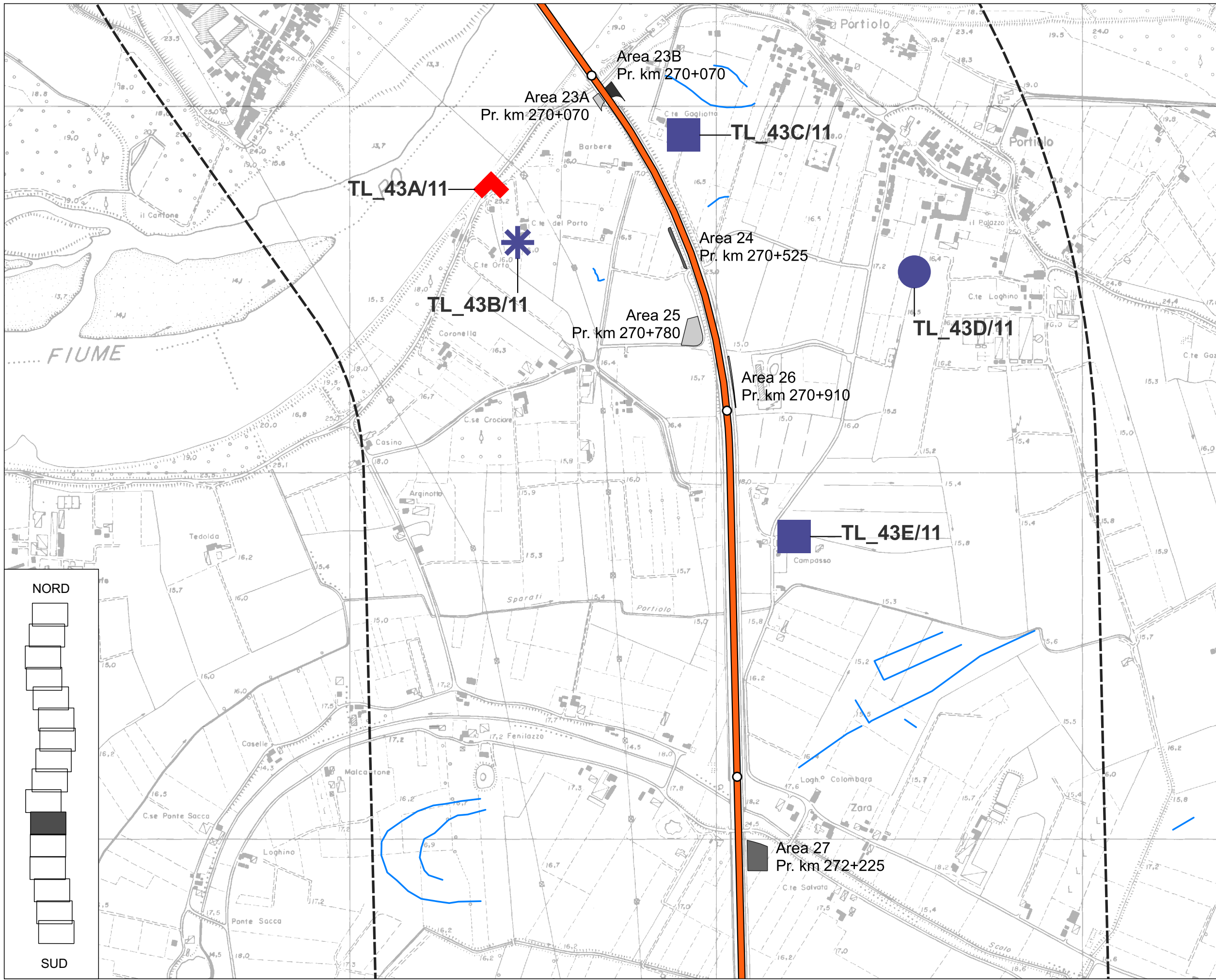
- Tracce naturali/nd
- Tracce antropiche

NORD



SUD





LEGENDA

- Area di ricerca (buffer 1000m)
- Asse autostrada A22
- Progressiva chilometrica
- Limiti provincia di Mantova

CRONOLOGIA DEI SITI

- Neolitico
- Eneolitico
- Età del Bronzo
- Età del Ferro
- Età romana
- Medioevo
- Post-medioevo

TIPOLOGIA DEI SITI

- Affioramento di materiale
- Insediamento
- Necropoli
- Tomba isolata
- Materiale sporadico
- Opere idrauliche
- Impianto produttivo
- Vaste aree di rinvenimento

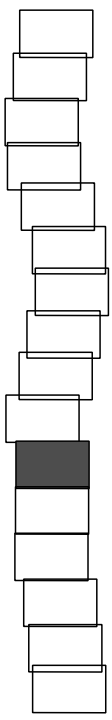
FREQUENZA MANUFATTI DA RICOGNIZIONE

- Assente
- Frequente
- Rado
- Sporadico
- Non ricognito

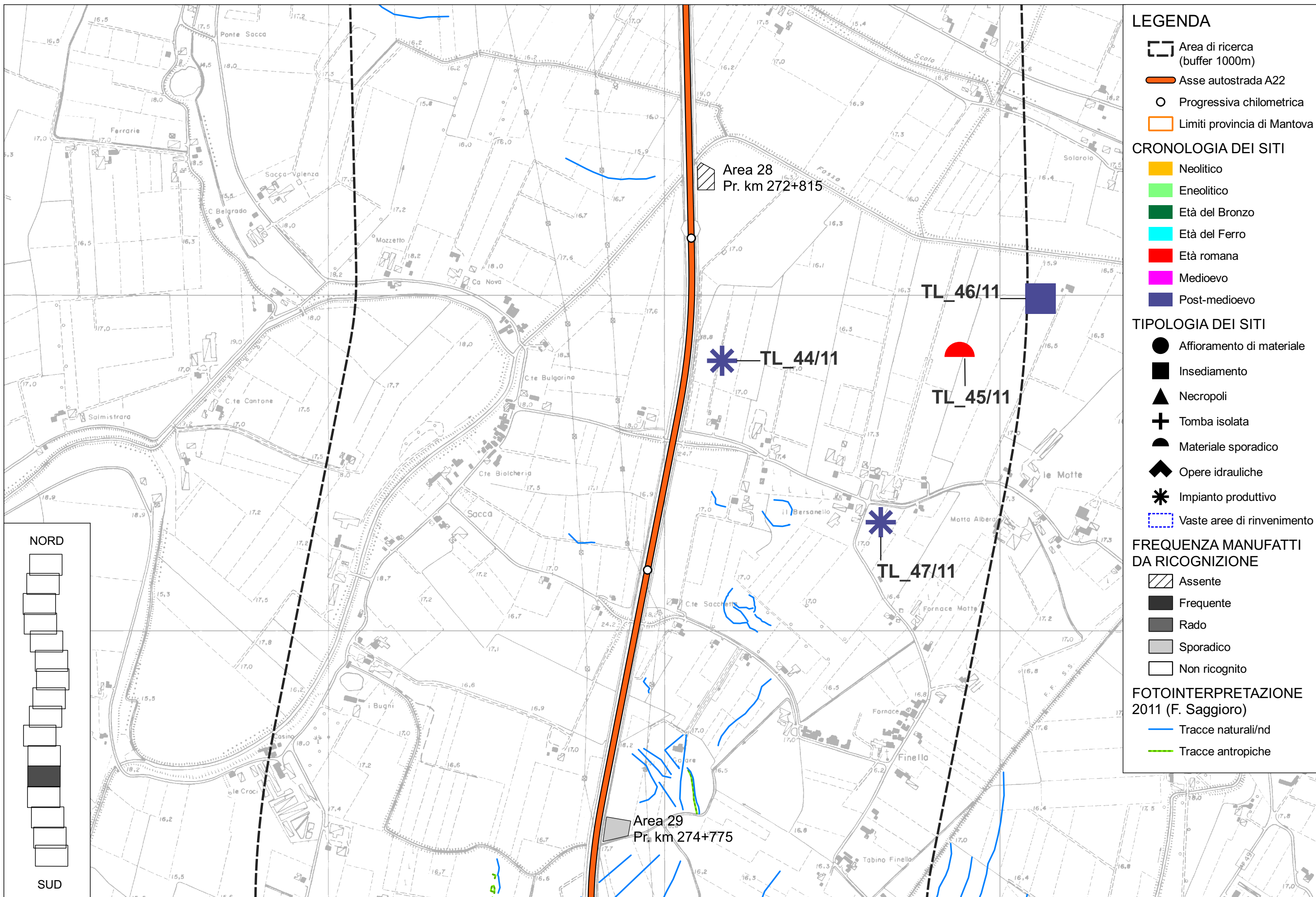
FOTOINTERPRETAZIONE 2011 (F. Saggiore)

- Tracce naturali/nd
- Tracce antropiche

NORD

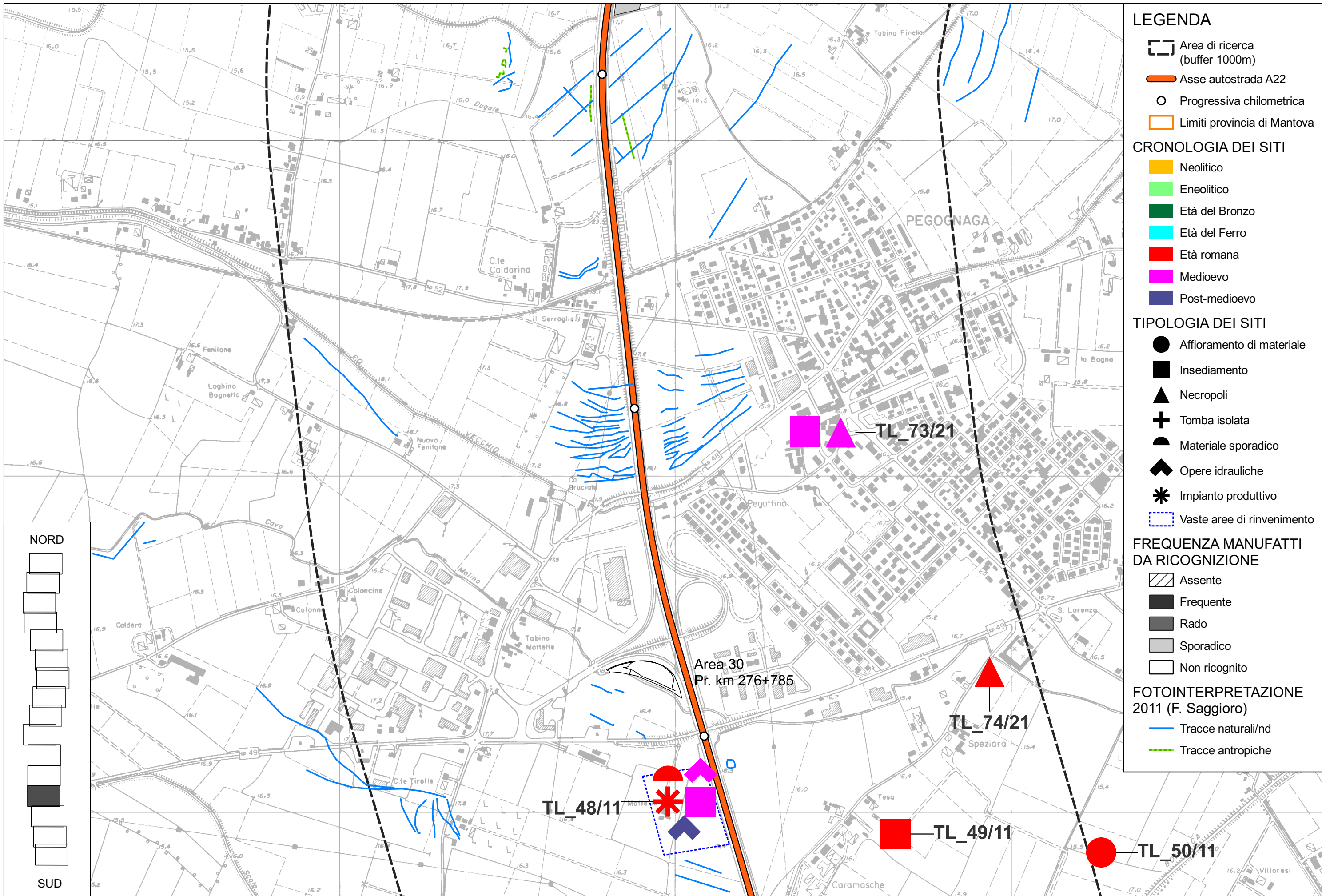


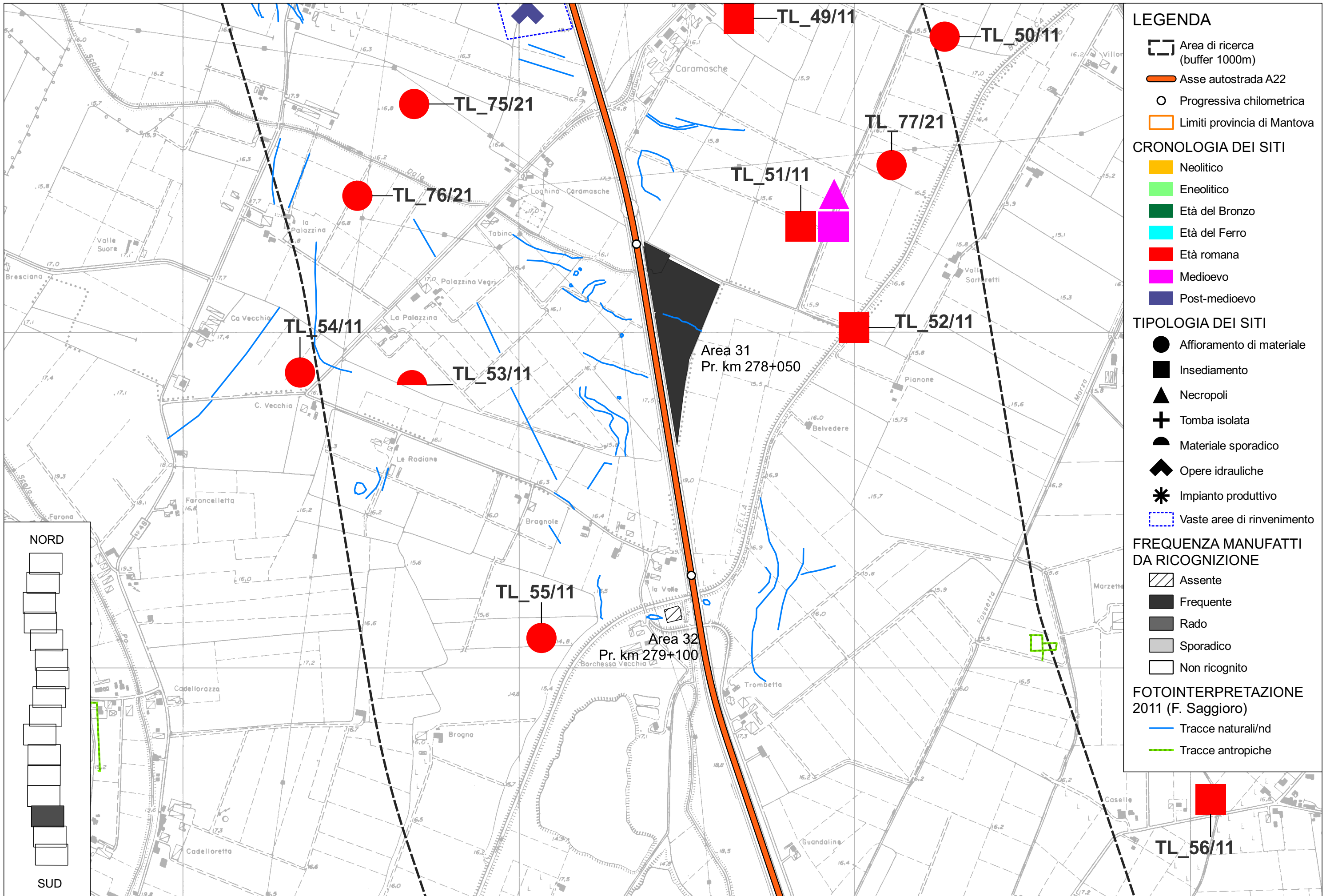
SUD



NORD

SUD





LEGENDA

- Area di ricerca (buffer 1000m)
- Asse autostrada A22
- Progressiva chilometrica
- Limiti provincia di Mantova

CRONOLOGIA DEI SITI

- Neolitico
- Eneolitico
- Età del Bronzo
- Età del Ferro
- Età romana
- Medioevo
- Post-medioevo

TIPOLOGIA DEI SITI

- Affioramento di materiale
- Insediamento
- Necropoli
- Tomba isolata
- Materiale sporadico
- Opere idrauliche
- Impianto produttivo
- Vaste aree di rinvenimento

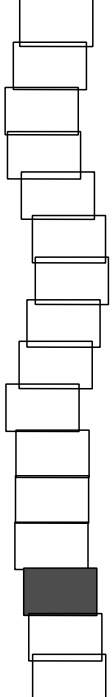
FREQUENZA MANUFATTI DA RICOGNIZIONE

- Assente
- Frequente
- Rado
- Sporadico
- Non ricognito

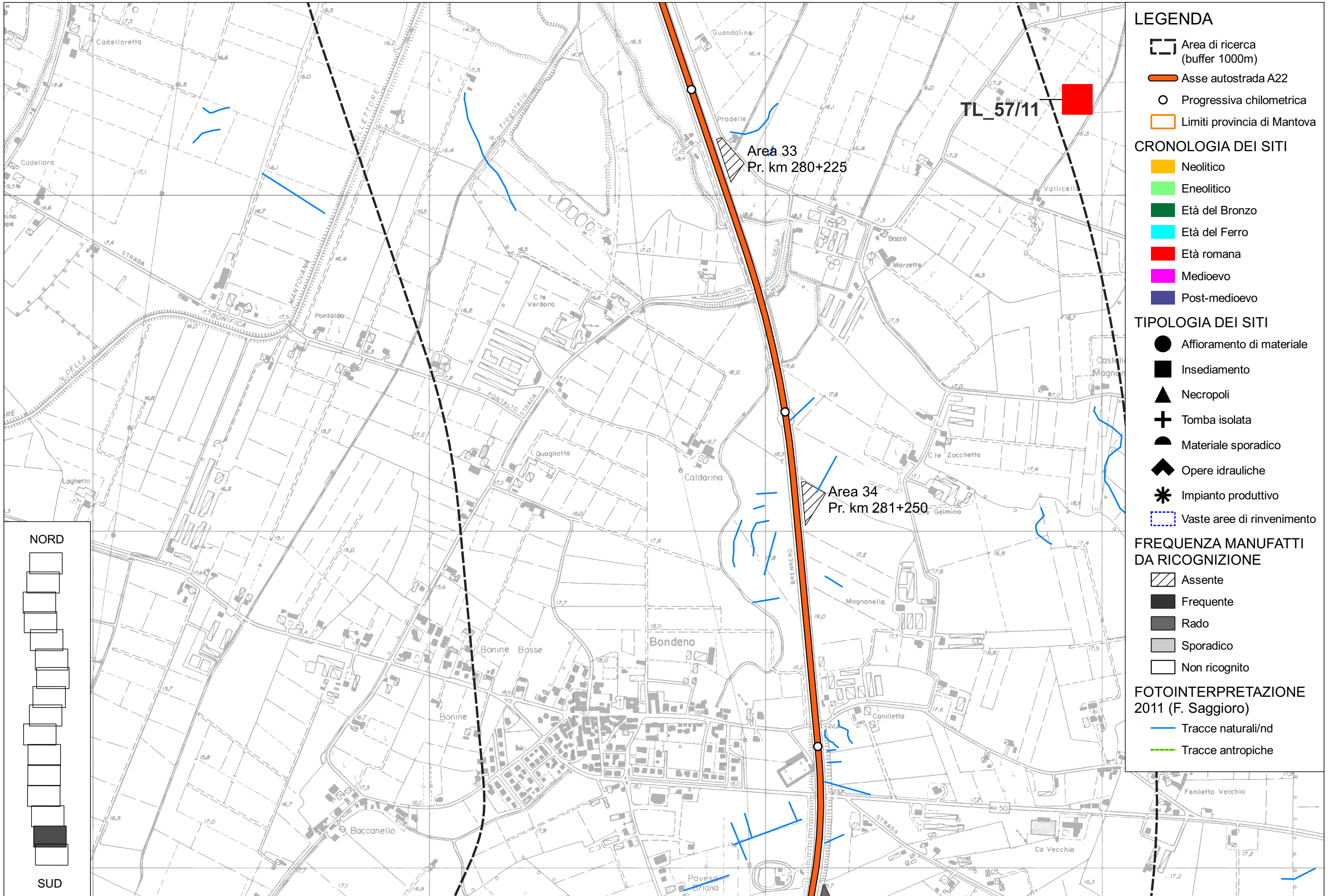
FOTOINTERPRETAZIONE 2011 (F. Saggiore)

- Tracce naturali/nd
- Tracce antropiche

NORD



SUD



LEGENDA

- Area di ricerca (buffer 1000m)
- Asse autostrada A22
- Progressiva chilometrica
- Limiti provincia di Mantova

CRONOLOGIA DEI SITI

- Neolitico
- Eneolitico
- Età del Bronzo
- Età del Ferro
- Età romana
- Medioevo
- Post-medioevo

TIPOLOGIA DEI SITI

- Affioramento di materiale
- Insedimento
- Necropoli
- Tomba isolata
- Materiale sporadico
- Opere idrauliche
- Impianto produttivo
- Vaste aree di rinvenimento

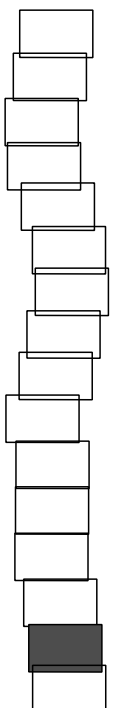
FREQUENZA MANUFATTI DA RICOGNIZIONE

- Assente
- Frequente
- Rado
- Sporadico
- Non ricognito

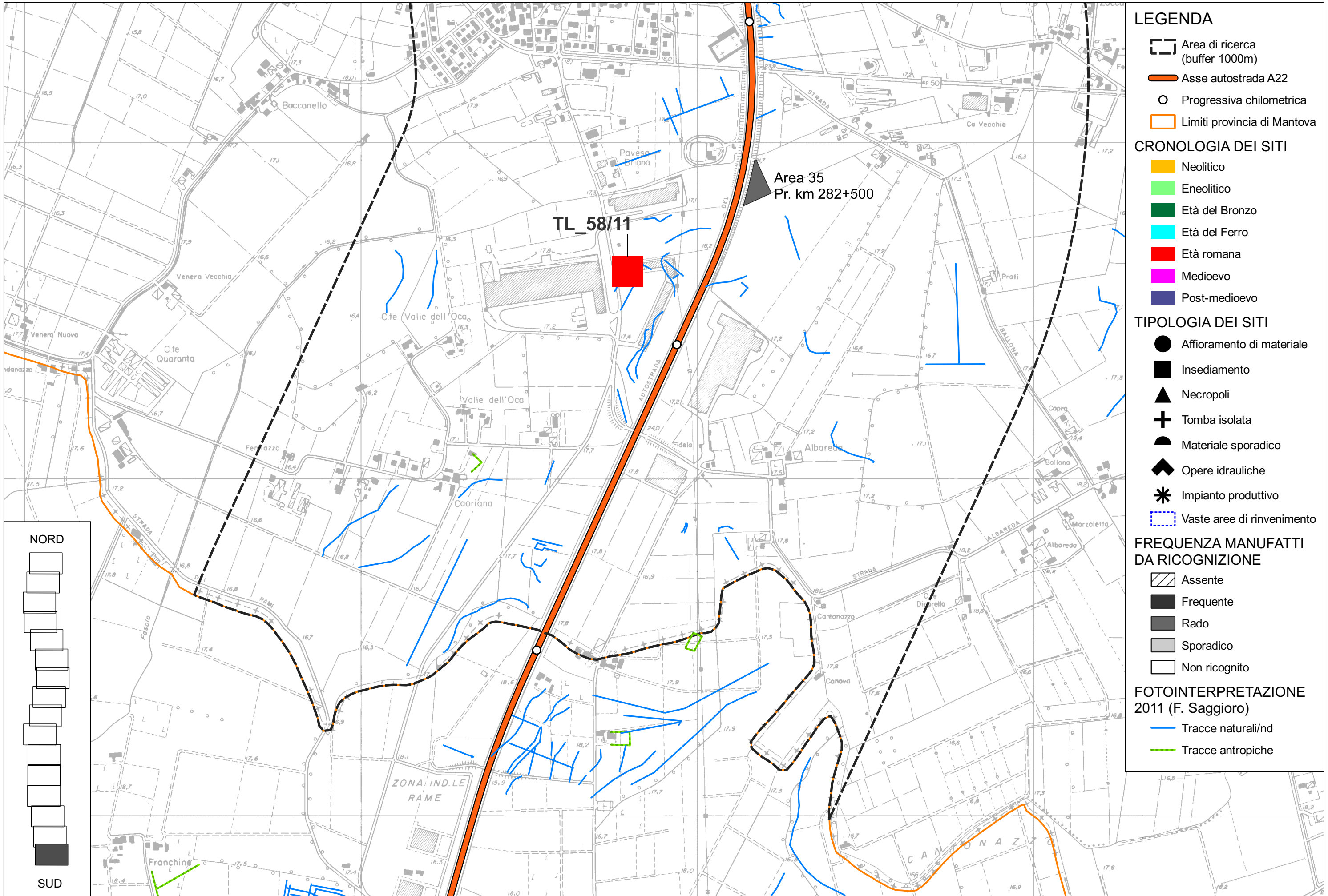
FOTOINTERPRETAZIONE 2011 (F. Saggiore)

- Tracce naturali/nd
- Tracce antropiche

NORD



SUD



LEGENDA

- Area di ricerca (buffer 1000m)
- Asse autostrada A22
- Progressiva chilometrica
- Limiti provincia di Mantova

CRONOLOGIA DEI SITI

- Neolitico
- Eneolitico
- Età del Bronzo
- Età del Ferro
- Età romana
- Medioevo
- Post-medioevo

TIPOLOGIA DEI SITI

- Affioramento di materiale
- Insedimento
- Necropoli
- Tomba isolata
- Materiale sporadico
- Opere idrauliche
- Impianto produttivo
- Vaste aree di rinvenimento

FREQUENZA MANUFATTI DA RICOGNIZIONE

- Assente
- Frequente
- Rado
- Sporadico
- Non ricognito

FOTOINTERPRETAZIONE 2011 (F. Saggiore)

- Tracce naturali/nd
- Tracce antropiche

NORD

SUD