

ORDINE DEGLI INGEGNERI  
DELLA PROV. DI TRENTO  
dott.ing. **ROBERTO BOSETTI**  
INSCRIZIONE ALBO N° 1027

IL RESPONSABILE DEL PROCEDIMENTO  
dott. ing. Roberto Bosetti

# autostrada del brennero

PROGETTO DEFINITIVO PER LA REALIZZAZIONE  
DELLA TERZA CORSIA NEL TRATTO COMPRESO  
TRA VERONA NORD (KM 223) E L'INTERSEZIONE  
CON L'AUTOSTRADA A1 (KM 314)

E.11	ARCHEOLOGIA
3.4.	PROVINCIA DI MANTOVA - Aggiornamento al documento di verifica preventiva dell'interesse archeologico del 21/02/2011 - Febbraio 2022 Allegato 3: Carta del rischio archeologico delle opere interne al compendio - Scala 1:10.000

0	FEB. 2022	EMISSIONE	D. FRANCISCI	G. VOGEL	C. COSTA
REVISIONE:	DATA:	DESCRIZIONE:	REDAZIONE:	VERIFICA:	APPROVAZIONE:
DATA PROGETTO: LUGLIO 2009			<b>DIREZIONE TECNICA GENERALE</b>		<b>IL DIRETTORE TECNICO GENERALE E PROGETTISTA:</b>  
NUMERO PROGETTO: 31/09					



**Dott. DENIS FRANCISCI**

P. IVA: 04583480233  
Archeologo di I fascia, n. 3458



Committente:  
Autostrada del Brennero S.p.A.

Progetto:  
Realizzazione della terza corsia dell'autostrada A22 del Brennero nel tratto lombardo

**AGGIORNAMENTO AL DOCUMENTO DI VERIFICA PREVENTIVA  
DELL'INTERESSE ARCHEOLOGICO  
(D. Lgs. 50/2016, art. 25)**

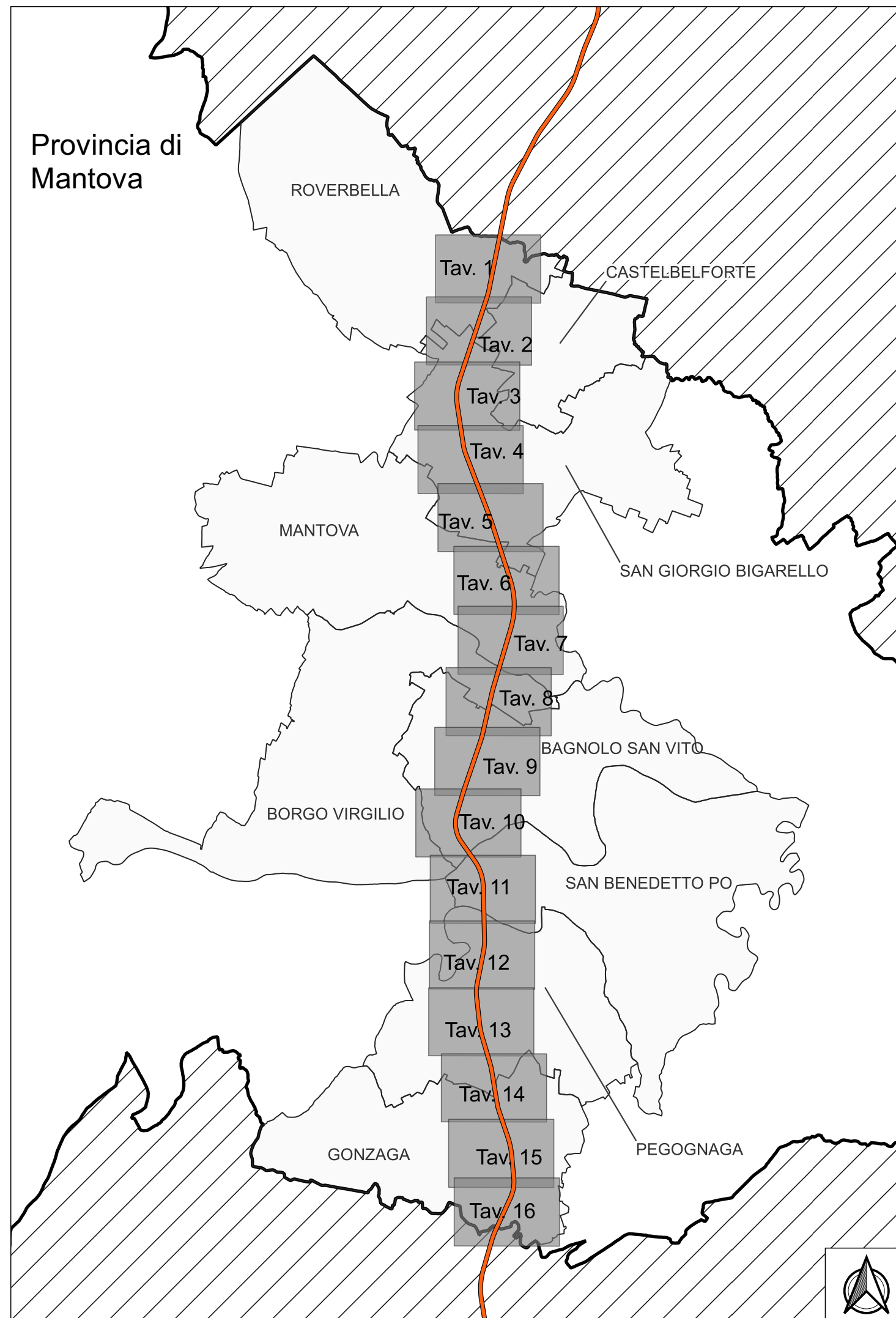
**ALLEGATO 3**

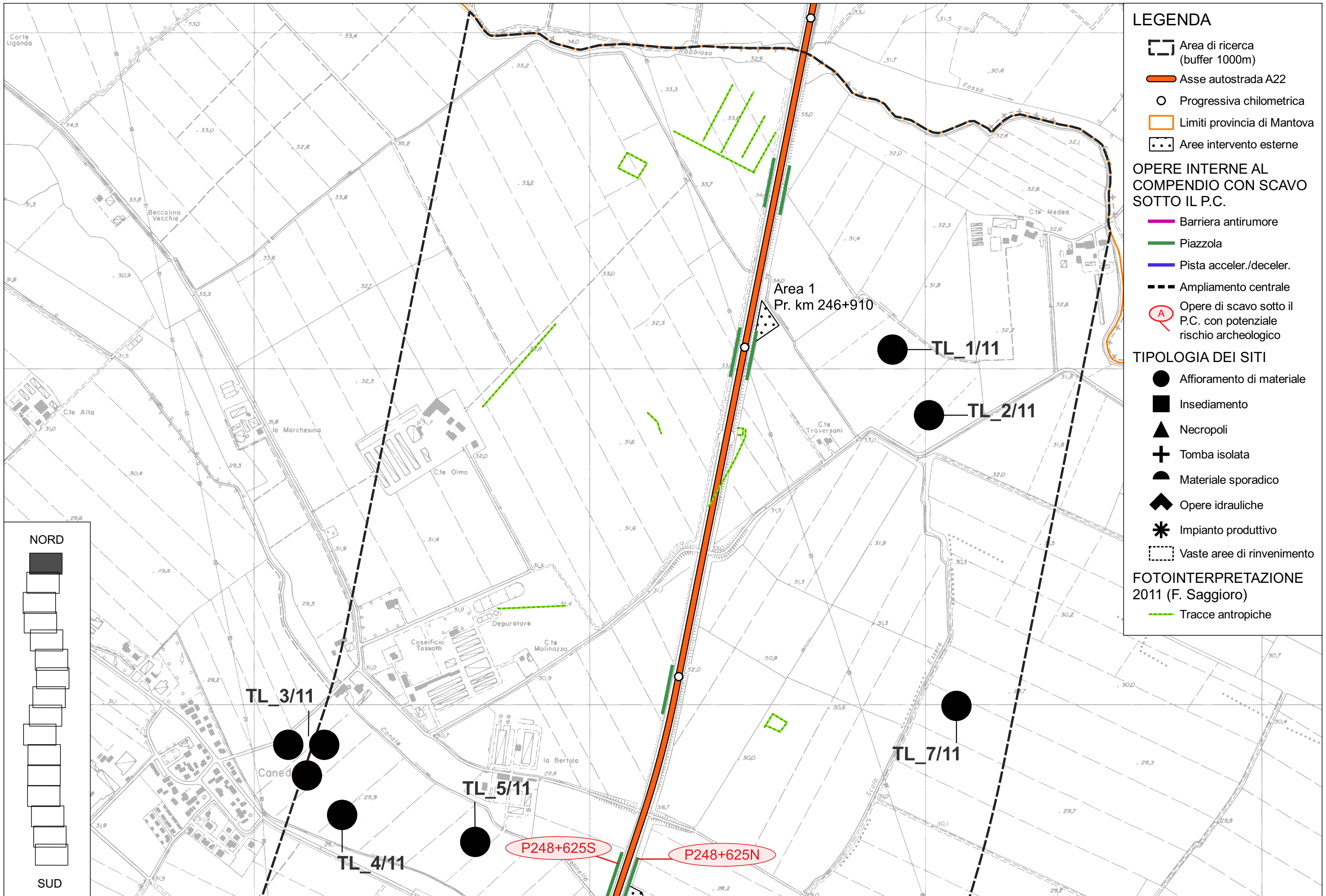
**CARTA DEL RISCHIO ARCHEOLOGICO DELLE OPERE INTERNE AL  
COMPENDIO AUTOSTRADALE**

**ESECUTORE:** Dott. Denis Francisci

**DATA:** 31 gennaio 2022

Provincia di  
Mantova





LEGENDA

- Area di ricerca (buffer 1000m)
- Asse autostrada A22
- Progressiva chilometrica
- Limiti provincia di Mantova
- Aree intervento esterne

OPERE INTERNE AL COMPENDIO CON SCAVO SOTTO IL P.C.

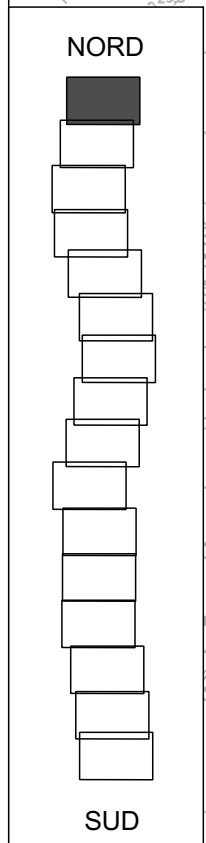
- Barriera antirumore
- Piazzola
- Pista acceler./deceler.
- Ampliamento centrale
- Opere di scavo sotto il P.C. con potenziale rischio archeologico

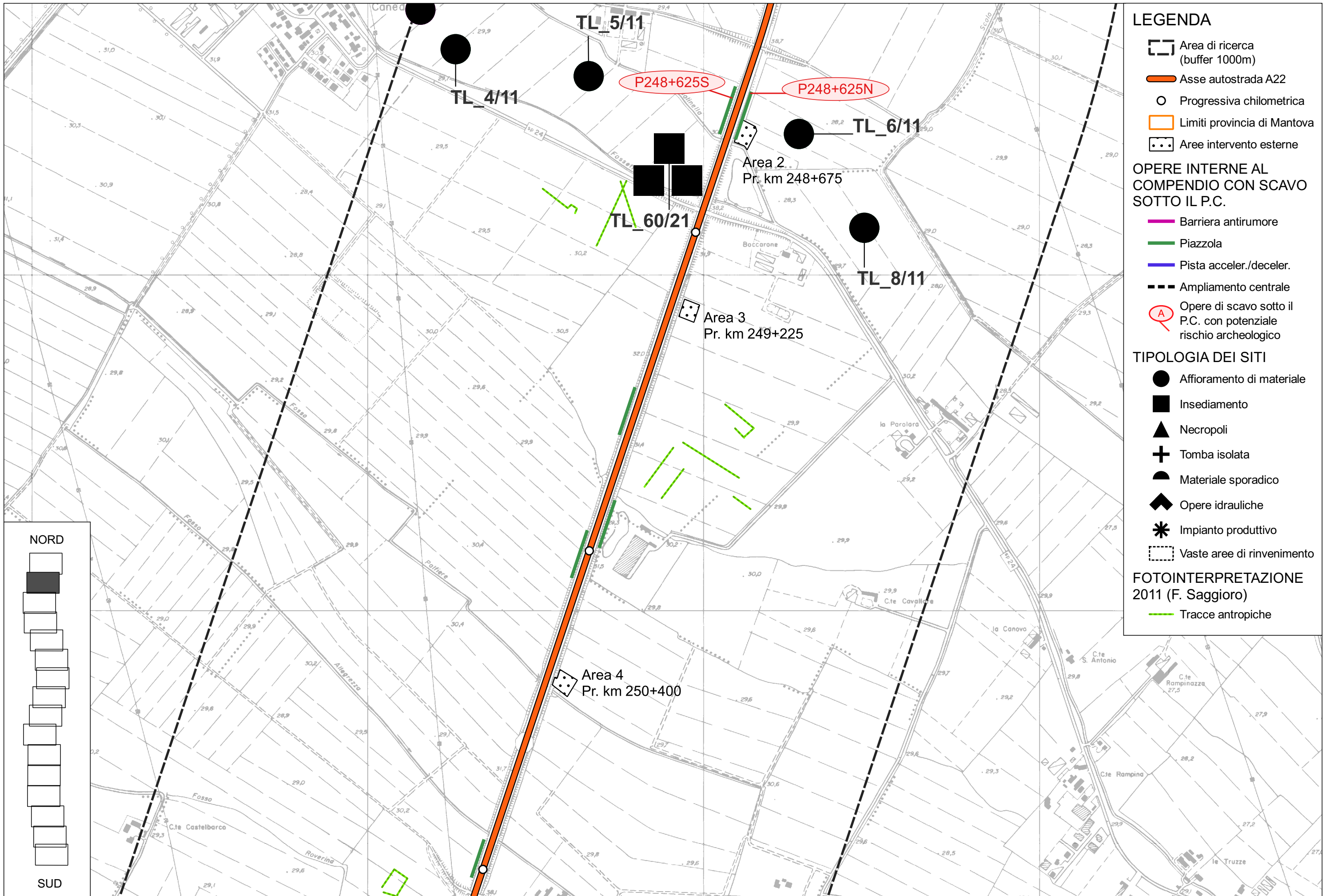
TIPOLOGIA DEI SITI

- Affioramento di materiale
- Insedimento
- Necropoli
- Tomba isolata
- Materiale sporadico
- Opere idrauliche
- Impianto produttivo
- Vaste aree di rinvenimento

FOTOINTERPRETAZIONE 2011 (F. Saggioro)

- Tracce antropiche





**LEGENDA**

- Area di ricerca (buffer 1000m)
- Asse autostrada A22
- Progressiva chilometrica
- Limiti provincia di Mantova
- Aree intervento esterne

**OPERE INTERNE AL COMPENDIO CON SCAVO SOTTO IL P.C.**

- Barriera antirumore
- Piazzola
- Pista acceler./deceler.
- Ampliamento centrale
- Opere di scavo sotto il P.C. con potenziale rischio archeologico

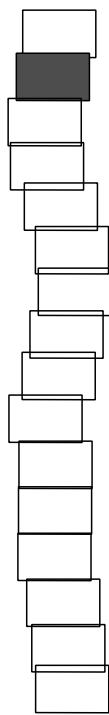
**TIPOLOGIA DEI SITI**

- Affioramento di materiale
- Insediamento
- Necropoli
- Tomba isolata
- Materiale sporadico
- Opere idrauliche
- Impianto produttivo
- Vaste aree di rinvenimento

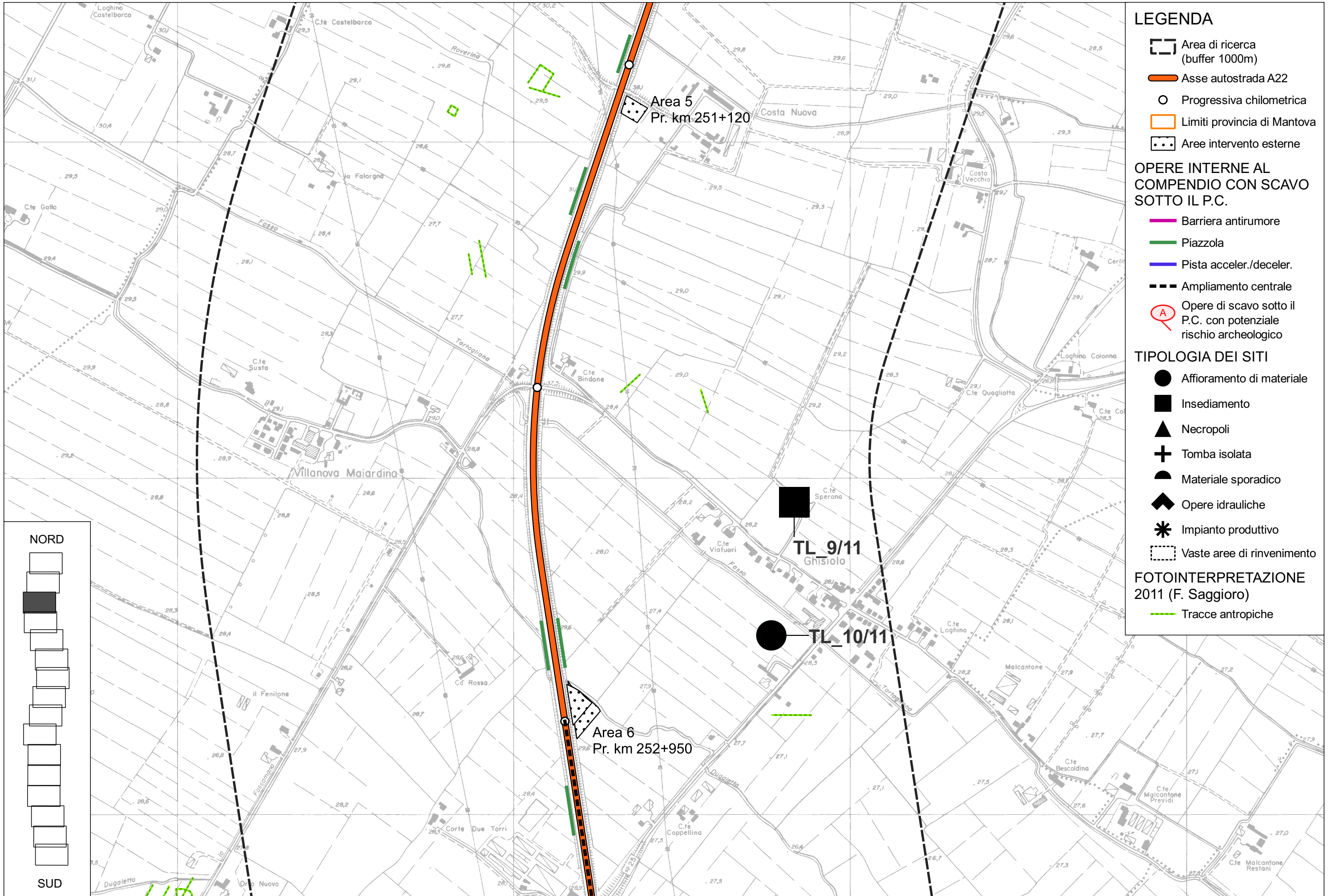
**FOTOINTERPRETAZIONE 2011 (F. Saggioro)**

- Tracce antropiche

NORD



SUD



### LEGENDA

- Area di ricerca (buffer 1000m)
- Asse autostrada A22
- Progressiva chilometrica
- Limiti provincia di Mantova
- Aree intervento esterne

### OPERE INTERNE AL COMPENDIO CON SCAVO SOTTO IL P.C.

- Barriera antirumore
- Piazzola
- Pista acceler./deceler.
- Ampliamento centrale
- Opere di scavo sotto il P.C. con potenziale rischio archeologico

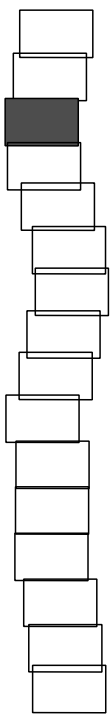
### TIPOLOGIA DEI SITI

- Affioramento di materiale
- Insedimento
- Necropoli
- Tomba isolata
- Materiale sporadico
- Opere idrauliche
- Impianto produttivo
- Vaste aree di rinvenimento

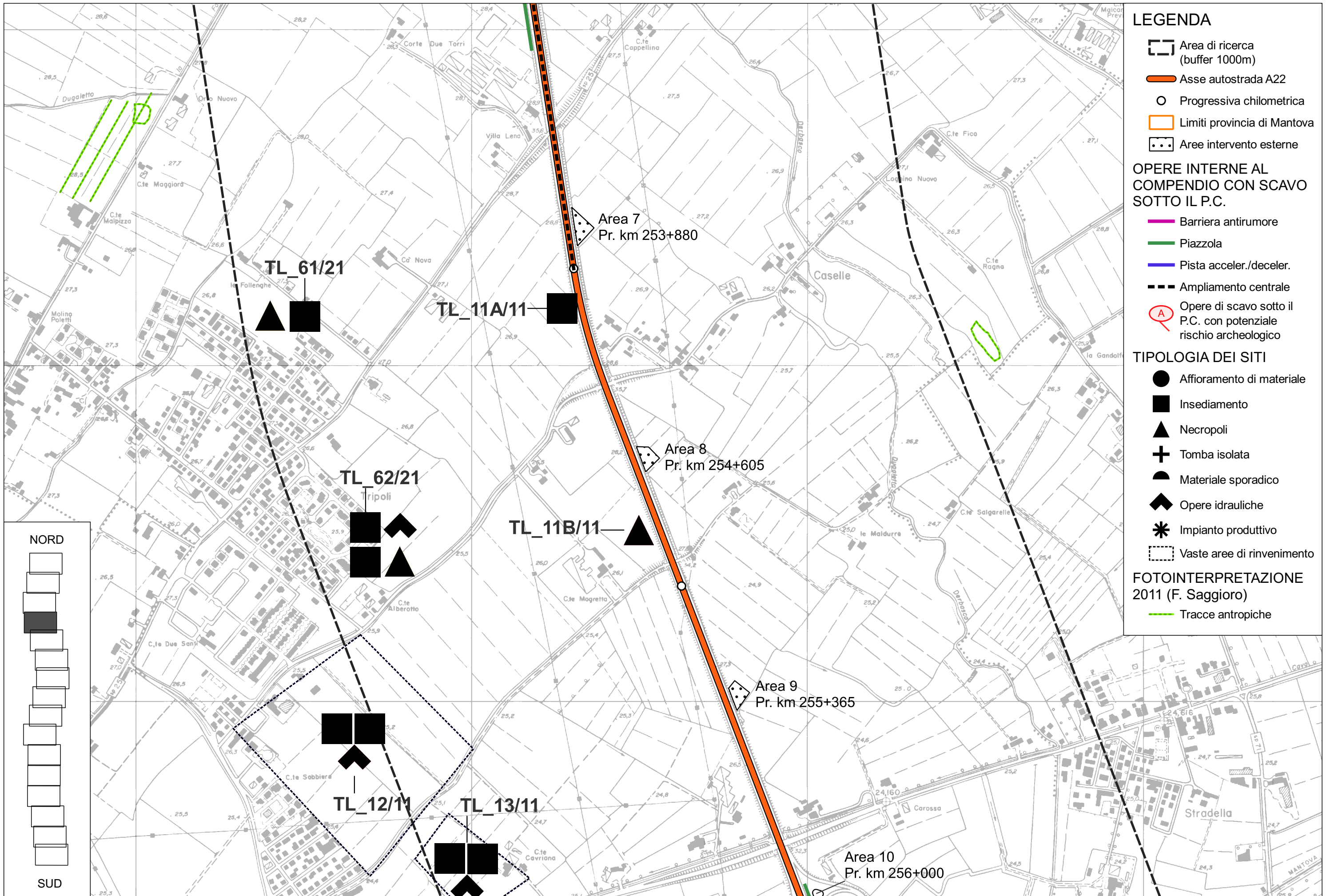
### FOTOINTERPRETAZIONE 2011 (F. Saggiore)

- Tracce antropiche

NORD



SUD



LEGENDA

- Area di ricerca (buffer 1000m)
- Asse autostrada A22
- Progressiva chilometrica
- Limiti provincia di Mantova
- Aree intervento esterne

OPERE INTERNE AL COMPENDIO CON SCAVO SOTTO IL P.C.

- Barriera antirumore
- Piazzola
- Pista acceler./deceler.
- Ampliamento centrale
- Opere di scavo sotto il P.C. con potenziale rischio archeologico

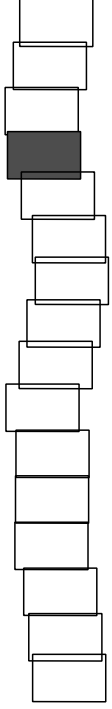
TIPOLOGIA DEI SITI

- Affioramento di materiale
- Insedimento
- Necropoli
- Tomba isolata
- Materiale sporadico
- Opere idrauliche
- Impianto produttivo
- Vaste aree di rinvenimento

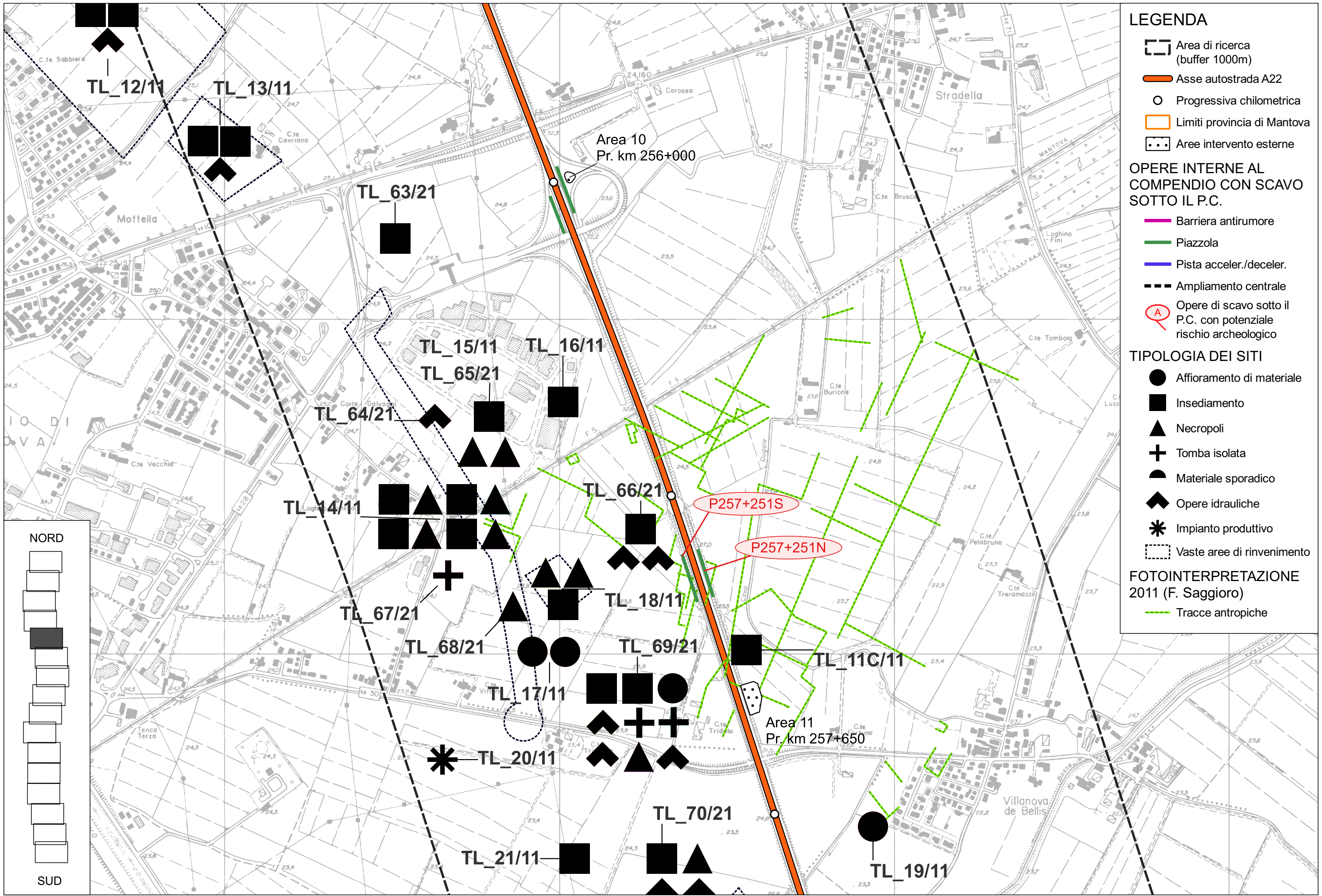
FOTOINTERPRETAZIONE 2011 (F. Saggioro)

- Tracce antropiche

NORD



SUD



**LEGENDA**

- Area di ricerca (buffer 1000m)
- Asse autostrada A22
- Progressiva chilometrica
- Limiti provincia di Mantova
- Aree intervento esterne

**OPERE INTERNE AL COMPENDIO CON SCAVO SOTTO IL P.C.**

- Barriera antirumore
- Piazzola
- Pista acceler./deceler.
- Ampliamento centrale
- Opere di scavo sotto il P.C. con potenziale rischio archeologico

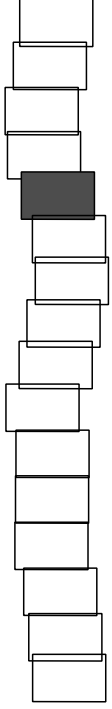
**TIPOLOGIA DEI SITI**

- Affioramento di materiale
- Insediamento
- Necropoli
- Tomba isolata
- Materiale sporadico
- Opere idrauliche
- Impianto produttivo
- Vaste aree di rinvenimento

**FOTOINTERPRETAZIONE 2011 (F. Saggioro)**

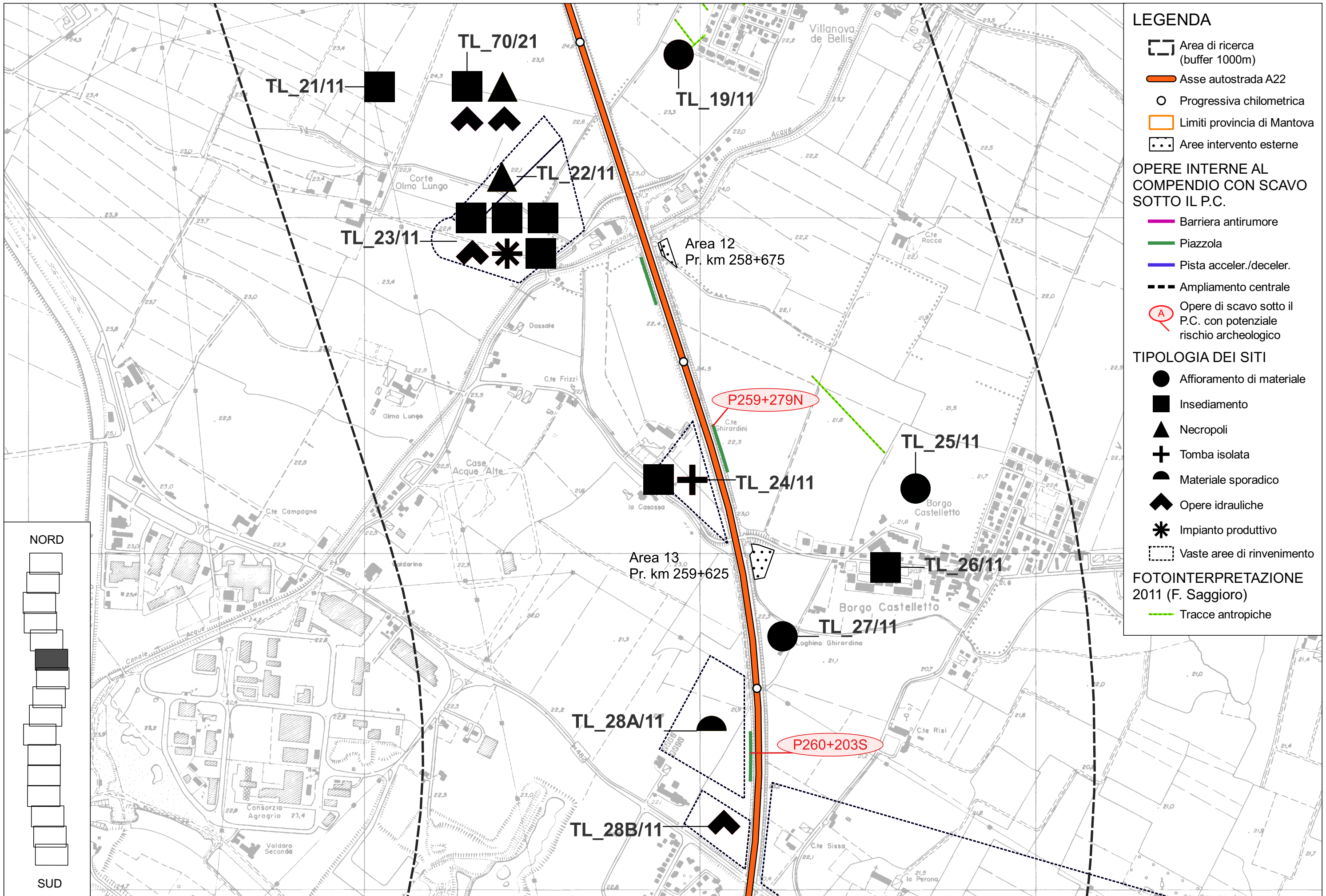
- Tracce antropiche

NORD



SUD





### LEGENDA

- Area di ricerca (buffer 1000m)
- Asse autostrada A22
- Progressiva chilometrica
- Limiti provincia di Mantova
- Aree intervento esterne

### OPERE INTERNE AL COMPENDIO CON SCAVO SOTTO IL P.C.

- Barriera antirumore
- Piazzola
- Pista acceler./deceler.
- Ampliamento centrale
- Opere di scavo sotto il P.C. con potenziale rischio archeologico

### TIPOLOGIA DEI SITI

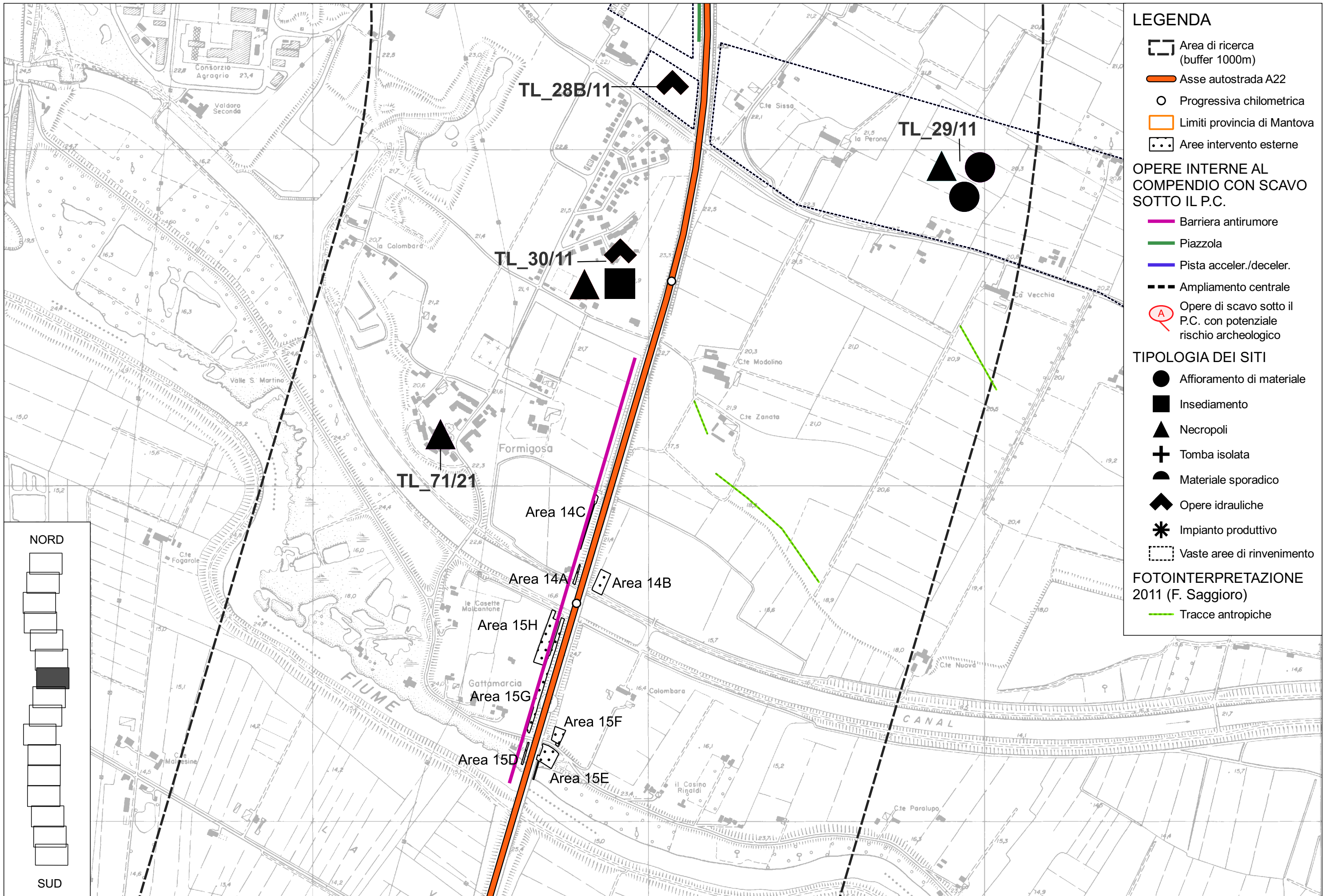
- Affioramento di materiale
- Insedimento
- Necropoli
- Tomba isolata
- Materiale sporadico
- Opere idrauliche
- Impianto produttivo
- Vaste aree di rinvenimento

### FOTOINTERPRETAZIONE 2011 (F. Saggioro)

- Tracce antropiche

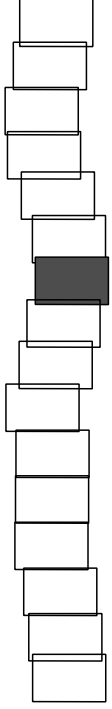
NORD

SUD

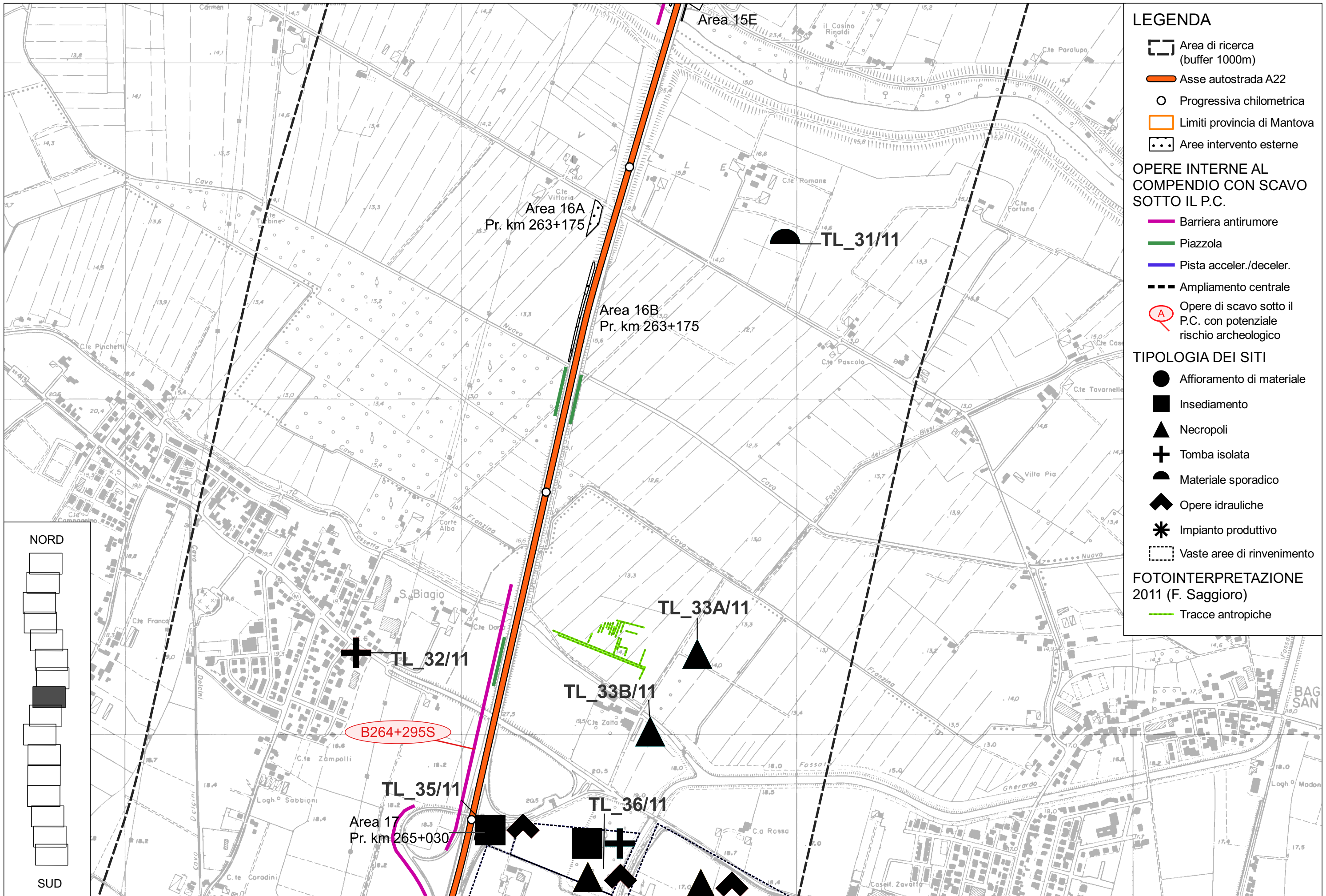


- LEGENDA**
- Area di ricerca (buffer 1000m)
  - Asse autostrada A22
  - Progressiva chilometrica
  - Limiti provincia di Mantova
  - Aree intervento esterne
- OPERE INTERNE AL COMPENDIO CON SCAVO SOTTO IL P.C.**
- Barriera antirumore
  - Piazzola
  - Pista acceler./deceler.
  - Ampliamento centrale
  - Opere di scavo sotto il P.C. con potenziale rischio archeologico
- TIPOLOGIA DEI SITI**
- Affioramento di materiale
  - Insedimento
  - Necropoli
  - Tomba isolata
  - Materiale sporadico
  - Opere idrauliche
  - Impianto produttivo
  - Vaste aree di rinvenimento
- FOTOINTERPRETAZIONE 2011 (F. Saggioro)**
- Tracce antropiche

NORD



SUD



**LEGENDA**

- Area di ricerca (buffer 1000m)
- Asse autostrada A22
- Progressiva chilometrica
- Limiti provincia di Mantova
- Aree intervento esterne

**OPERE INTERNE AL COMPENDIO CON SCAVO SOTTO IL P.C.**

- Barriera antirumore
- Piazzola
- Pista acceler./deceler.
- Ampliamento centrale
- Opere di scavo sotto il P.C. con potenziale rischio archeologico

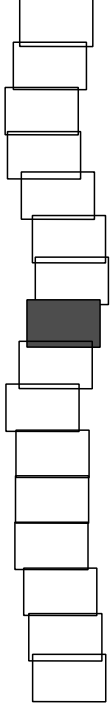
**TIPOLOGIA DEI SITI**

- Affioramento di materiale
- Insediamento
- Necropoli
- Tomba isolata
- Materiale sporadico
- Opere idrauliche
- Impianto produttivo
- Vaste aree di rinvenimento

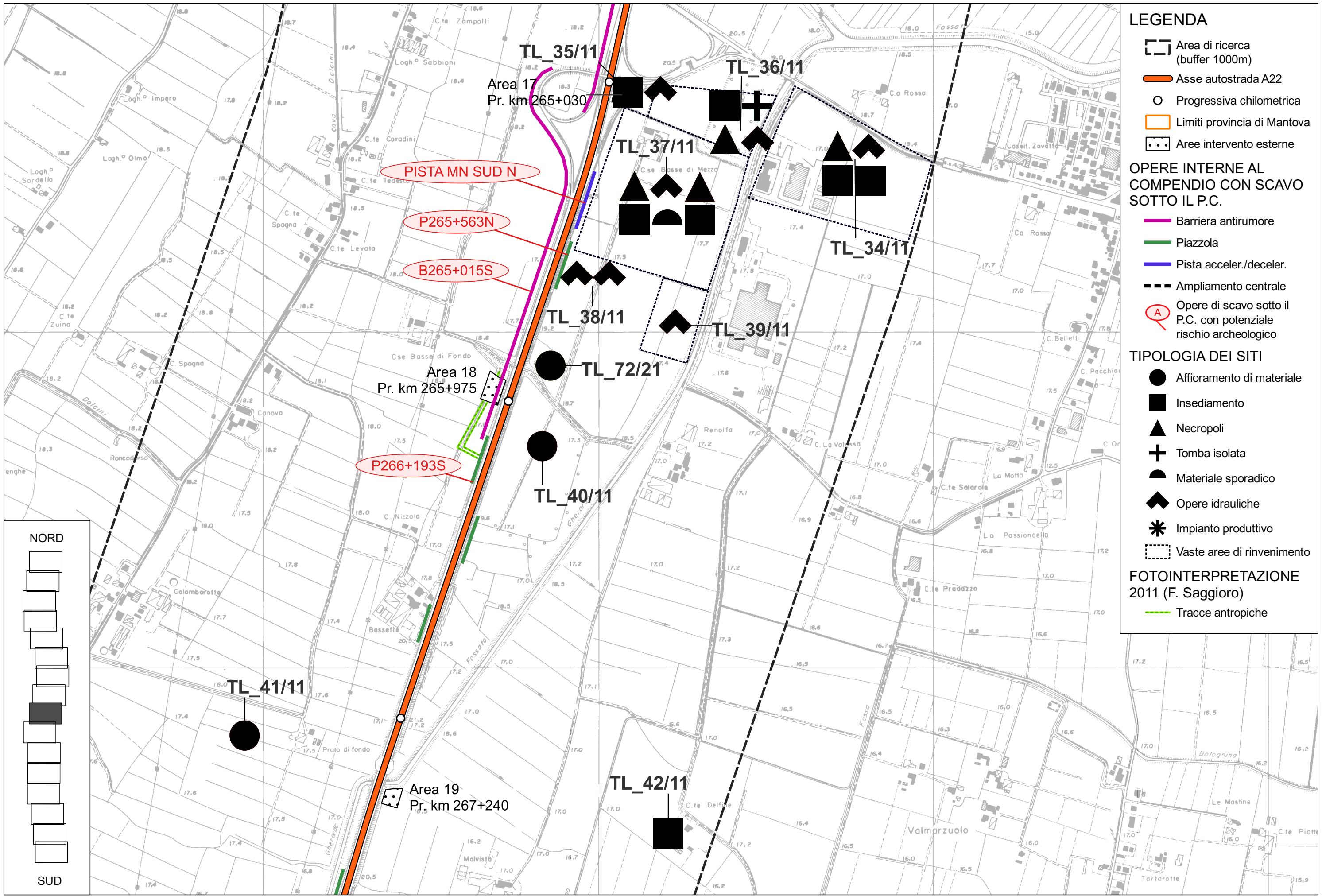
**FOTOINTERPRETAZIONE 2011 (F. Saggioro)**

- Tracce antropiche

NORD



SUD



**LEGENDA**

- Area di ricerca (buffer 1000m)
- Asse autostrada A22
- Progressiva chilometrica
- Limiti provincia di Mantova
- Aree intervento esterne

**OPERE INTERNE AL COMPENDIO CON SCAVO SOTTO IL P.C.**

- Barriera antirumore
- Piazzola
- Pista acceler./deceler.
- Ampliamento centrale
- Opere di scavo sotto il P.C. con potenziale rischio archeologico

**TIPOLOGIA DEI SITI**

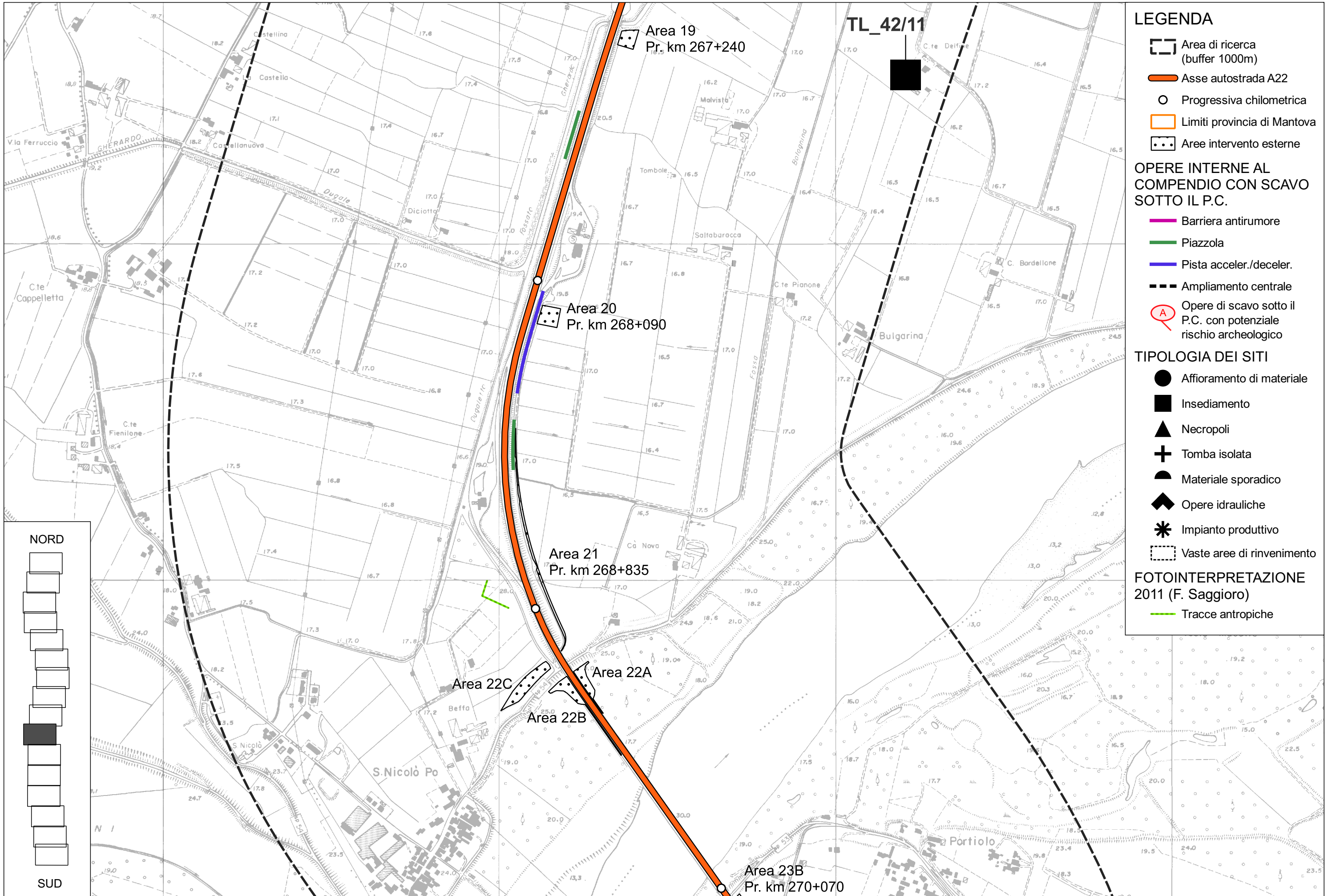
- Affioramento di materiale
- Insedimento
- Necropoli
- Tomba isolata
- Materiale sporadico
- Opere idrauliche
- Impianto produttivo
- Vaste aree di rinvenimento

**FOTOINTERPRETAZIONE 2011 (F. Saggiore)**

- Tracce antropiche

NORD

SUD



LEGENDA

- Area di ricerca (buffer 1000m)
- Asse autostrada A22
- Progressiva chilometrica
- Limiti provincia di Mantova
- Aree intervento esterne

OPERE INTERNE AL COMPENDIO CON SCAVO SOTTO IL P.C.

- Barriera antirumore
- Piazzola
- Pista acceler./deceler.
- Ampliamento centrale
- Opere di scavo sotto il P.C. con potenziale rischio archeologico

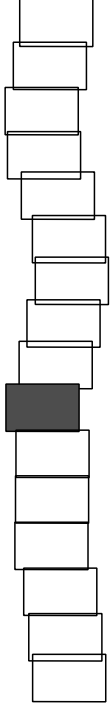
TIPOLOGIA DEI SITI

- Affioramento di materiale
- Insedimento
- Necropoli
- Tomba isolata
- Materiale sporadico
- Opere idrauliche
- Impianto produttivo
- Vaste aree di rinvenimento

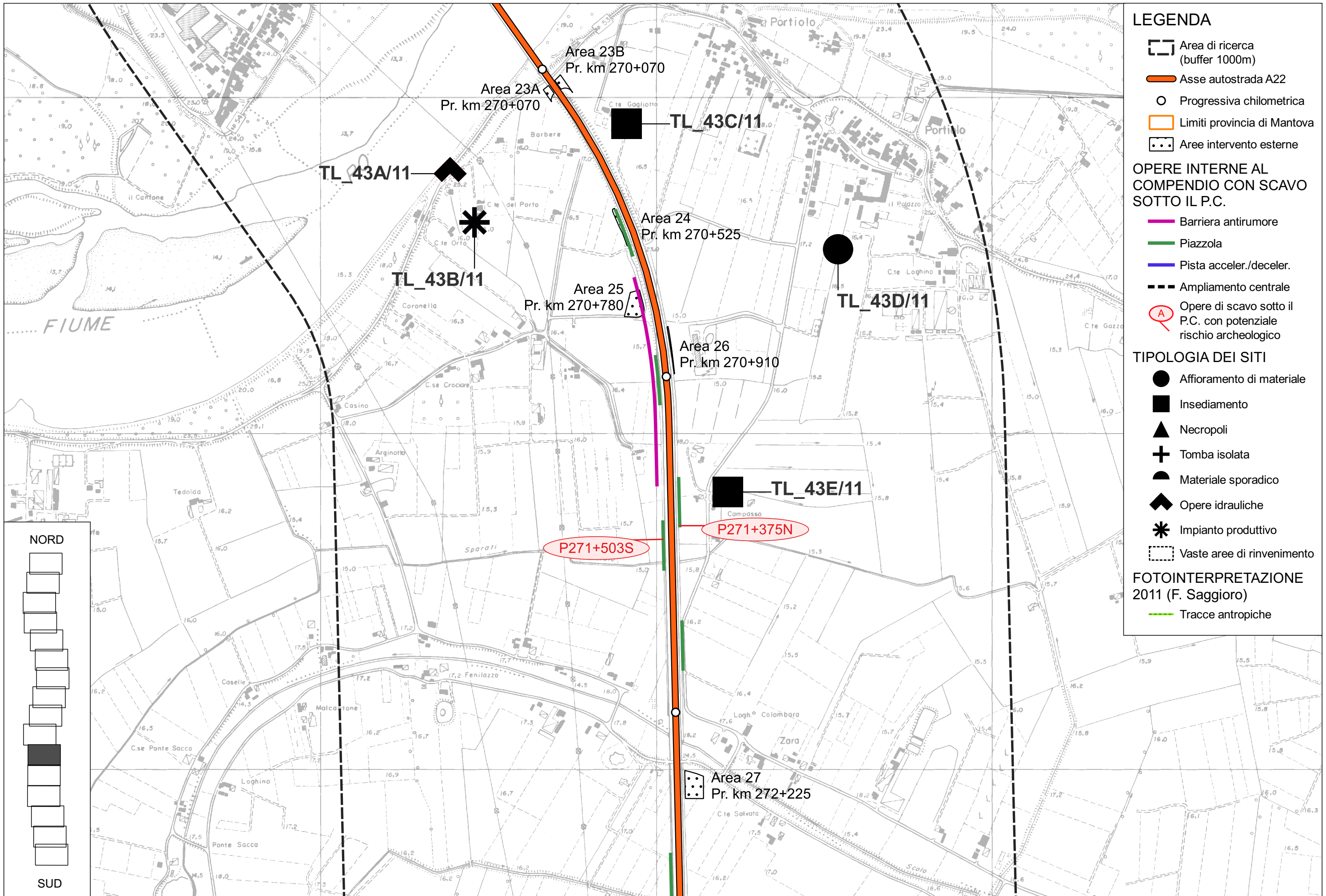
FOTOINTERPRETAZIONE 2011 (F. Saggiore)

- Tracce antropiche

NORD



SUD



**LEGENDA**

- Area di ricerca (buffer 1000m)
- Asse autostrada A22
- Progressiva chilometrica
- Limiti provincia di Mantova
- Aree intervento esterne

**OPERE INTERNE AL COMPENDIO CON SCAVO SOTTO IL P.C.**

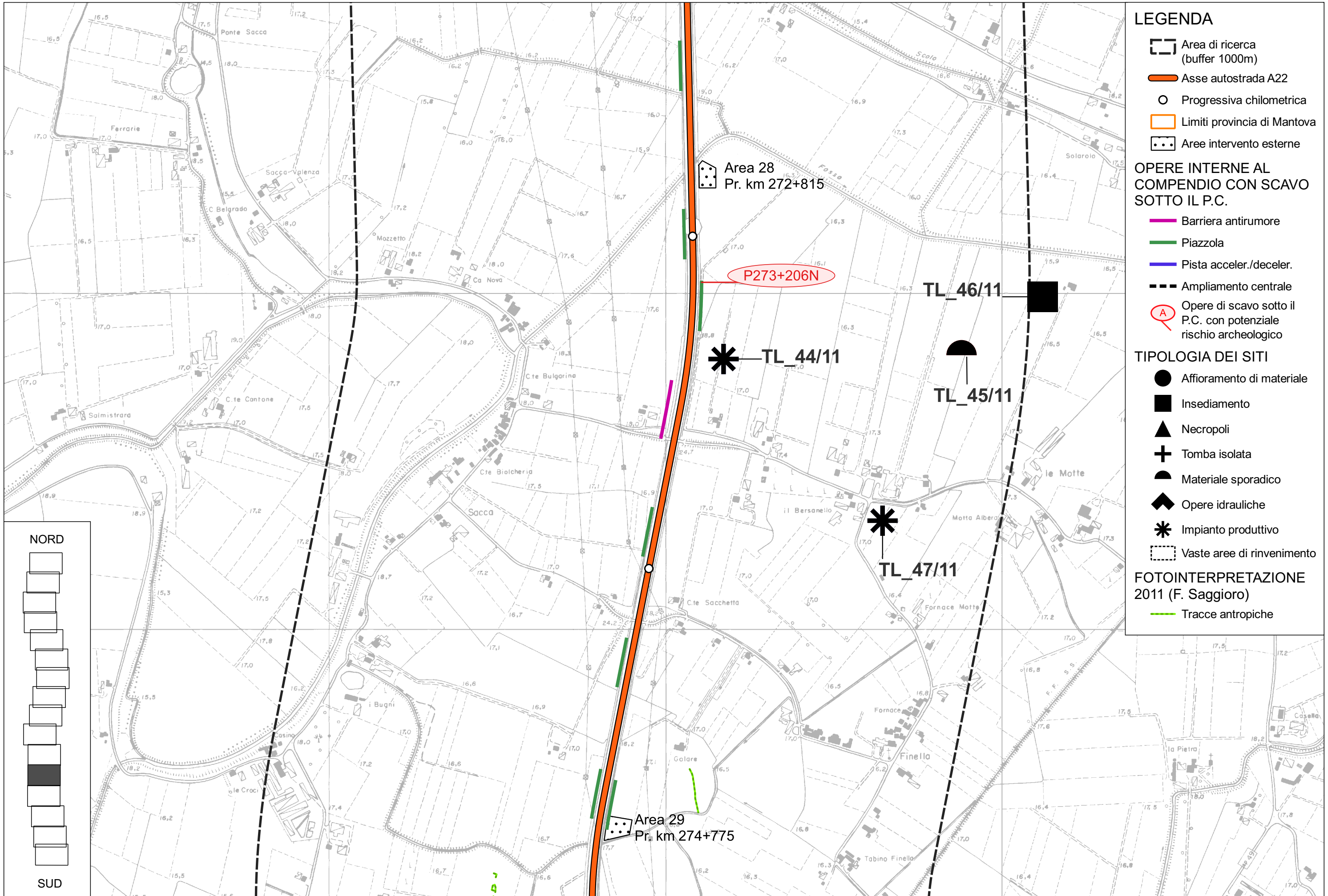
- Barriera antirumore
- Piazzola
- Pista acceler./deceler.
- Ampliamento centrale
- Opere di scavo sotto il P.C. con potenziale rischio archeologico

**TIPOLOGIA DEI SITI**

- Affioramento di materiale
- Insediamento
- Necropoli
- Tomba isolata
- Materiale sporadico
- Opere idrauliche
- Impianto produttivo
- Vaste aree di rinvenimento

**FOTOINTERPRETAZIONE 2011 (F. Saggiore)**

- Tracce antropiche



**LEGENDA**

- Area di ricerca (buffer 1000m)
- Asse autostrada A22
- Progressiva chilometrica
- Limiti provincia di Mantova
- Aree intervento esterne

**OPERE INTERNE AL COMPENDIO CON SCAVO SOTTO IL P.C.**

- Barriera antirumore
- Piazzola
- Pista acceler./deceler.
- Ampliamento centrale
- Opere di scavo sotto il P.C. con potenziale rischio archeologico

**TIPOLOGIA DEI SITI**

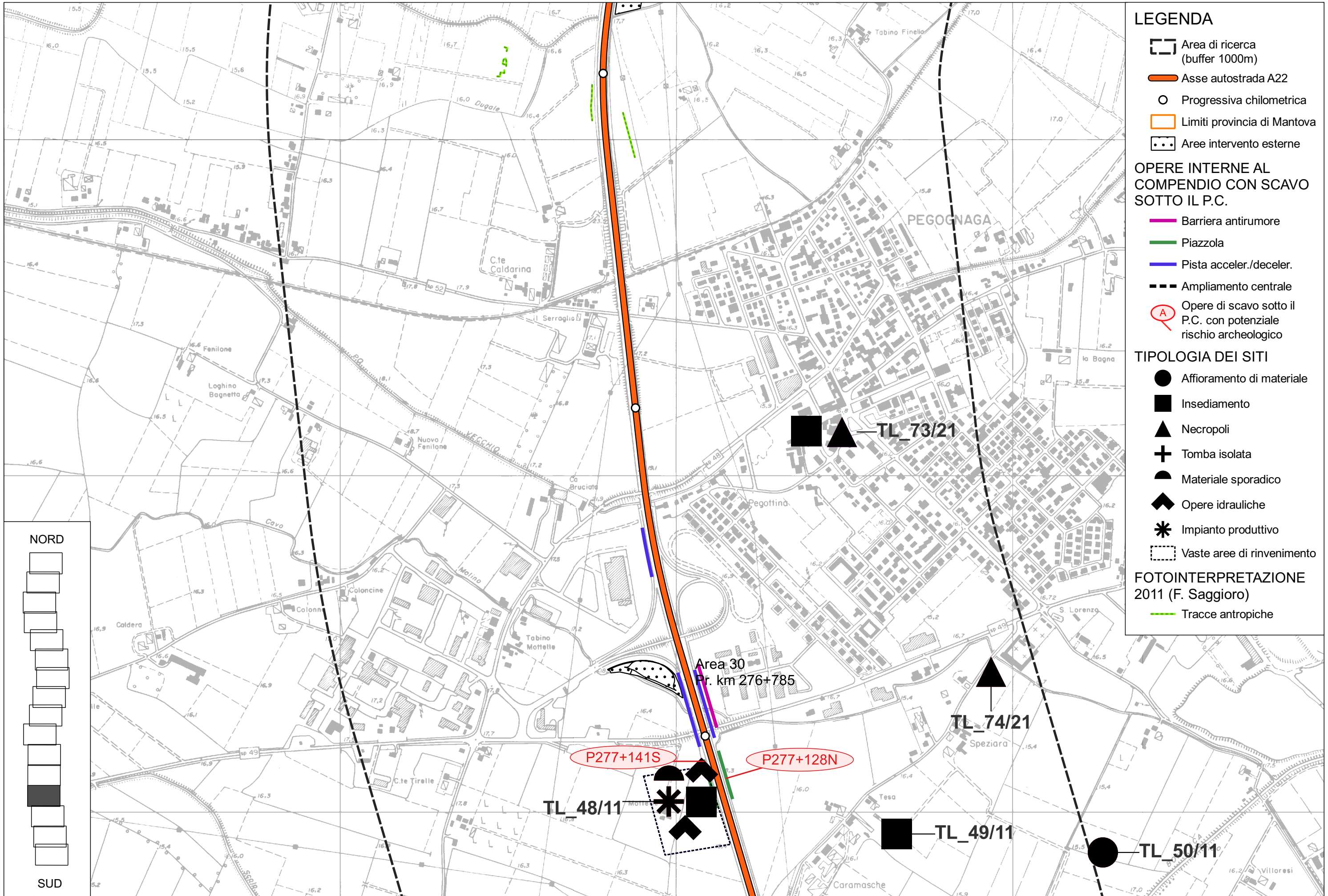
- Affioramento di materiale
- Insedimento
- Necropoli
- Tomba isolata
- Materiale sporadico
- Opere idrauliche
- Impianto produttivo
- Vaste aree di rinvenimento

**FOTOINTERPRETAZIONE 2011 (F. Saggioro)**

- Tracce antropiche

NORD

SUD



LEGENDA

- Area di ricerca (buffer 1000m)
- Asse autostrada A22
- Progressiva chilometrica
- Limiti provincia di Mantova
- Aree intervento esterne

OPERE INTERNE AL COMPENDIO CON SCAVO SOTTO IL P.C.

- Barriera antirumore
- Piazzola
- Pista acceler./deceler.
- Ampliamento centrale
- Opere di scavo sotto il P.C. con potenziale rischio archeologico

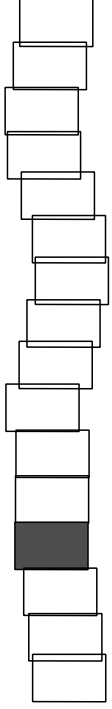
TIPOLOGIA DEI SITI

- Affioramento di materiale
- Insedimento
- Necropoli
- Tomba isolata
- Materiale sporadico
- Opere idrauliche
- Impianto produttivo
- Vaste aree di rinvenimento

FOTOINTERPRETAZIONE 2011 (F. Saggioro)

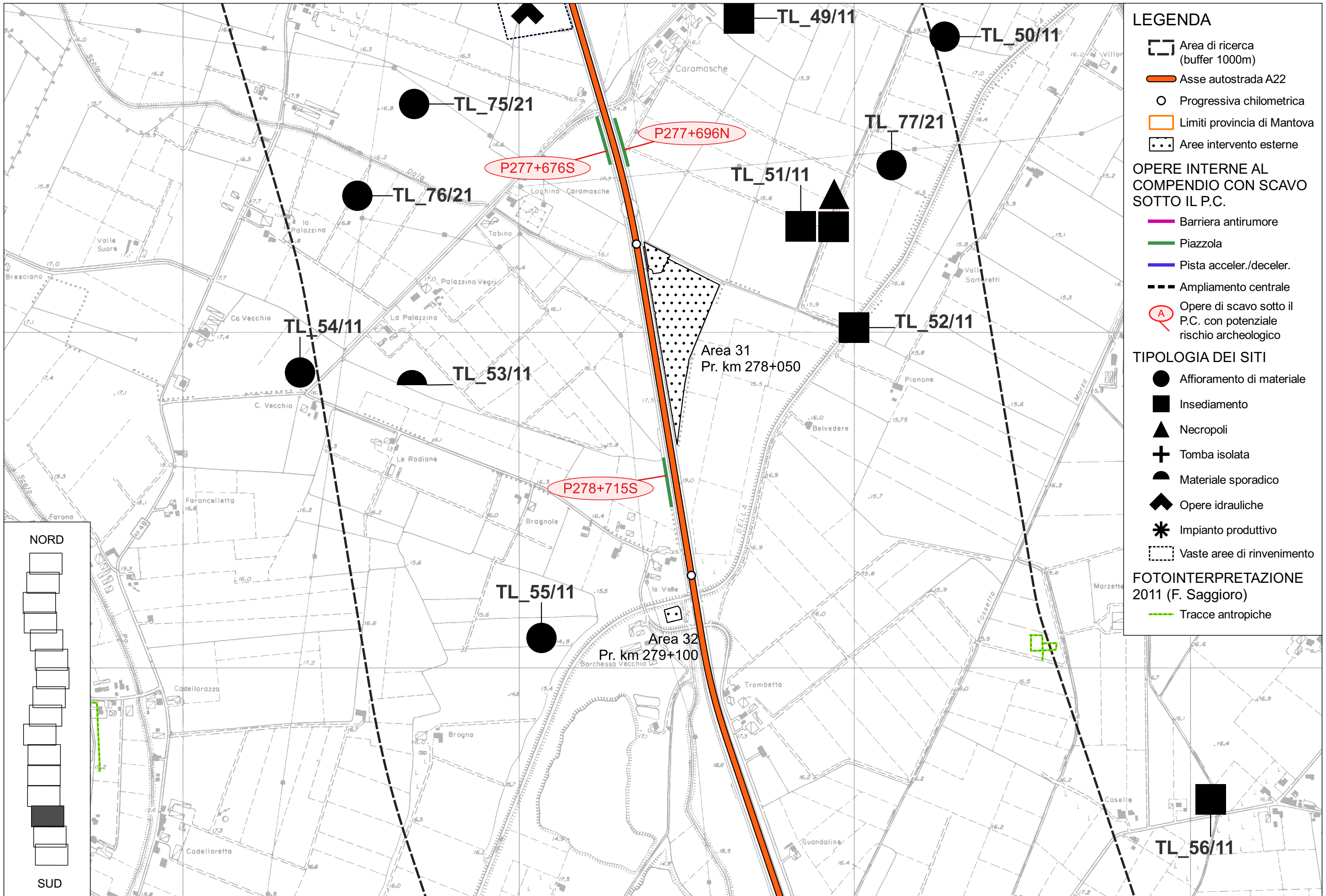
- Tracce antropiche

NORD



SUD





**LEGENDA**

- Area di ricerca (buffer 1000m)
- Asse autostrada A22
- Progressiva chilometrica
- Limiti provincia di Mantova
- Aree intervento esterne

**OPERE INTERNE AL COMPENDIO CON SCAVO SOTTO IL P.C.**

- Barriera antirumore
- Piazzola
- Pista acceler./deceler.
- Ampliamento centrale
- Opere di scavo sotto il P.C. con potenziale rischio archeologico

**TIPOLOGIA DEI SITI**

- Affioramento di materiale
- Insedimento
- Necropoli
- Tomba isolata
- Materiale sporadico
- Opere idrauliche
- Impianto produttivo
- Vaste aree di rinvenimento

**FOTOINTERPRETAZIONE 2011 (F. Saggioro)**

- Tracce antropiche

NORD

SUD



LEGENDA

- Area di ricerca (buffer 1000m)
- Asse autostrada A22
- Progressiva chilometrica
- Limiti provincia di Mantova
- Aree intervento esterne

OPERE INTERNE AL COMPENDIO CON SCAVO SOTTO IL P.C.

- Barriera antirumore
- Piazzola
- Pista acceler./deceler.
- Ampliamento centrale
- Opere di scavo sotto il P.C. con potenziale rischio archeologico

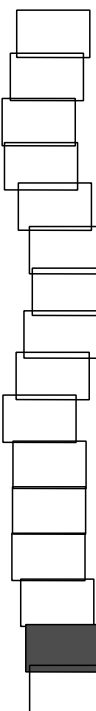
TIPOLOGIA DEI SITI

- Affioramento di materiale
- Insedimento
- Necropoli
- Tomba isolata
- Materiale sporadico
- Opere idrauliche
- Impianto produttivo
- Vaste aree di rinvenimento

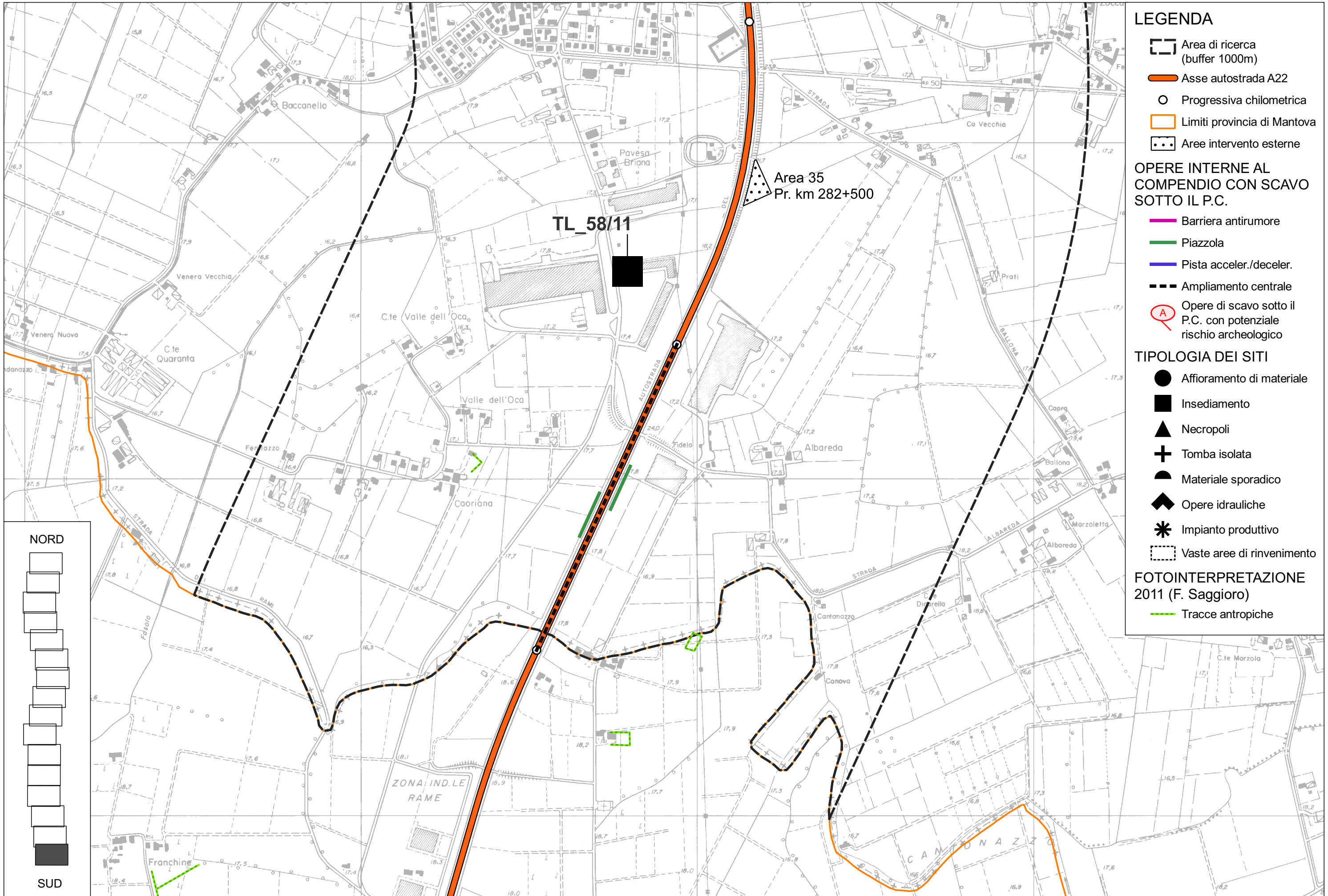
FOTOINTERPRETAZIONE 2011 (F. Saggioro)

- Tracce antropiche

NORD



SUD



LEGENDA

- Area di ricerca (buffer 1000m)
- Asse autostrada A22
- Progressiva chilometrica
- Limiti provincia di Mantova
- Aree intervento esterne

OPERE INTERNE AL COMPENDIO CON SCAVO SOTTO IL P.C.

- Barriera antirumore
- Piazzola
- Pista acceler./deceler.
- Ampliamento centrale
- Opere di scavo sotto il P.C. con potenziale rischio archeologico

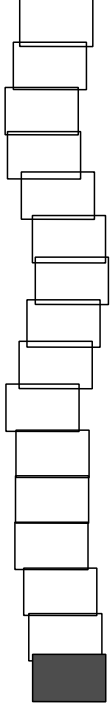
TIPOLOGIA DEI SITI

- Affioramento di materiale
- Insedimento
- Necropoli
- Tomba isolata
- Materiale sporadico
- Opere idrauliche
- Impianto produttivo
- Vaste aree di rinvenimento

FOTOINTERPRETAZIONE 2011 (F. Saggiore)

- Tracce antropiche

NORD



SUD