CARTA DEI SISTEMI DI TERRE

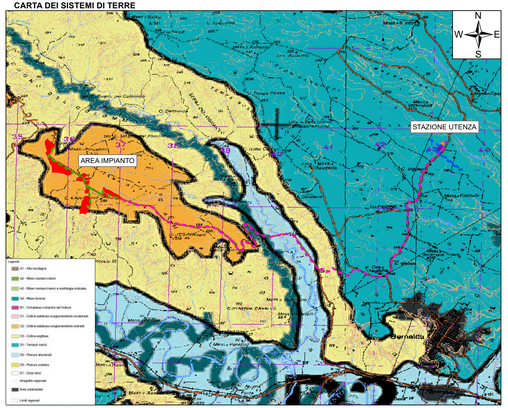

CARTA DEI SISTEMI AMBIENTALI

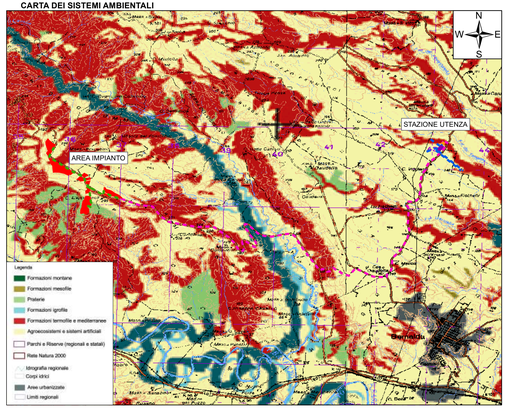

CARTA DELLE RARITA' AMBIENTALI

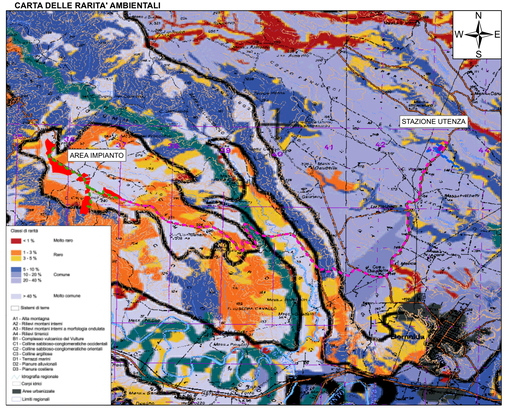

CARTA DEI BAFFER DELLA RETE ECOLOGICA

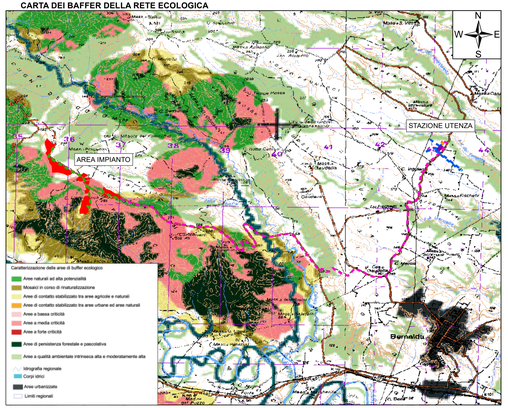

CARTA DELLE DINAMICHE E DELLE COPERTURE

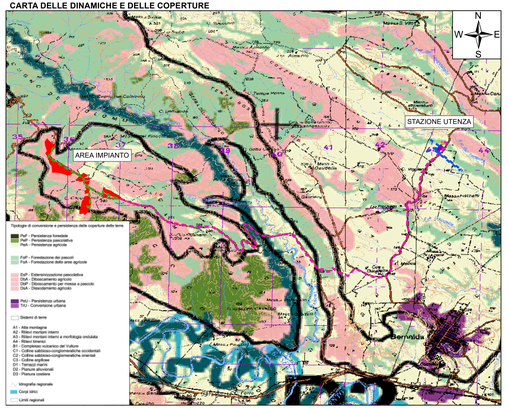

CARTA DELLA QUALITA' AMBIENTALE E DELLE COPERTURE

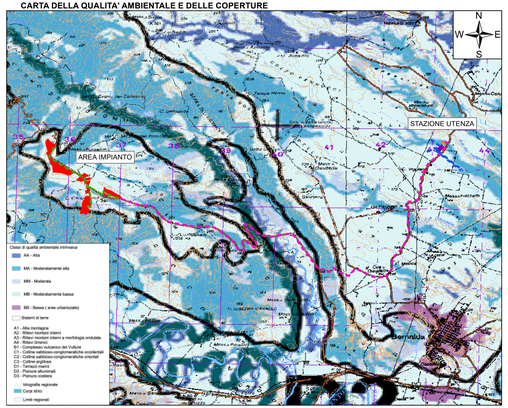

CARTA DELLA RETE DEI NODI RETE ECOLOGICI

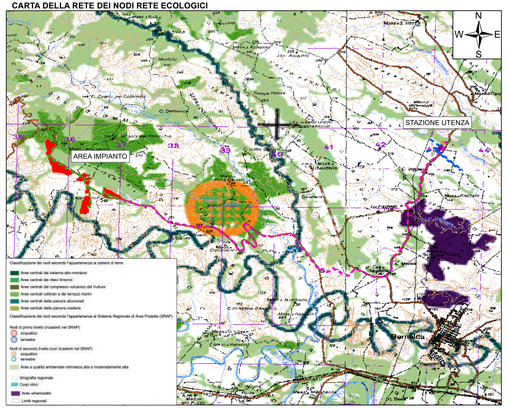

CARTA SCHEMA DELLA RETE ECOLOGICA

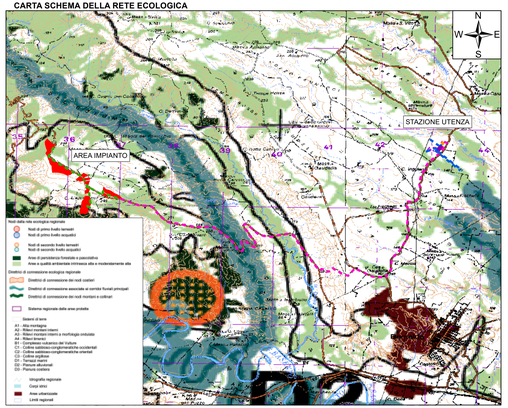

Legenda

Elementi lineari di progetto

- Cavo MT 30kV esterno
- Cavo MT 30kV interno
- Raccordo AT 150 kV

Elementi poligonali di progetto

- Area di Impianto
- SE Smistamento RTN 150 kV
- Stazione Utenza condivisa

Sistema di riferimento:
WGS84 (EPSG 4326)

Scala 1:50.000

0 400 800 1.600 2.400 3.200 4.000 4.800 5.600 6.400 7.200 8.000 Meters

REGIONE BASILICATA
PROVINCIA DI MATERA
COMUNE DI POMARICO,
MONTESCAGLIOSO E BERNALDA

AUTORIZZAZIONE UNICA EX D.Lgs 387/2003

INSTALLAZIONE DI UN IMPIANTO DI PRODUZIONE DI ENERGIA DA FONTE SOLARE DENOMINATO "POMARICO 1" DI POTENZA IN IMMISSIONE PARI A 20.000,00 kW E POTENZA DI PICCO PARI A 19.728,66 kW

Codice pratica: 202100508

Codice elaborato

Comunale	Livello prog.	Tipologia	Progressivo
SE224	PD	D	055

DATA	SCALA
Novembre 2021	1:50.000

Titolo elaborato

A.13.a.5-Carta delle Rete Ecologica

REVISIONI					
REV.	DATA	DESCRIZIONE	ESEGUITO	VERIFICATO	APPROVATO

Progettazione:

STUDIO ENERGY SRL
Via delle Comunicazioni snc
75100 Matera
C.F./ P.IVA 01173290775

Tecnici:

Coordinatore:
Geol. Roberto Tommaselli

Collaboratrice:
Geol. Giusy Dimola

ORDINE DEI GEOLOGI DELLA BASILICATA
ORDINE DEGLI ESPERTI AMBIENTALI DELLA BASILICATA

Il Proponente:

SMARTENERGY

SMARTENERGYIT2108 S.R.L.
Piazza Covour, 3 - 20121 Milano (MI)
C.F./P.IVA 1162500961

LEGALE RAPPRESENTANTE