

REGIONE
PUGLIA



Provincia di
Taranto



Committente:

Manduria-Oria Wind Energy S.r.l.

via Sardegna, 40
00187 Roma (RM)
P.IVA/C.F. 15856951007

Documento:

PROGETTO DEFINITIVO

Titolo del Progetto:

PARCO EOLICO "MANDURIA"

Elaborato:

Sezioni trasversali MM05

ID PROGETTO	DISCIPLINA	CAPITOLO	TIPO	REVISIONE	SCALA	FORMATO
IT-VesMaO-Gem	CW	RD	DW	0	1:200	VARIE

NOME FILE:

IT-VesMaO-Gem-CW-RD-DW-05.05-Rev.0

Progettazione:



Ing. Saverio Pagliuso

Ing. Mario Francesco Perri


Ing. Giorgio Salatino

Ing. Claudio Coscarella

Rev:	Prima Emissione	Descrizione Revisione	Redatto	Controllato	Approvato
00	10/2021	PRIMA EMISSIONE	GEMSA	GEMSA	MANDURIA-ORIA

SCAVI E BONIFICHE	
SCAVO PER PIATTAFORMA	9,713 m ²
FOSSO	0,083 m ²
RILEVATI	
RILEVATO PER SCARPATE	0,072 m ²
SOVRASTRUTTURA STRADALE	
MISTO STABILIZZATO	11,317 m ²

SEZIONE N.: 1
 QT. PROGETTO: 75,116
 DIST.PROG.: 6,00
 DIST.SUCC.: 19,00




SCALA 1:200

QT.RIF. 53,321

QUOTE TERRENO	75,41	75,40	75,08	75,42	75,39	75,30	75,00	75,02	75,14	75,11	75,08	74,96	74,76
DIST.PARZIALI TERRENO	0,53	2,31	0,50	4,19	1,20	4,42	5,83	4,89	11,91	6,70			
QUOTE PROGETTO							75,13	75,12	75,12	75,12	75,12	74,72	74,72
DIST. PARZIALI PROGETTO											22,63		

SCAVI E BONIFICHE	
SCAVO PER PIATTAFORMA	14,835 m ²
FOSSO	0,217 m ²
RILEVATI	
RILEVATO PER PIATTAFORMA	0,032 m ²
RILEVATO PER SCARPATE	0,403 m ²
SOVRASTRUTTURA STRADALE	
MISTO STABILIZZATO	28,623 m ²

SEZIONE N.: 2
 QT. PROGETTO: 74,833
 DIST.PROG.: 25,00
 DIST.PREC.: 19,00
 DIST.SUCC.: 25,00




SCALA 1:200

QT.RIF. 50,000

QUOTE TERRENO	74,86	74,70	74,51	74,23
DIST.PARZ. TERRENO	32,37	17,63	25,88	
QUOTE PROGETTO	74,81 74,83 74,43 74,43 74,83		74,83 74,83	74,83 74,43 74,83 74,29
DIST. PARZ. PROGETTO		57,25		0,81

SCAVI E BONIFICHE	
SCAVO PER PIATTAFORMA	1,629 m ²
FOSSO	0,015 m ²
RILEVATI	
RILEVATO PER PIATTAFORMA	9,688 m ²
RILEVATO PER SCARPATE	0,618 m ²
SOVRASTRUTTURA STRADALE MISTO STABILIZZATO	20,496 m ²

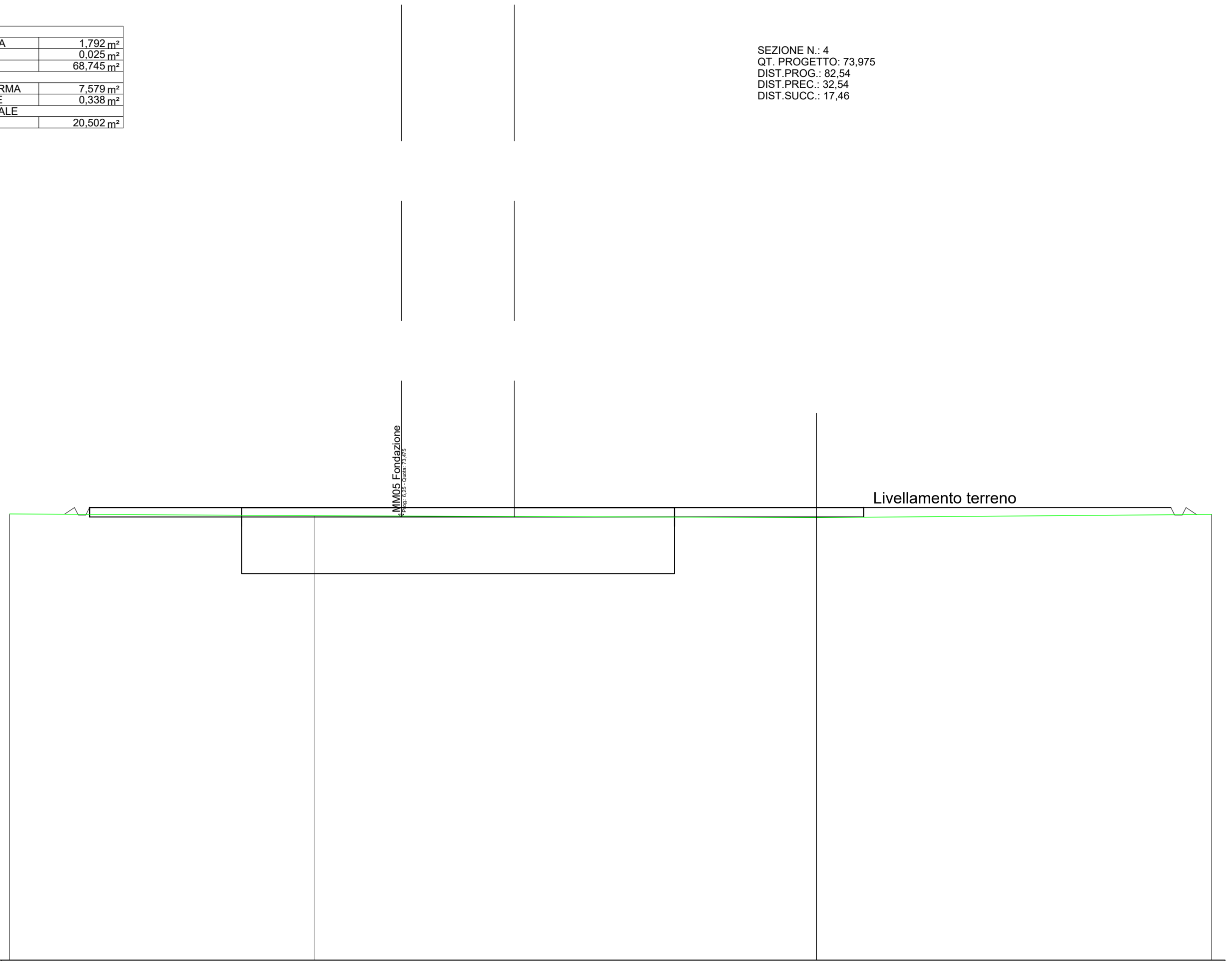
SEZIONE N.: 3
 QT. PROGETTO: 74,460
 DIST.PROG.: 50,00
 DIST.PREC.: 25,00
 DIST.SUCC.: 32,54



QUOTE TERRENO	74,19	74,06	73,92	73,86	73,93
DIST.PARZIALI TERRENO	11,65	35,63	15,65	8,68	
QUOTE PROGETTO	74,11 74,46 74,06 74,06 74,46		74,46 74,46	74,46 74,06 74,46 73,90	
DIST. PARZIALI PROGETTO	0,53	57,26		0,84	

SCAVI E BONIFICHE	
SCAVO PER PIATTAFORMA	1,792 m ²
FOSSO	0,025 m ²
SCAVO PER PLINTO	68,745 m ²
RILEVATI	
RILEVATO PER PIATTAFORMA	7,579 m ²
RILEVATO PER SCARPATE	0,338 m ²
SOVRASTRUTTURA STRADALE	
MISTO STABILIZZATO	20,502 m ²

SEZIONE N.: 4
 QT. PROGETTO: 73,975
 DIST.PROG.: 82,54
 DIST.PREC.: 32,54
 DIST.SUCC.: 17,46




SCALA 1:200

QT.RIF. 50,000

QUOTE TERRENO	73,64		73,54				73,44		73,61	
DIST.PARZIALI TERRENO		16,12			26,61				20,92	
QUOTE PROGETTO		73,62 73,98 73,58 73,58 73,98		73,97		73,97		73,97		73,98 73,98 73,58 73,98 73,60
DIST. PARZIALI PROGETTO		0,53				57,27				0,56

SCAVI E BONIFICHE	
SCAVO PER PIATTAFORMA	0,689 m ²
RILEVATI	
RILEVATO PER SCARPATE	0,204 m ²
SOVRASTRUTTURA STRADALE	
MISTO STABILIZZATO	2,627 m ²

SEZIONE N.: 5
 QT. PROGETTO: 73,715
 DIST.PROG.: 100,00
 DIST.PREC.: 17,46
 DIST.SUCC.: 50,00



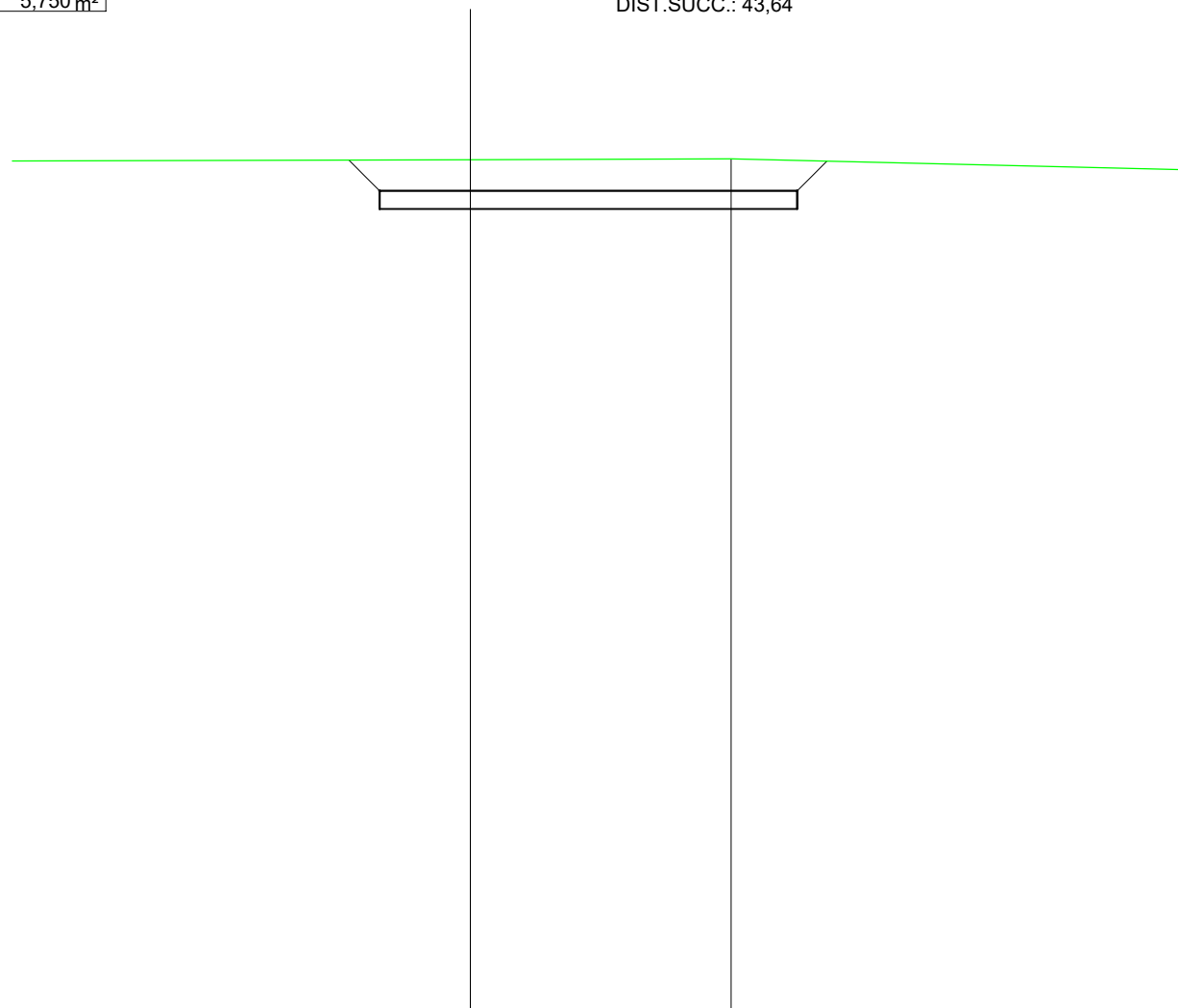
SCALA 1:200

QT.RIF. 50,965

QUOTE TERRENO	73,24			73,35		73,37
DIST.PARZIALI TERRENO		32,01			7,34	
QUOTE PROGETTO				73,34	73,71	73,36
DIST. PARZIALI PROGETTO				0,57	5,25	0,54

SCAVI E BONIFICHE	
SCAVO PER PIATTAFORMA	15,679 m ²
SCAVO PER PARETI TRINCEA	0,702 m ²
SOVRASTRUTTURA STRADALE	
MISTO STABILIZZATO	5,750 m ²

SEZIONE N.: 6
 QT. PROGETTO: 73,441
 DIST.PROG.: 150,00
 DIST.PREC.: 50,00
 DIST.SUCC.: 43,64



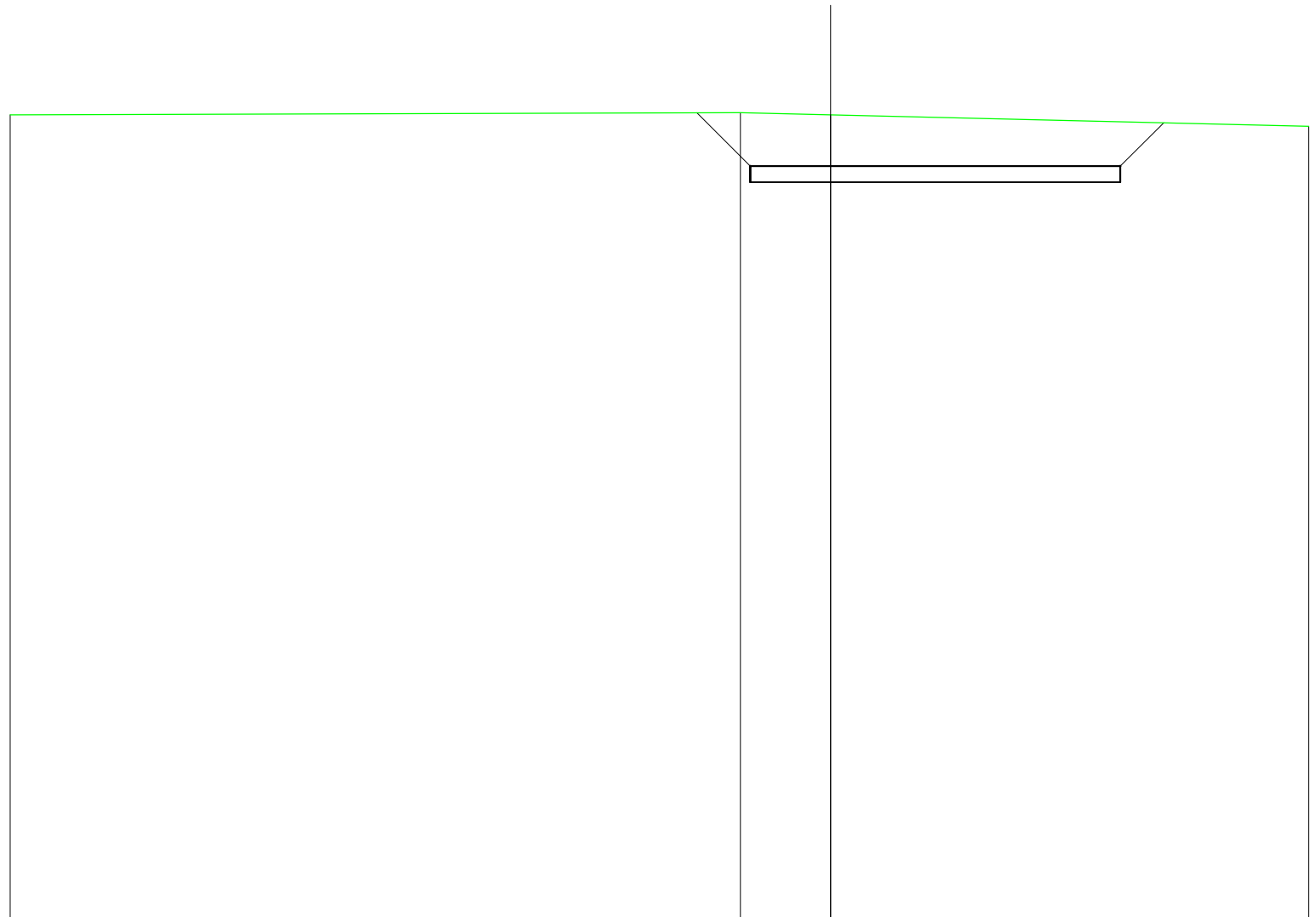
SCALA 1:200

QT.RIF. 50,831

QUOTE TERRENO		74,30		74,32	
DIST.PARZIALI TERRENO			7,18		
QUOTE PROGETTO		74,29 73,44	73,44	73,44	73,44 74,26
DIST. PARZIALI PROGETTO		0,85		11,50	0,82

SCAVI E BONIFICHE	
SCAVO PER PIATTAFORMA	23,217 m ²
SCAVO PER PARETI TRINCEA	2,312 m ²
SOVRASTRUTTURA STRADALE	
MISTO STABILIZZATO	5,750 m ²

SEZIONE N.: 7
 QT. PROGETTO: 73,447
 DIST.PROG.: 193,64
 DIST.PREC.: 43,64



SCALA 1:200

QT.RIF. 50,000

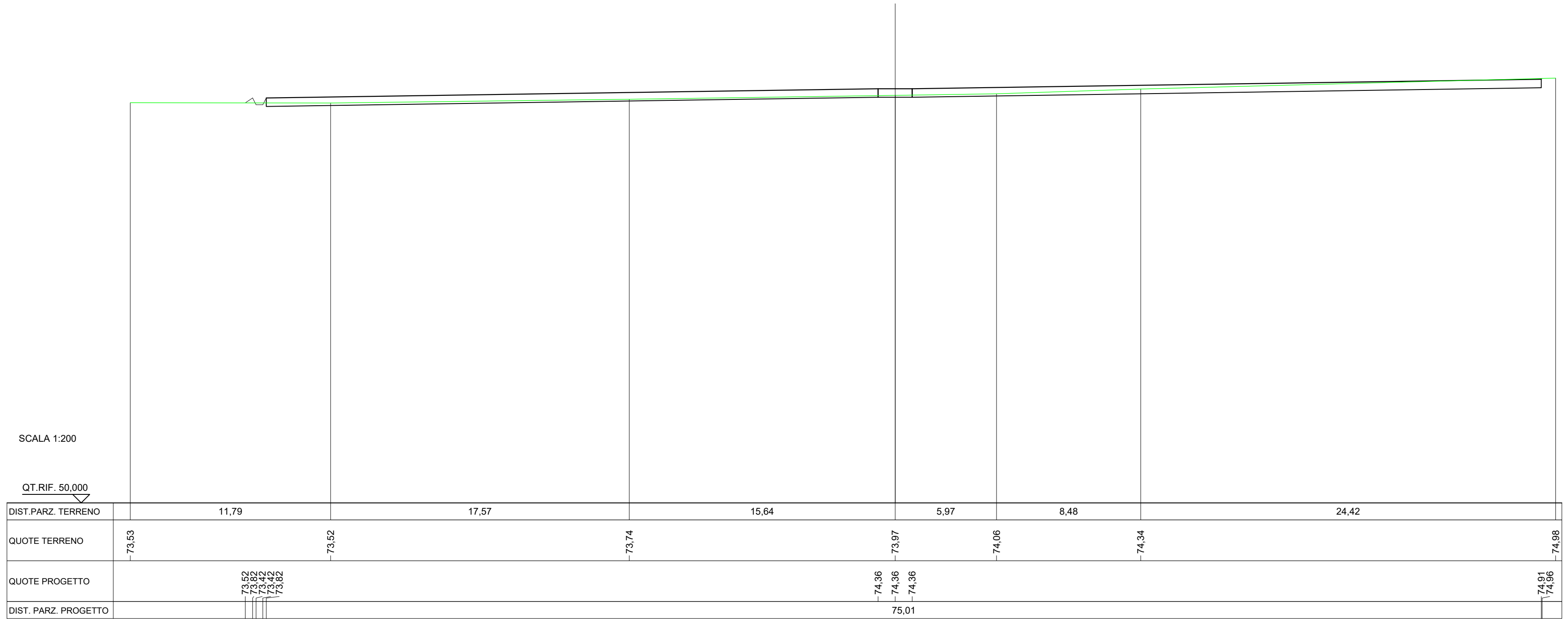
QUOTE TERRENO	75,04		75,11	75,04		74,68	
DIST.PARZIALI TERRENO		22,69		2,80		14,85	
QUOTE PROGETTO			75,11	73,45	73,45	73,45	74,80
DIST. PARZIALI PROGETTO			1,66		11,50	1,35	

SCAVI E BONIFICHE	
SCAVO PER PIATTAFORMA	16,614 m ²
SCAVO PER PARETI TRINCEA	0,001 m ²
FOSSO	0,049 m ²
RILEVATI	
RILEVATO PER SCARPATE	0,106 m ²
SOVRASTRUTTURA STRADALE	
MISTO STABILIZZATO	37,506 m ²

SEZIONE N.: 8
 QT. PROGETTO: 74,355

SCALA 1:200

QT.RIF. 50,000



DIST.PARZ. TERRENO	11,79	17,57	15,64	5,97	8,48	24,42	
QUOTE TERRENO	-73,53	-73,52	-73,74	-73,97	-74,06	-74,34	-74,98
QUOTE PROGETTO		73,52 73,82 73,42 73,42 73,82			74,36 74,36 74,36		74,91 74,96
DIST. PARZ. PROGETTO				75,01			

SCAVI E BONIFICHE	
SCAVO PER PIATTAFORMA	11,786 m ²
SCAVO PER PARETI TRINCEA	0,001 m ²
SCAVO PER PLINTO	69,179 m ²
RILEVATI	
RILEVATO PER SCARPATE	0,302 m ²
SOVRASTRUTTURA STRADALE	
MISTO STABILIZZATO	41,167 m ²

SEZIONE N.: 9
 QT. PROGETTO: 74,355

MM05 Fondazione

SCALA 1:200

QT.RIF. 50,000

DIST.PARZ. TERRENO	7,00	31,84	13,20	17,67	15,25	
QUOTE TERRENO	-73,33	-73,42	-73,89	-74,09	-74,67	-75,08
QUOTE PROGETTO	-73,34 -73,82 -73,42 -73,82 -73,82	-73,94	-74,03	-74,16	-74,36 -74,36 -74,36	-75,02 -75,06
DIST. PARZ. PROGETTO	0,72			82,33		

