


REGIONE  
PUGLIA



Provincia di  
Taranto



Committente:

**Manduria-Oria Wind Energy S.r.l.**

via Sardegna, 40  
00187 Roma (RM)  
P.IVA/C.F. 15856951007

Documento:

**PROGETTO DEFINITIVO**

Titolo del Progetto:

**PARCO EOLICO "MANDURIA"**

Elaborato:

**Sezioni trasversali Asse 4**

ID PROGETTO	DISCIPLINA	CAPITOLO	TIPO	REVISIONE	SCALA	FORMATO
IT-VesMaO-Gem	CW	RD	DW	0	1:200	A4

NOME FILE:

IT-VesMaO-Gem-CW-RD-DW-05.20-Rev.0

**Progettazione:**



**Ing. Saverio Pagliuso**

**Ing. Mario Francesco Perri**

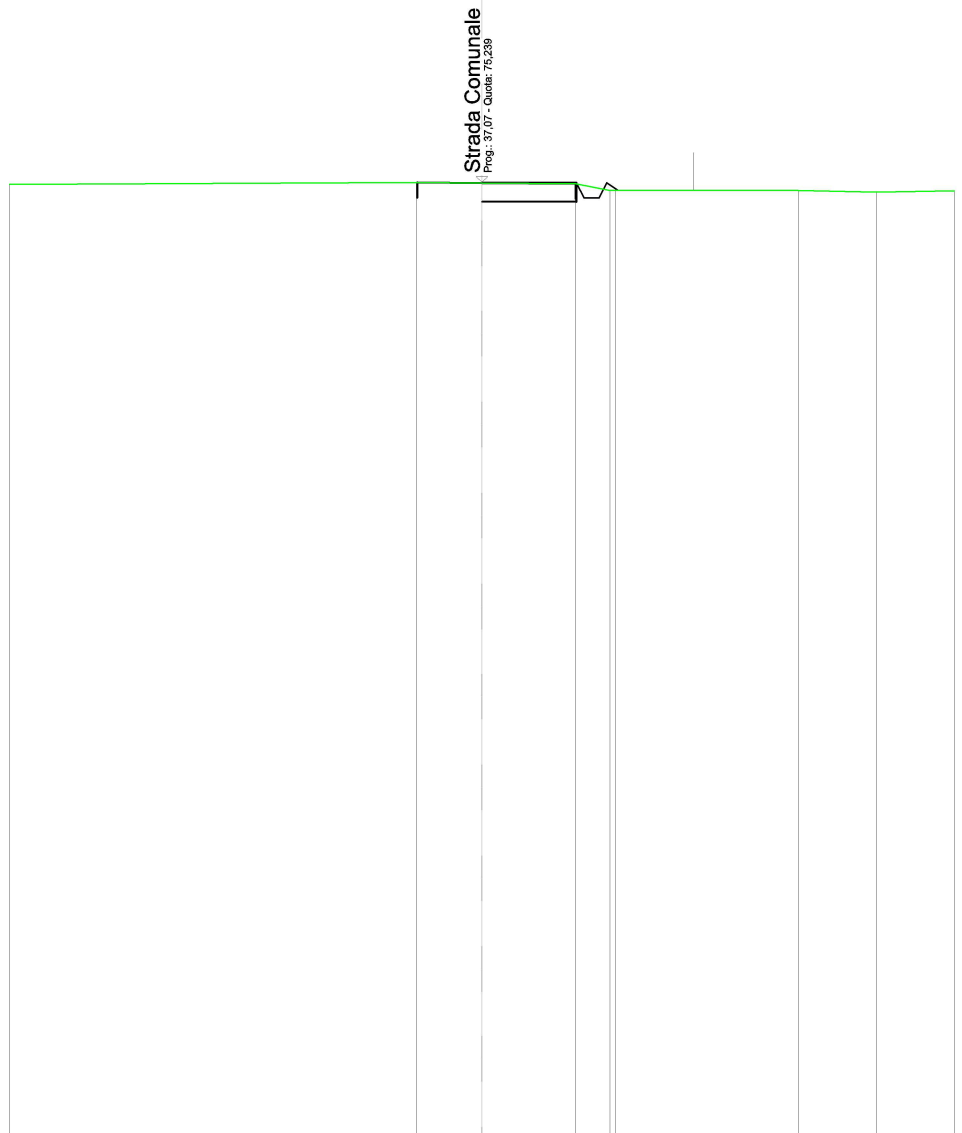
**Ing. Giorgio Salatino**

**Ing. Claudio Coscarella**

Rev:	Prima Emissione	Descrizione Revisione	Redatto	Controllato	Approvato
00	10/2021	PRIMA EMISSIONE	GEMSA	GEMSA	MANDURIA-ORIA

SCAVI E BONIFICHE	
SCAVO PER PIATTAFORMA	1,212 m <sup>2</sup>
FOSSO	0,161 m <sup>2</sup>
RILEVATI	
RILEVATO PER PIATTAFORMA	0,000 m <sup>2</sup>
RILEVATO PER SCARPATE	0,037 m <sup>2</sup>
SOVRASTRUTTURA STRADALE	
MISTO STABILIZZATO	1,288 m <sup>2</sup>

SEZIONE N.: 1  
 QT. PROGETTO: 75,224  
 DIST.PROG.: 0,00  
 DIST.SUCC.: 50,00



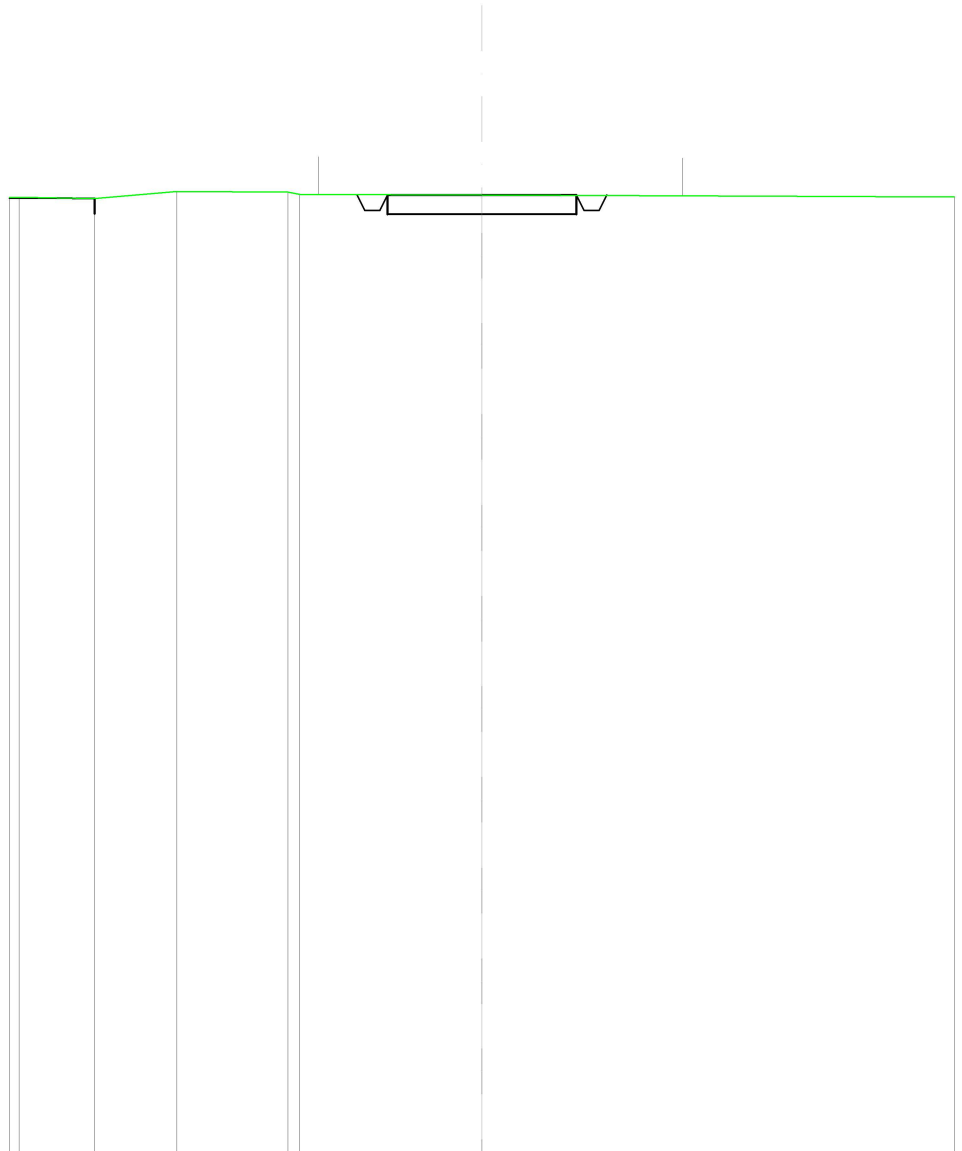
SCALA 1:200

QT.RIF. 50,000

QUOTE TERRENO	75,23	75,22	75,20	75,02	75,03	75,02	74,98
DIST.PARZIALI TERRENO	1,73	2,48	0,91	4,83	2,06		
QUOTE PROGETTO	75,23	75,22	75,22	74,82	75,22	75,03	
DIST. PARZIALI PROGETTO		4,21					

SCAVI E BONIFICHE	
SCAVO PER PIATTAFORMA	2,536 m <sup>2</sup>
FOSSO	0,485 m <sup>2</sup>
SOVRASTRUTTURA STRADALE	
MISTO STABILIZZATO	2,500 m <sup>2</sup>

SEZIONE N.: 2  
 QT. PROGETTO: 75,374  
 DIST.PROG.: 50,00  
 DIST.PREC.: 50,00  
 DIST.SUCC.: 50,00



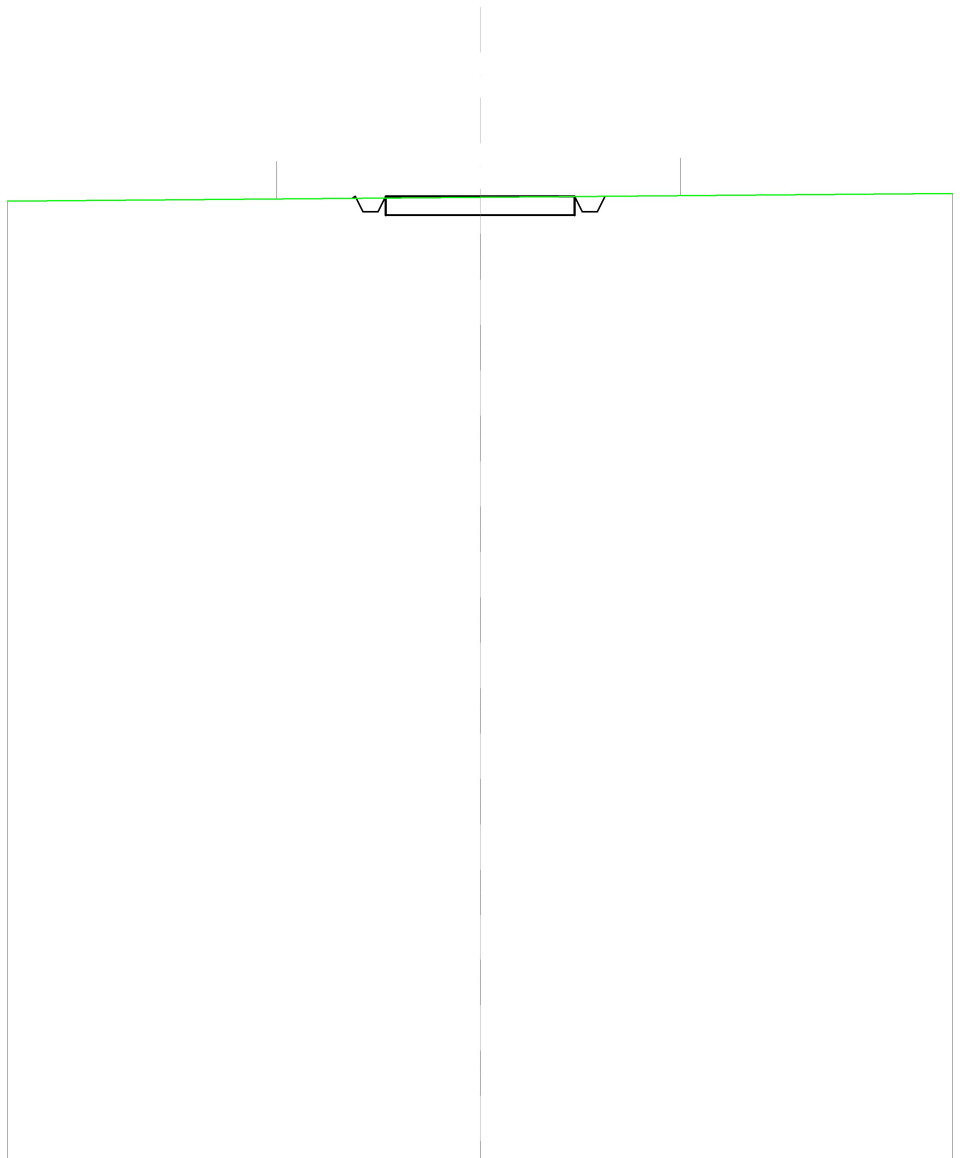
SCALA 1:200

QT.RIF. 50,000

QUOTE TERRENO	75,29	75,47	75,45 75,39	75,38
DIST.PARZIALI TERRENO	2,18	2,94	4,82	
QUOTE PROGETTO	75,29		75,39 75,37 74,97 74,97 75,37	75,37 75,37 74,97 75,37
DIST. PARZIALI PROGETTO			5,00	

SCAVI E BONIFICHE	
SCAVO PER PIATTAFORMA	2,388 m <sup>2</sup>
FOSSO	0,445 m <sup>2</sup>
RILEVATI	
RILEVATO PER SCARPATE	0,003 m <sup>2</sup>
SOVRASTRUTTURA STRADALE	
MISTO STABILIZZATO	2,500 m <sup>2</sup>

SEZIONE N.: 3  
 QT. PROGETTO: 75,536  
 DIST.PROG.: 100,00  
 DIST.PREC.: 50,00  
 DIST.SUCC.: 50,00



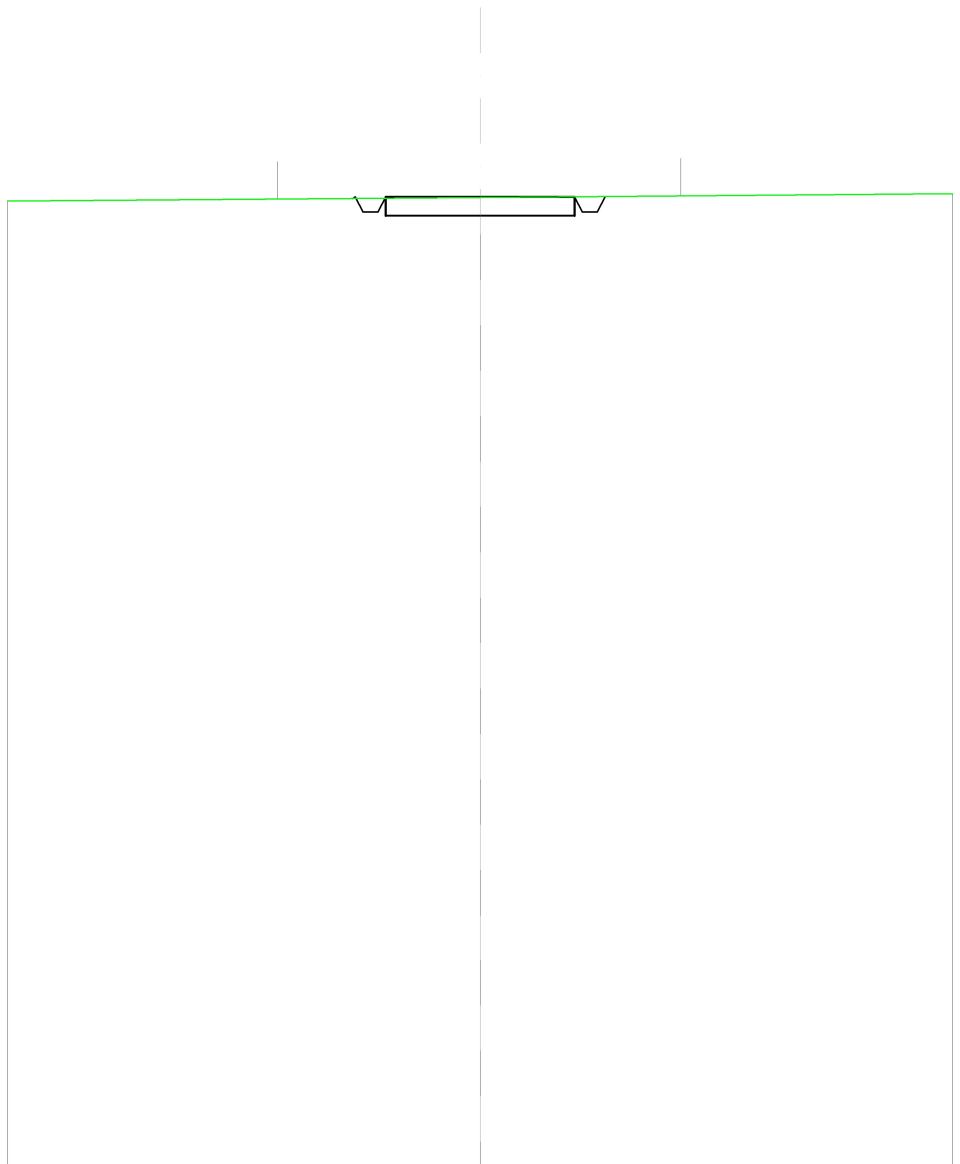
SCALA 1:200

QT.RIF. 50,000

QUOTE TERRENO	75,51
DIST.PARZIALI TERRENO	
QUOTE PROGETTO	75,49 75,54 75,14 75,14 75,54
DIST. PARZIALI PROGETTO	5,00

SCAVI E BONIFICHE	
SCAVO PER PIATTAFORMA	2,404 m <sup>2</sup>
FOSSO	0,451 m <sup>2</sup>
RILEVATI	
RILEVATO PER SCARPATE	0,002 m <sup>2</sup>
SOVRASTRUTTURA STRADALE	
MISTO STABILIZZATO	2,500 m <sup>2</sup>

SEZIONE N.: 4  
 QT. PROGETTO: 75,685  
 DIST.PROG.: 150,00  
 DIST.PREC.: 50,00  
 DIST.SUCC.: 50,00



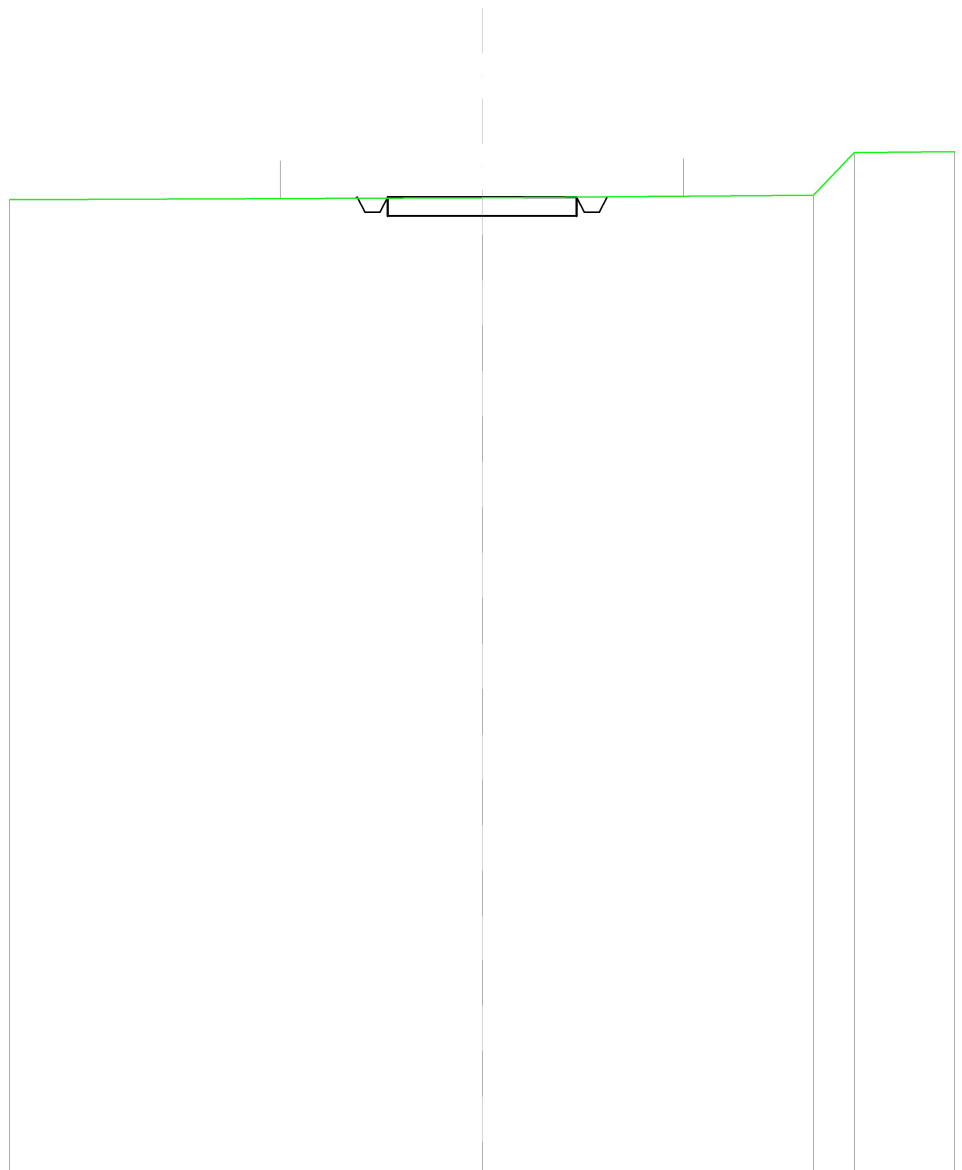
SCALA 1:200

QT.RIF. 50,000

QUOTE TERRENO	75,67	
DIST.PARZIALI TERRENO		
QUOTE PROGETTO	75,64 75,68 75,28 75,28 75,68	75,68 75,68 75,28 75,28 75,68 75,69
DIST. PARZIALI PROGETTO	5,00	

SCAVI E BONIFICHE	
SCAVO PER PIATTAFORMA	2,452 m <sup>2</sup>
FOSSO	0,469 m <sup>2</sup>
RILEVATI	
RILEVATO PER SCARPATE	0,001 m <sup>2</sup>
SOVRASTRUTTURA STRADALE	
MISTO STABILIZZATO	2,500 m <sup>2</sup>

SEZIONE N.: 5  
 QT. PROGETTO: 75,833  
 DIST.PROG.: 200,00  
 DIST.PREC.: 50,00  
 DIST.SUCC.: 50,00



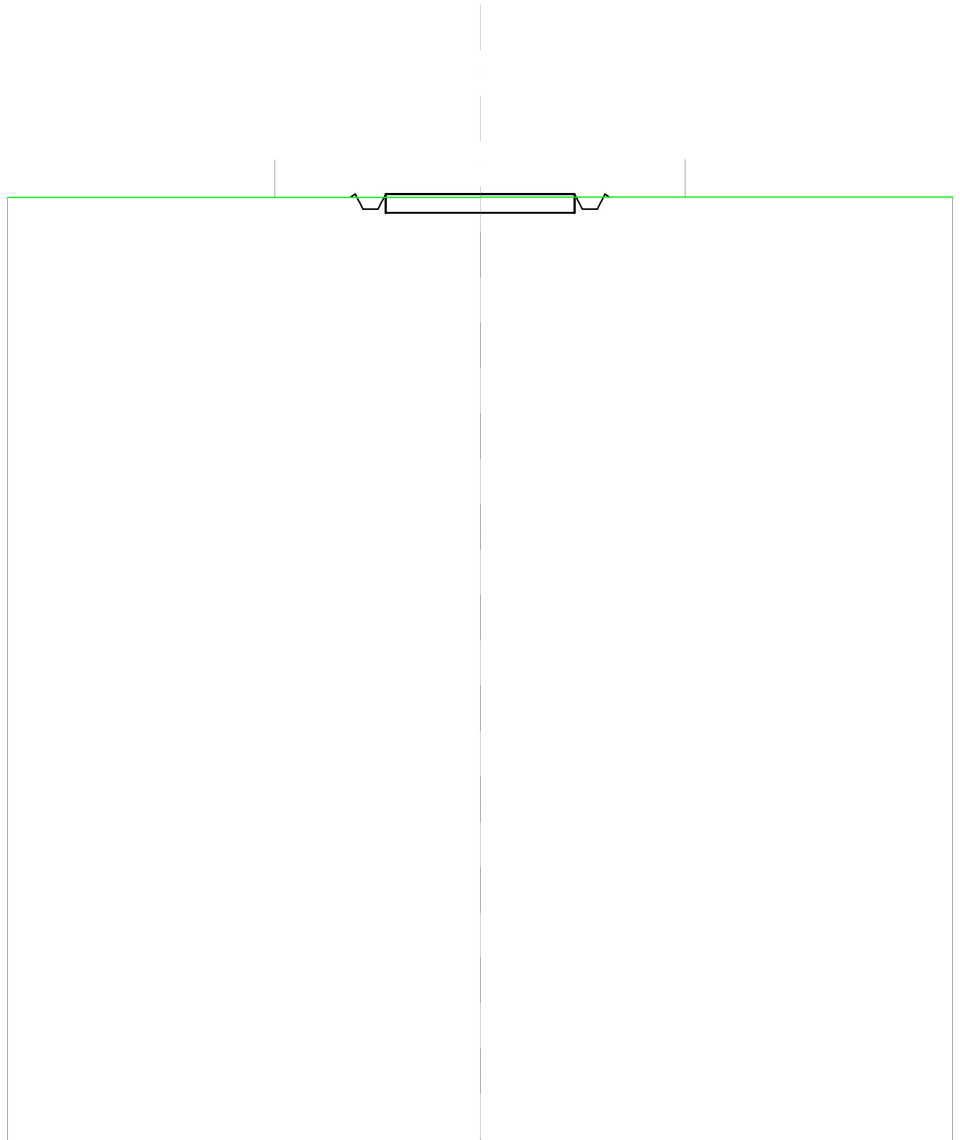
SCALA 1:200

QT.RIF. 50,000

QUOTE TERRENO		75,82		75,89	77,02
DIST.PARZIALI TERRENO			8,76	1,08	
QUOTE PROGETTO		75,83	75,83	75,83	75,85
DIST. PARZIALI PROGETTO		5,00			

SCAVI E BONIFICHE	
SCAVO PER PIATTAFORMA	2,083 m <sup>2</sup>
FOSSO	0,353 m <sup>2</sup>
RILEVATI	
RILEVATO PER SCARPATE	0,018 m <sup>2</sup>
SOVRASTRUTTURA STRADALE	
MISTO STABILIZZATO	2,500 m <sup>2</sup>

SEZIONE N.: 6  
 QT. PROGETTO: 75,124  
 DIST.PROG.: 250,00  
 DIST.PREC.: 50,00  
 DIST.SUCC.: 50,00




SCALA 1:200

QT.RIF. 50,000

QUOTE TERRENO	75,04
DIST.PARZIALI TERRENO	
QUOTE PROGETTO	75,04 75,12 74,72 75,12 75,12 74,72 75,12 75,04
DIST. PARZIALI PROGETTO	5,00

SCAVI E BONIFICHE	
SCAVO PER PIATTAFORMA	2,501 m <sup>2</sup>
FOSSO	0,480 m <sup>2</sup>
SOVRASTRUTTURA STRADALE	
MISTO STABILIZZATO	2,500 m <sup>2</sup>

SEZIONE N.: 7  
 QT. PROGETTO: 74,492  
 DIST.PROG.: 300,00  
 DIST.PREC.: 50,00  
 DIST.SUCC.: 50,00



SCALA 1:200


QT.RIF. 50,000

QUOTE TERRENO	74,49	
DIST.PARZIALI TERRENO		
QUOTE PROGETTO	74,49 74,49 74,09 74,09 74,49	74,49 74,49 74,09 74,09 74,49
DIST. PARZIALI PROGETTO	5,00	5,00



SCAVI E BONIFICHE	
SCAVO PER PIATTAFORMA	2,517 m <sup>2</sup>
FOSSO	0,486 m <sup>2</sup>
SOVRASTRUTTURA STRADALE	
MISTO STABILIZZATO	2,500 m <sup>2</sup>

SEZIONE N.: 8  
 QT. PROGETTO: 73,971  
 DIST.PROG.: 350,00  
 DIST.PREC.: 50,00  
 DIST.SUCC.: 50,00




SCALA 1:200

QT.RIF. 50,000

QUOTE TERRENO	73,97	
DIST.PARZIALI TERRENO		
QUOTE PROGETTO	73,97	73,97
DIST. PARZIALI PROGETTO	5,00	5,00

SCAVI E BONIFICHE	
SCAVO PER PIATTAFORMA	2,500 m <sup>2</sup>
FOSSO	0,481 m <sup>2</sup>
SOVRASTRUTTURA STRADALE	
MISTO STABILIZZATO	2,500 m <sup>2</sup>

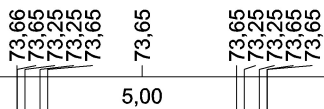
SEZIONE N.: 9  
 QT. PROGETTO: 73,654  
 DIST.PROG.: 400,00  
 DIST.PREC.: 50,00  
 DIST.SUCC.: 50,00



SCALA 1:200

QT.RIF. 50,000

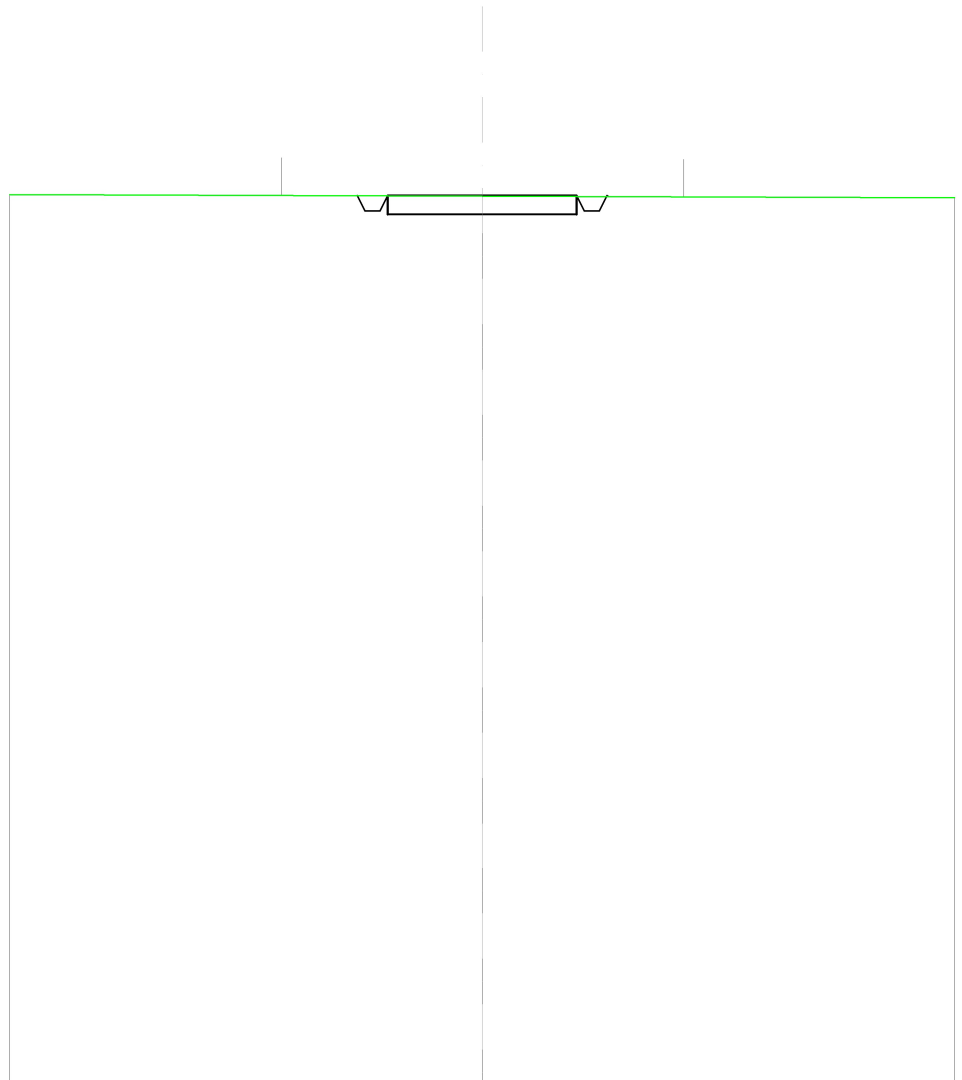
QUOTE TERRENO										73,65
DIST.PARZIALI TERRENO										
QUOTE PROGETTO										
DIST. PARZIALI PROGETTO										



5,00

SCAVI E BONIFICHE	
SCAVO PER PIATTAFORMA	2,437 m <sup>2</sup>
FOSSO	0,460 m <sup>2</sup>
RILEVATI	
RILEVATO PER SCARPATE	0,001 m <sup>2</sup>
SOVRASTRUTTURA STRADALE	
MISTO STABILIZZATO	2,500 m <sup>2</sup>

SEZIONE N.: 10  
 QT. PROGETTO: 73,496  
 DIST.PROG.: 450,00  
 DIST.PREC.: 50,00  
 DIST.SUCC.: 50,00



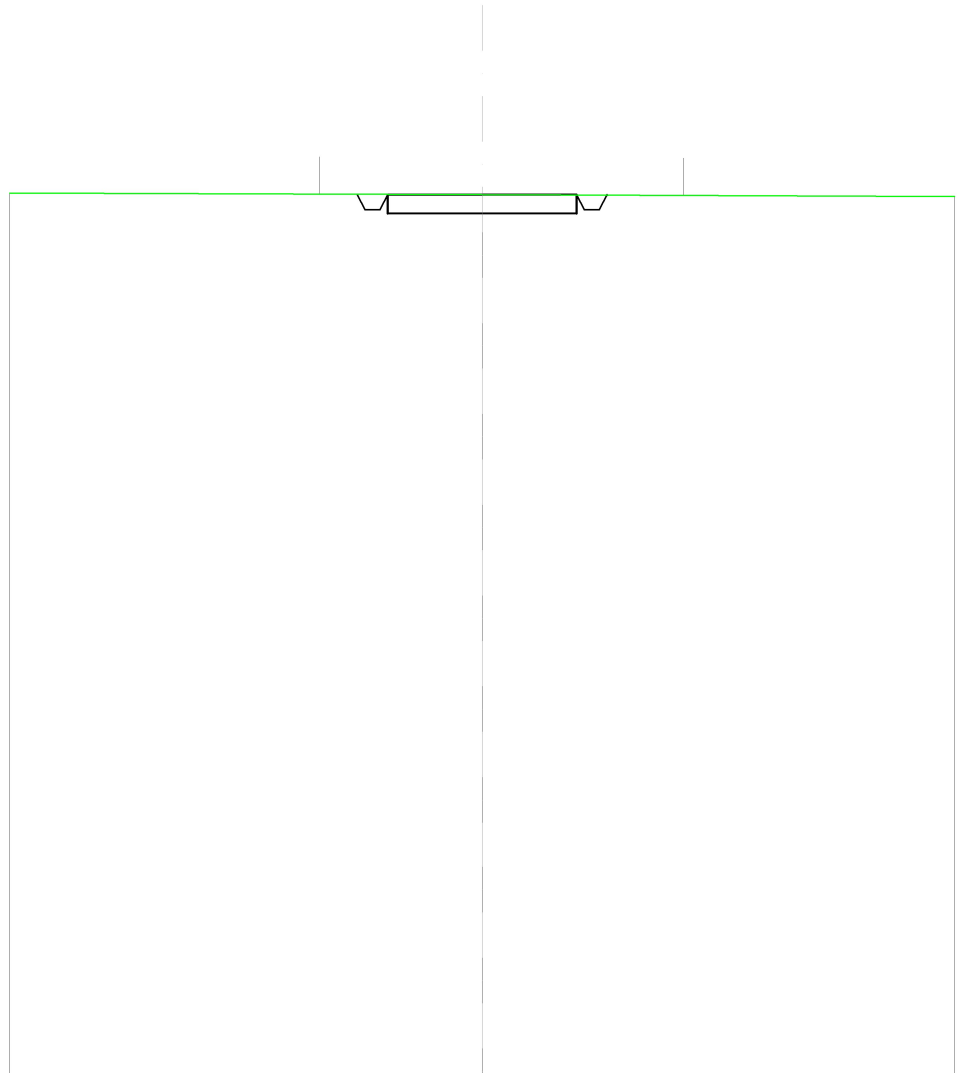
SCALA 1:200

QT.RIF. 50,000

QUOTE TERRENO	73,48
DIST.PARZIALI TERRENO	
QUOTE PROGETTO	73,49 73,50 73,10 73,10 73,50
DIST. PARZIALI PROGETTO	5,00

SCAVI E BONIFICHE	
SCAVO PER PIATTAFORMA	2,480 m <sup>2</sup>
FOSSO	0,474 m <sup>2</sup>
RILEVATI	
RILEVATO PER SCARPATE	0,000 m <sup>2</sup>
SOVRASTRUTTURA STRADALE	
MISTO STABILIZZATO	2,500 m <sup>2</sup>

SEZIONE N.: 11  
 QT. PROGETTO: 73,337  
 DIST.PROG.: 500,00  
 DIST.PREC.: 50,00  
 DIST.SUCC.: 50,00



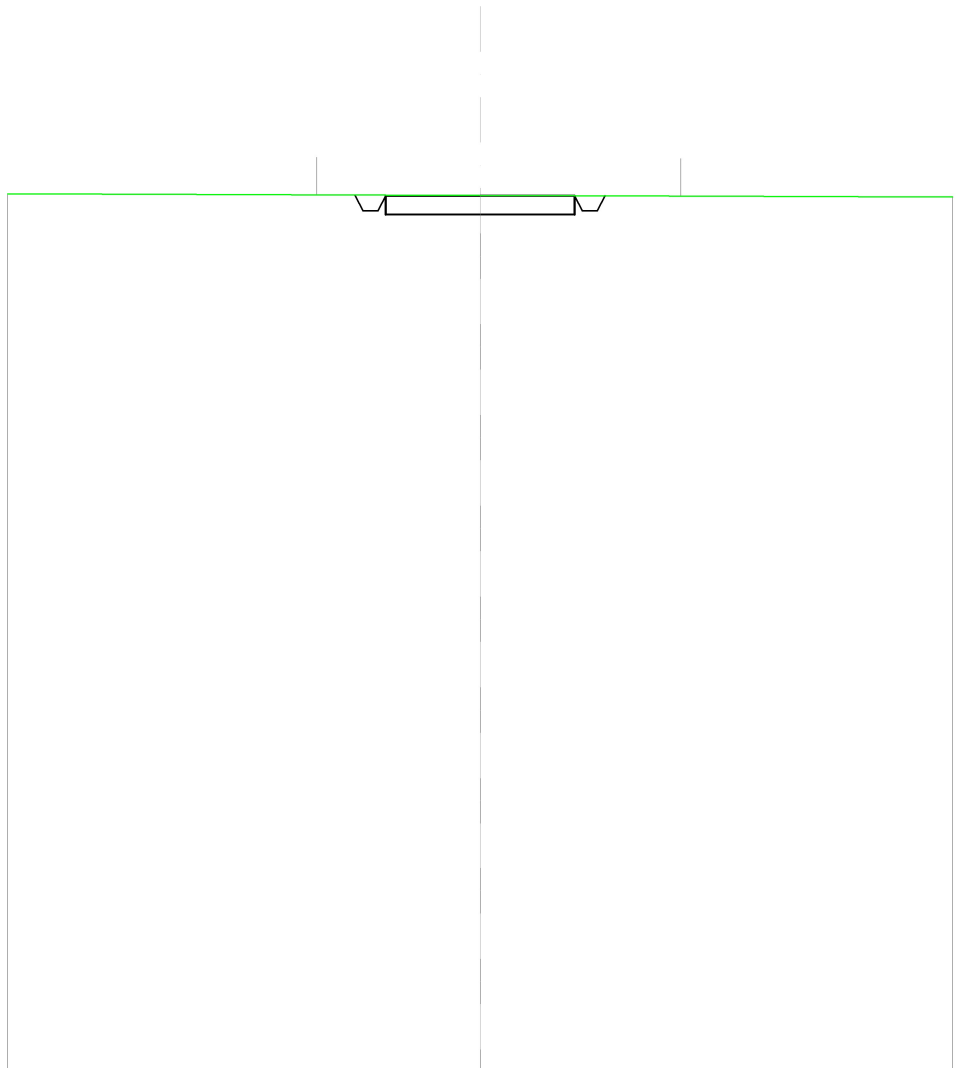
SCALA 1:200

QT.RIF. 50,000

QUOTE TERRENO	73,33
DIST.PARZIALI TERRENO	
QUOTE PROGETTO	73,34 73,34 72,94 72,94 73,34 73,34 73,34 72,94 72,94 73,34 73,32
DIST. PARZIALI PROGETTO	5,00

SCAVI E BONIFICHE	
SCAVO PER PIATTAFORMA	2,523 m <sup>2</sup>
SCAVO PER PARETI TRINCEA	0,000 m <sup>2</sup>
FOSSO	0,487 m <sup>2</sup>
SOVRASTRUTTURA STRADALE	
MISTO STABILIZZATO	2,500 m <sup>2</sup>

SEZIONE N.: 12  
 QT. PROGETTO: 73,179  
 DIST.PROG.: 550,00  
 DIST.PREC.: 50,00  
 DIST.SUCC.: 50,00



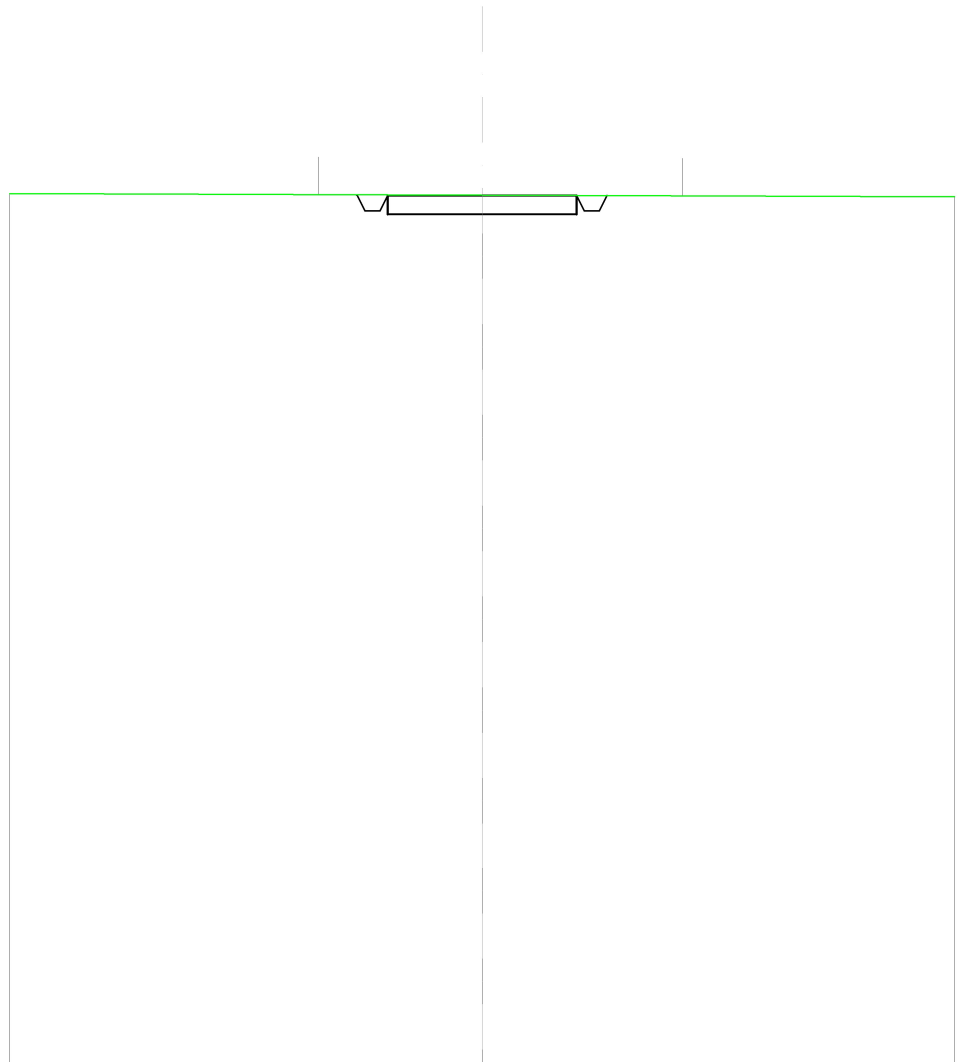
SCALA 1:200

QT.RIF. 50,000

QUOTE TERRENO		73,18	
DIST.PARZIALI TERRENO			
QUOTE PROGETTO	73,19 73,18 72,78 72,78 73,18	73,18	73,18 72,78 72,78 73,18 73,17
DIST. PARZIALI PROGETTO		5,00	

SCAVI E BONIFICHE	
SCAVO PER PIATTAFORMA	2,566 m <sup>2</sup>
SCAVO PER PARETI TRINCEA	0,000 m <sup>2</sup>
FOSSO	0,501 m <sup>2</sup>
SOVRASTRUTTURA STRADALE	
MISTO STABILIZZATO	2,500 m <sup>2</sup>

SEZIONE N.: 13  
 QT. PROGETTO: 73,020  
 DIST.PROG.: 600,00  
 DIST.PREC.: 50,00  
 DIST.SUCC.: 50,00



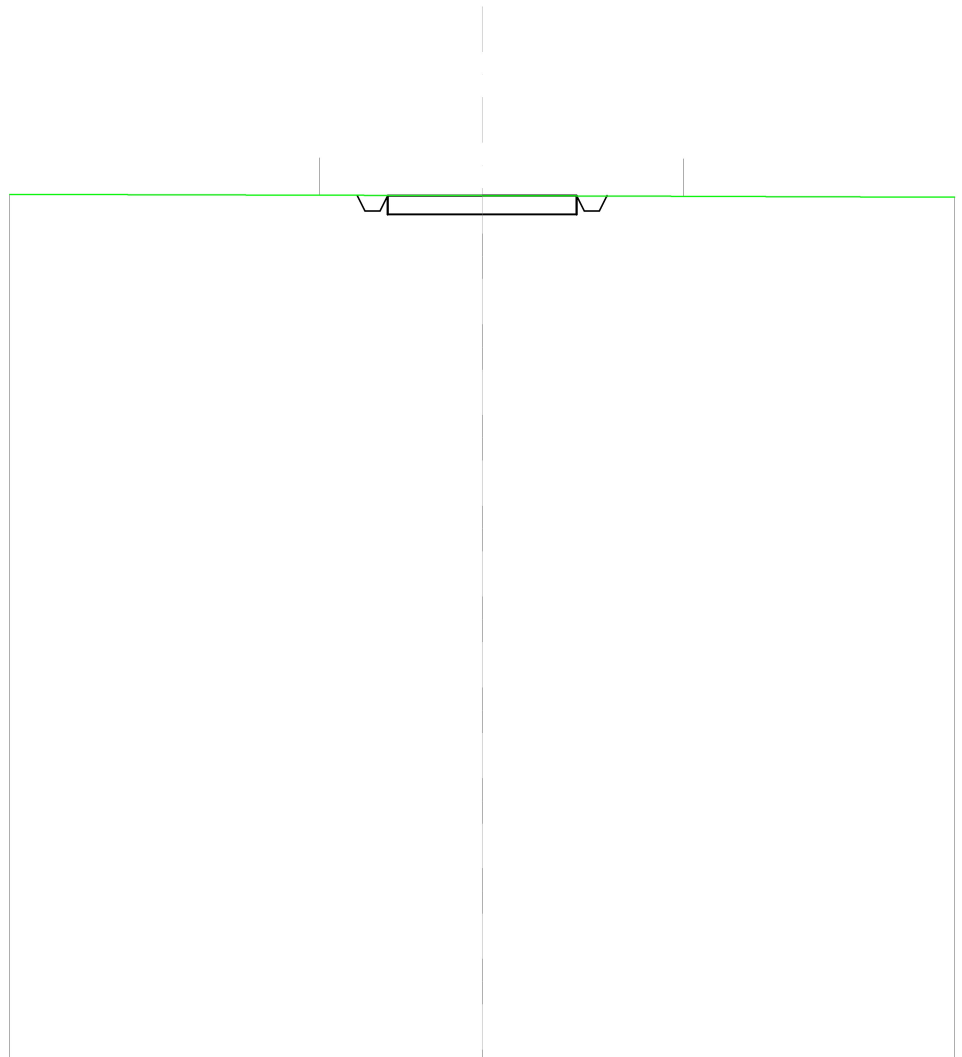
SCALA 1:200

QT.RIF. 50,000

QUOTE TERRENO		73,03	
DIST.PARZIALI TERRENO			
QUOTE PROGETTO	73,05 73,02 72,62 72,62 73,02	73,02	73,02 72,62 73,02 73,02
DIST. PARZIALI PROGETTO		5,00	

SCAVI E BONIFICHE	
SCAVO PER PIATTAFORMA	2,497 m <sup>2</sup>
FOSSO	0,479 m <sup>2</sup>
RILEVATI	
RILEVATO PER SCARPATE	0,000 m <sup>2</sup>
SOVRASTRUTTURA STRADALE	
MISTO STABILIZZATO	2,500 m <sup>2</sup>

SEZIONE N.: 14  
 QT. PROGETTO: 72,885  
 DIST.PROG.: 650,00  
 DIST.PREC.: 50,00  
 DIST.SUCC.: 50,00



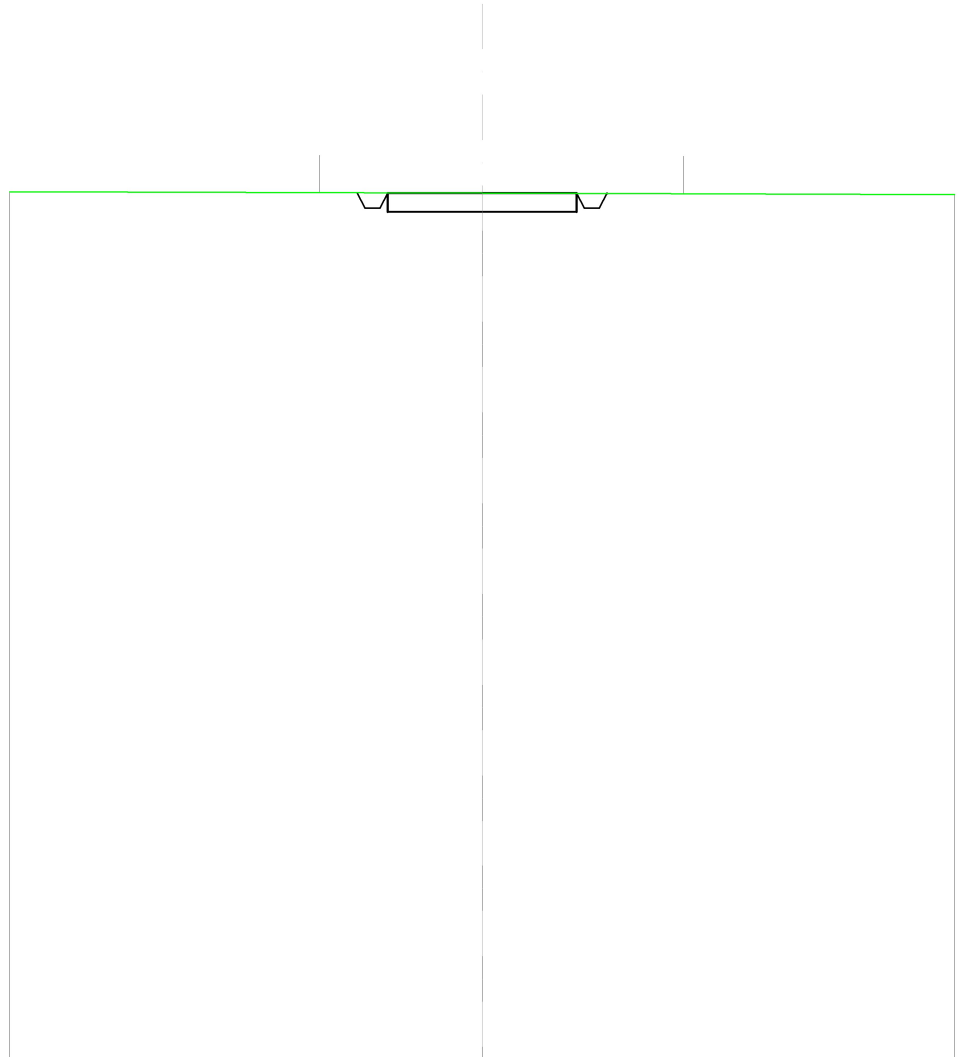
SCALA 1:200

QT.RIF. 50,000

QUOTE TERRENO	72,88
DIST.PARZIALI TERRENO	
QUOTE PROGETTO	72,89 72,88 72,48 72,48 72,88
DIST. PARZIALI PROGETTO	5,00

SCAVI E BONIFICHE	
SCAVO PER PIATTAFORMA	2,487 m <sup>2</sup>
FOSSO	0,476 m <sup>2</sup>
RILEVATI	
RILEVATO PER SCARPATE	0,000 m <sup>2</sup>
SOVRASTRUTTURA STRADALE	
MISTO STABILIZZATO	2,500 m <sup>2</sup>

SEZIONE N.: 15  
 QT. PROGETTO: 72,955  
 DIST.PROG.: 700,00  
 DIST.PREC.: 50,00  
 DIST.SUCC.: 25,00



SCALA 1:200

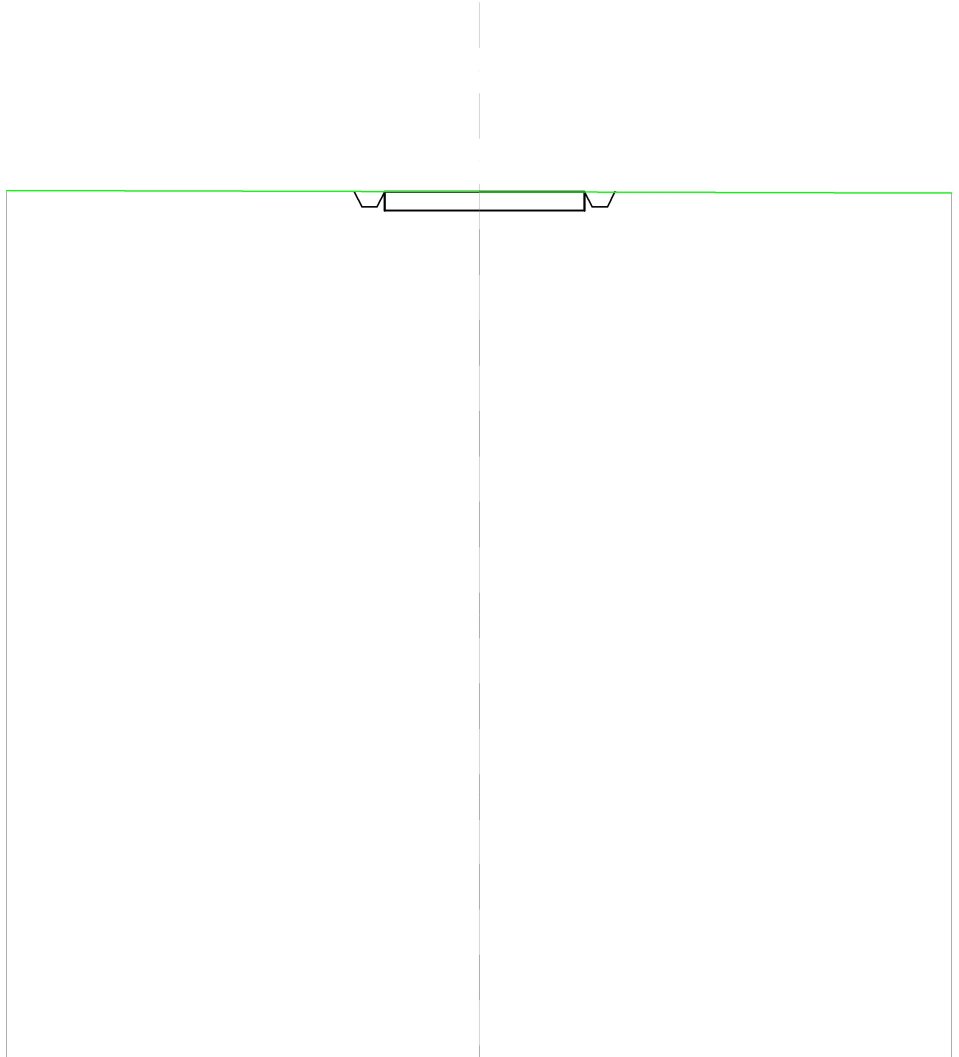
QT.RIF. 50,000

QUOTE TERRENO	72,95
DIST.PARZIALI TERRENO	
QUOTE PROGETTO	72,96    72,96    72,56    72,56    72,96    72,96    72,56    72,96    72,94
DIST. PARZIALI PROGETTO	5,00



SCAVI E BONIFICHE	
SCAVO PER PIATTAFORMA	2,635 m <sup>2</sup>
FOSSO	0,479 m <sup>2</sup>
RILEVATI	
RILEVATO PER SCARPATE	0,000 m <sup>2</sup>
SOVRASTRUTTURA STRADALE	
MISTO STABILIZZATO	2,643 m <sup>2</sup>

SEZIONE N.: 16  
 QT. PROGETTO: 72,991  
 DIST.PROG.: 725,00  
 DIST.PREC.: 25,00  
 DIST.SUCC.: 40,06



SCALA 1:200

QT.RIF. 50,000

QUOTE TERRENO	72,99	
DIST.PARZIALI TERRENO		
QUOTE PROGETTO	73,00 72,99 72,59 72,59 72,99	72,99 72,99 72,59 72,99 72,98
DIST. PARZIALI PROGETTO	5,29	