

REGIONE
PUGLIA



Provincia di
Taranto



Committente:

Manduria-Oria Wind Energy S.r.l.
via Sardegna, 40
00187 Roma (RM)
P.IVA/C.F. 15856951007

Documento:

PROGETTO DEFINITIVO

Titolo del Progetto:

PARCO EOLICO "MANDURIA"

Elaborato:

**Sezioni trasversali
ALL 8**

ID PROGETTO	DISCIPLINA	CAPITOLO	TIPO	REVISIONE	SCALA	FORMATO
IT-VesMaO-Gem	CW	RD	DW	0	1:200	A4

NOME FILE:

IT-VesMaO-Gem-CW-RD-DW-08.08-Rev.0

Progettazione:



Ing. Saverio Pagliuso

Ing. Mario Francesco Perri

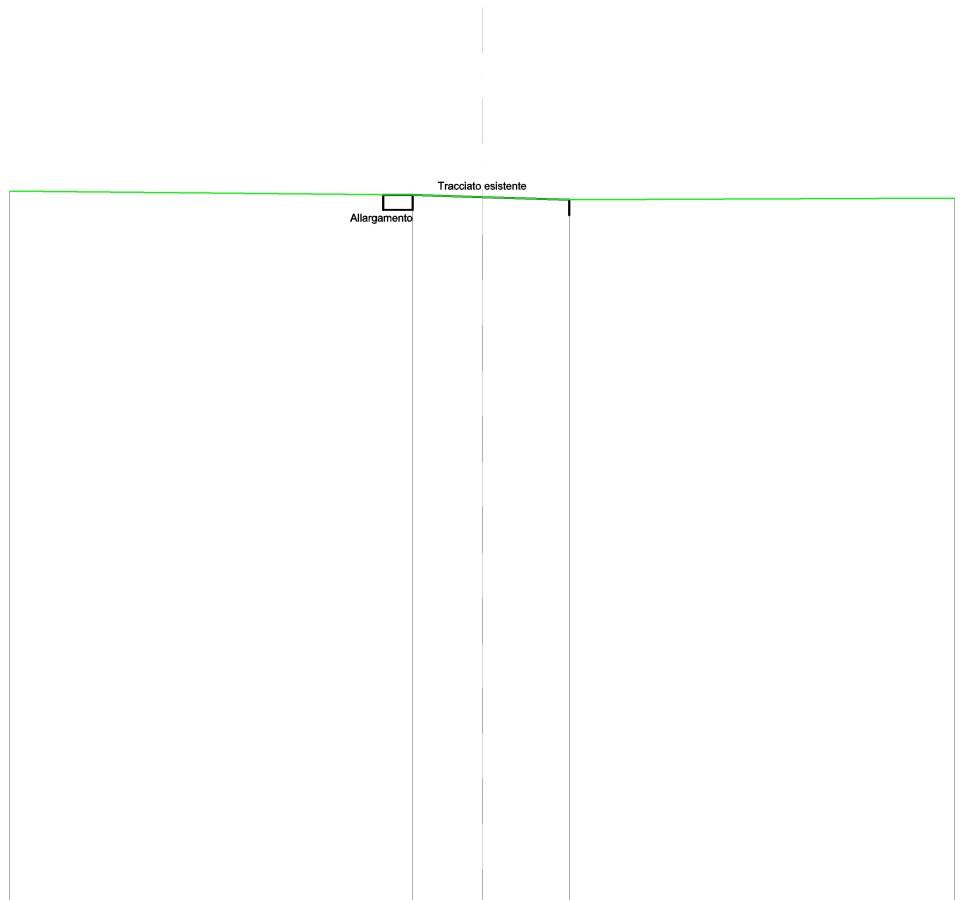
Ing. Giorgio Salatino

Ing. Claudio Coscarella

Rev:	Prima Emissione	Descrizione Revisione	Redatto	Controllato	Approvato
00	10/2021	PRIMA EMISSIONE	GEMSA	GEMSA	MANDURIA-ORIA

SCAVI E BONIFICHE	
SCAVO PER PIATTAFORMA	0,313 m ²
RILEVATI	
RILEVATO PER PIATTAFORMA	0,004 m ²
SOVRASTRUTTURA STRADALE	
MISTO STABILIZZATO	0,310 m ²

SEZIONE N.: 1
 QT. PROGETTO: 78,700
 DIST.PROG.: 50,00
 DIST.SUCC.: 24,71



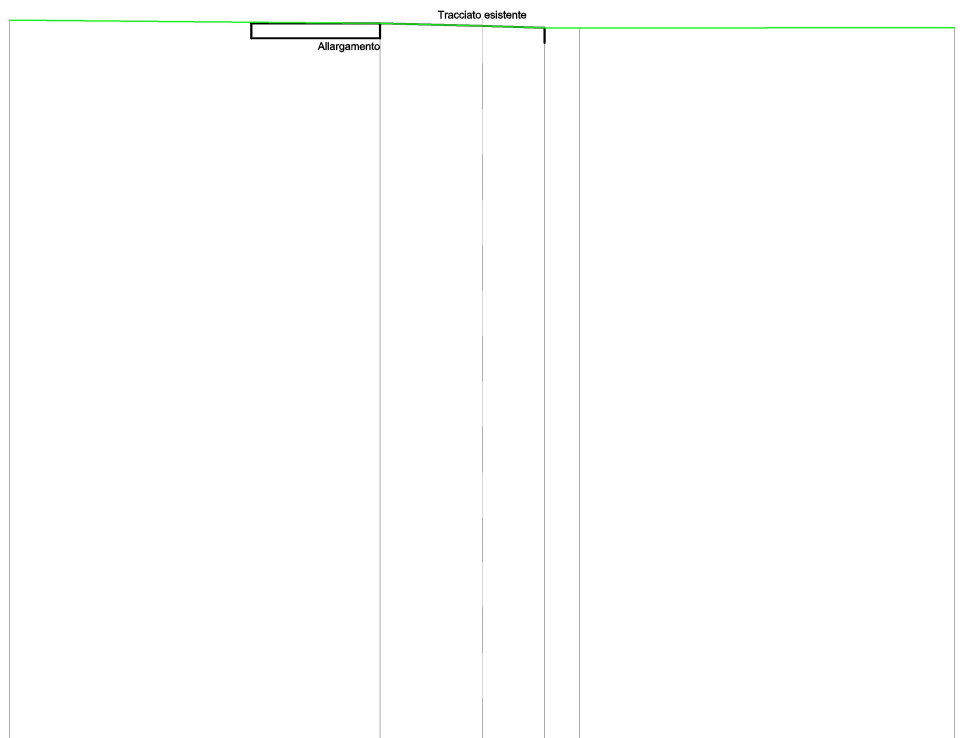
SCALA 1:200

QT.RIF. 60,000

QUOTE TERRENO	78,76	78,70	78,63
DIST.PARZIALI TERRENO	1,84	2,30	
QUOTE PROGETTO	78,76 78,76 78,76		78,63
DIST. PARZIALI PROGETTO	4,91		

SCAVI E BONIFICHE	
SCAVO PER PIATTAFORMA	1,411 m ²
SCAVO PER PARETI TRINCEA	0,001 m ²
RILEVATI	
RILEVATO PER PIATTAFORMA	0,008 m ²
SOVRASTRUTTURA STRADALE	
MISTO STABILIZZATO	1,363 m ²

SEZIONE N.: 2
 QT. PROGETTO: 78,941
 DIST.PROG.: 74,71
 DIST.PREC.: 24,71
 DIST.SUCC.: 25,29



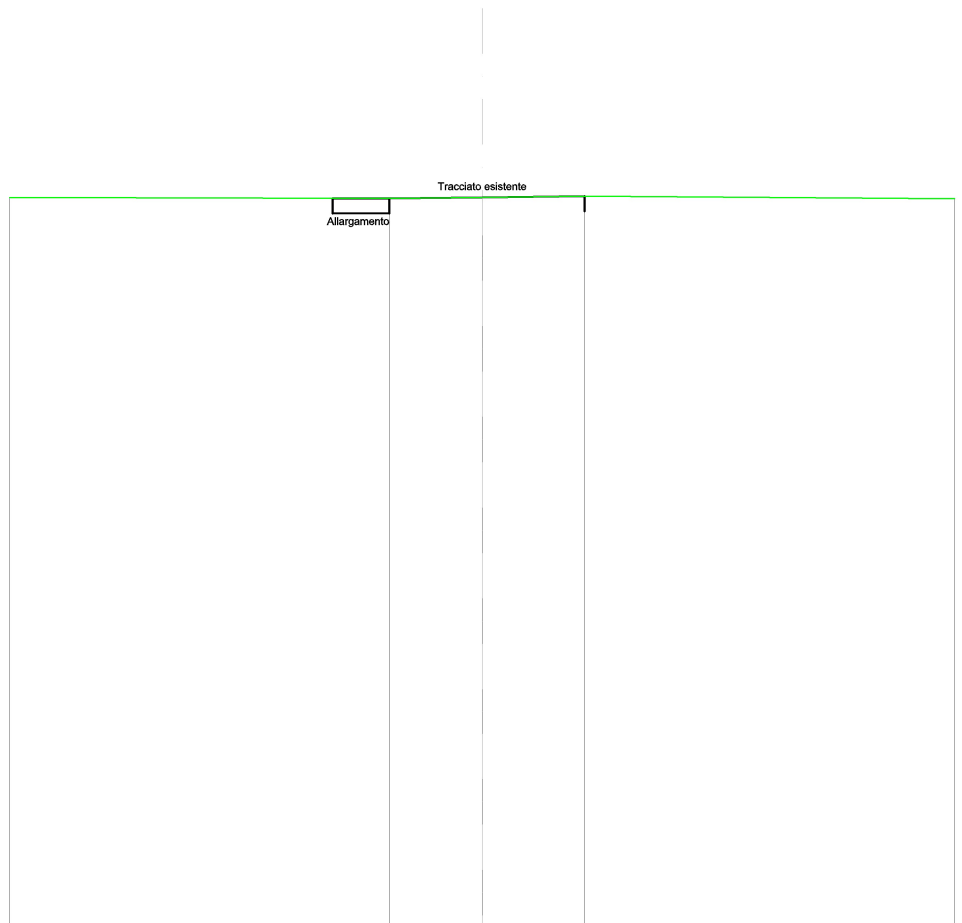
SCALA 1:200

QT.RIF. 60,000

QUOTE TERRENO		79,01	78,94	78,89	78,88
DIST.PARZIALI TERRENO			2,70	1,65	0,92
QUOTE PROGETTO	79,04 79,01	79,01		78,89	
DIST. PARZIALI PROGETTO			7,76		

SCAVI E BONIFICHE	
SCAVO PER PIATTAFORMA	0,602 m ²
RILEVATI	
RILEVATO PER PIATTAFORMA	0,004 m ²
SOVRASTRUTTURA STRADALE	
MISTO STABILIZZATO	0,600 m ²

SEZIONE N.: 3
 QT. PROGETTO: 79,295
 DIST.PROG.: 100,00
 DIST.PREC.: 25,29



SCALA 1:200

QT.RIF. 60,000

QUOTE TERRENO		79,27	79,30	79,33
DIST.PARZIALI TERRENO			2,45	2,71
QUOTE PROGETTO	79,28 79,27	79,27		79,33
DIST. PARZIALI PROGETTO			6,67	