


REGIONE
PUGLIA



Provincia di
Taranto



Committente:

Manduria-Oria Wind Energy S.r.l.

via Sardegna, 40
00187 Roma (RM)
P.IVA/C.F. 15856951007

Documento:

PROGETTO DEFINITIVO

Titolo del Progetto:

PARCO EOLICO "MANDURIA"

Elaborato:

**Sezioni trasversali
ALL 11**

ID PROGETTO	DISCIPLINA	CAPITOLO	TIPO	REVISIONE	SCALA	FORMATO
IT-VesMaO-Gem	CW	RD	DW	0	1:200	A4

NOME FILE:

IT-VesMaO-Gem-CW-RD-DW-08.11-Rev.0

Progettazione:



Ing. Saverio Pagliuso

Ing. Mario Francesco Perri

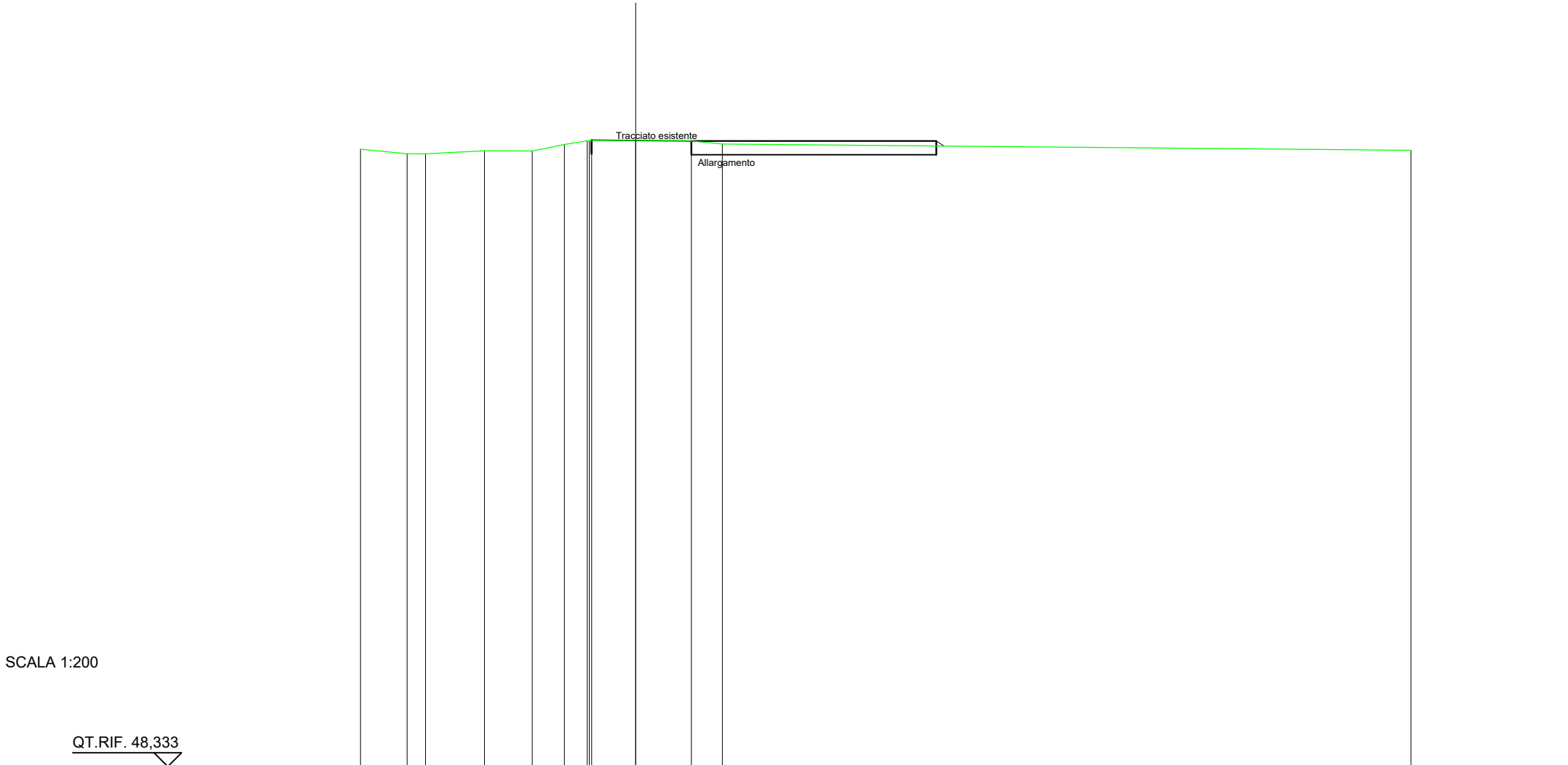
Ing. Giorgio Salatino

Ing. Claudio Coscarella

Rev:	Prima Emissione	Descrizione Revisione	Redatto	Controllato	Approvato
00	10/2021	PRIMA EMISSIONE	GEMSA	GEMSA	MANDURIA-ORIA

SCAVI E BONIFICHE	
SCAVO PER PIATTAFORMA	3,236 m ²
RILEVATI	
RILEVATO PER SCARPATE	0,026 m ²
SOVRASTRUTTURA STRADALE	
MISTO STABILIZZATO	4,450 m ²

SEZIONE N.: 1
 QT. PROGETTO: 71,085
 DIST.PROG.: 75,00
 DIST.SUCC.: 50,00



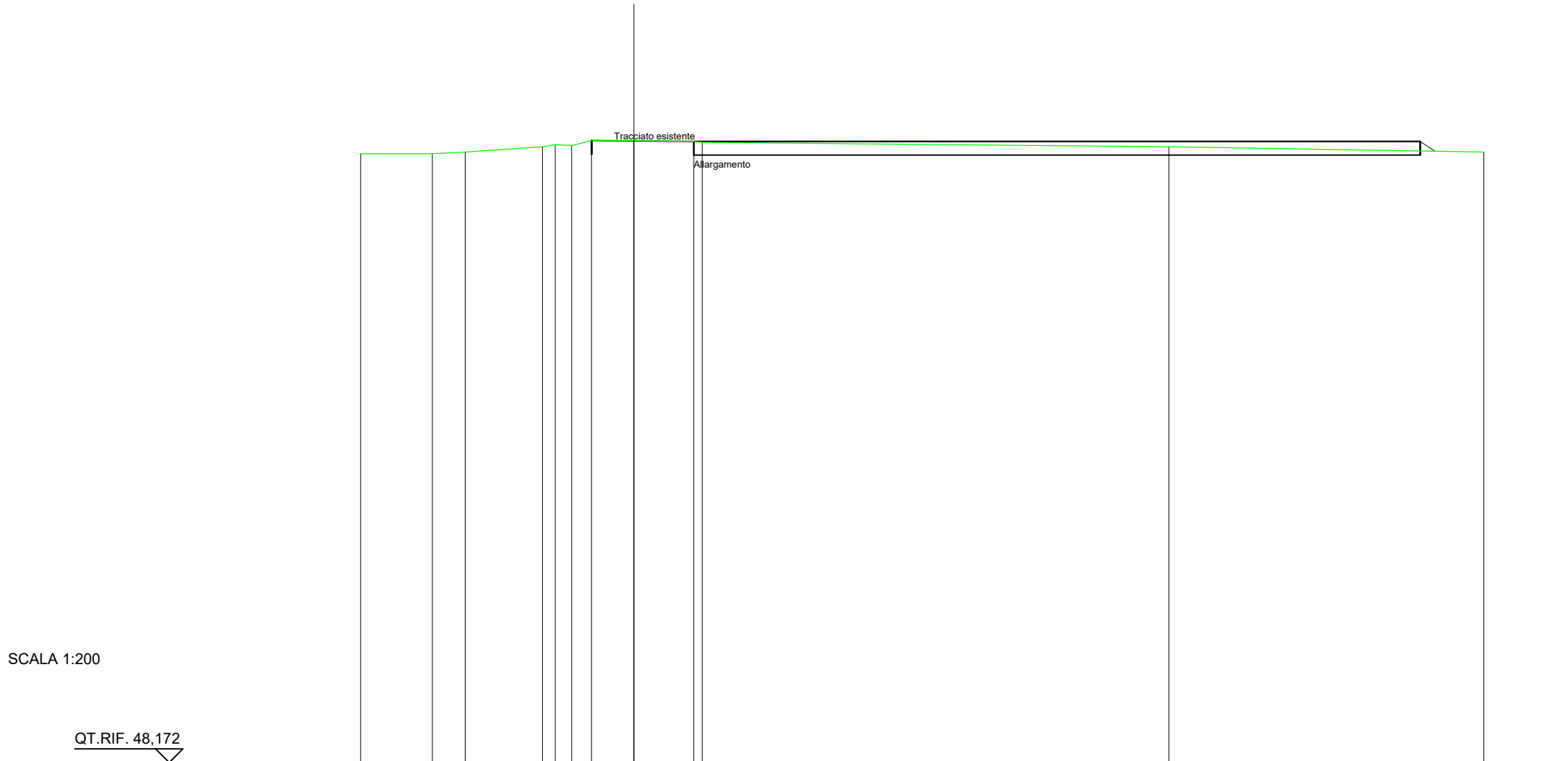
SCALA 1:200

QT.RIF. 48,333

QUOTE TERRENO	70,77	70,60	70,60	70,71	70,70	70,94	71,08	71,07	71,10	71,09	71,07	70,96	70,73		
DIST.PARZIALI TERRENO	1,70	0,66	2,14	1,74	1,17	0,83	1,60	2,03	1,12	25,02					
QUOTE PROGETTO												71,10	71,07	71,07	70,88
DIST. PARZIALI PROGETTO												12,53			

SCAVI E BONIFICHE	
SCAVO PER PIATTAFORMA	8,902 m ²
RILEVATI	
RILEVATO PER SCARPATE	0,094 m ²
SOVRASTRUTTURA STRADALE	
MISTO STABILIZZATO	13,289 m ²

SEZIONE N.: 2
 QT. PROGETTO: 70,926
 DIST.PROG.: 125,00
 DIST.PREC.: 50,00
 DIST.SUCC.: 50,00



SCALA 1:200

QT.RIF. 48,172

QUOTE TERRENO	70,46	70,46	70,52	70,71	70,79	70,76	70,94	70,93	70,91	70,88	70,71	70,52	
DIST.PARZIALI TERRENO	2,63	1,20	2,83	0,60	0,73	1,55	2,20		17,08		11,52		
QUOTE PROGETTO						70,94			70,91			70,91	70,55
DIST. PARZIALI PROGETTO										30,33		0,54	

