

REGIONE
PUGLIA



Provincia di
Taranto



Committente:

Manduria-Oria Wind Energy S.r.l.

via Sardegna, 40
00187 Roma (RM)
P.IVA/C.F. 15856951007

Documento:

PROGETTO DEFINITIVO

Titolo del Progetto:

PARCO EOLICO "MANDURIA"

Elaborato:

**Sezioni trasversali
Asse 5 AD**

ID PROGETTO	DISCIPLINA	CAPITOLO	TIPO	REVISIONE	SCALA	FORMATO
IT-VesMaO-Gem	CW	RD	DW	0	1:200	A4

NOME FILE:

IT-VesMaO-Gem-CW-RD-DW-08.20-Rev.0

Progettazione:



Ing. Saverio Pagliuso

Ing. Mario Francesco Perri

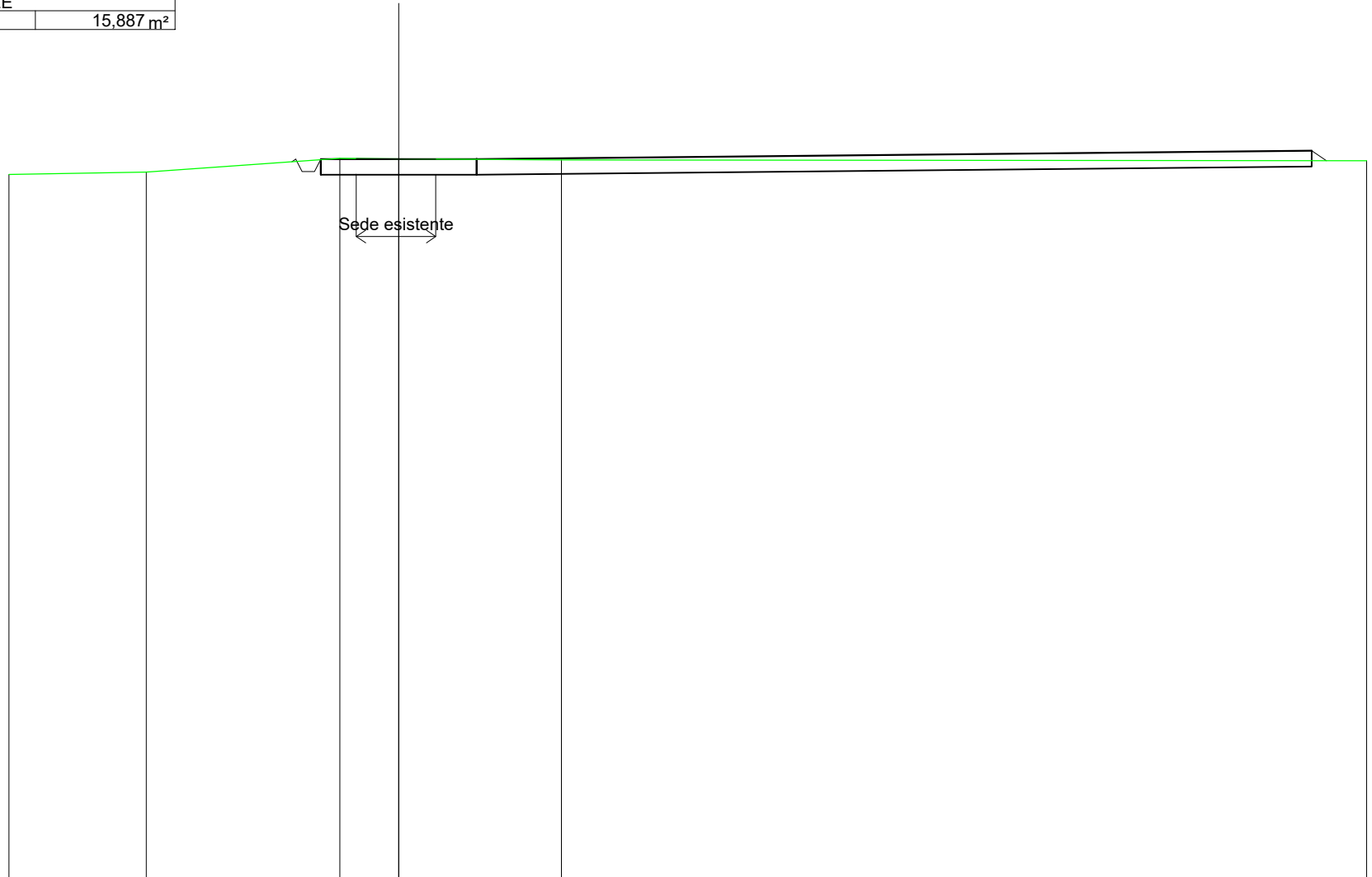
Ing. Giorgio Salatino

Ing. Claudio Coscarella

Rev:	Prima Emissione	Descrizione Revisione	Redatto	Controllato	Approvato
00	10/2021	PRIMA EMISSIONE	GEMSA	GEMSA	MANDURIA-ORIA

SCAVI E BONIFICHE	
SCAVO PER PIATTAFORMA	11,389 m ²
FOSSO	0,203 m ²
RILEVATI	
RILEVATO PER SCARPATE	0,081 m ²
SOVRASTRUTTURA STRADALE	
MISTO STABILIZZATO	15,887 m ²

SEZIONE N.: 2
 QT. PROGETTO: 73,089
 DIST.PROG.: 75,00
 DIST.PREC.: 50,00
 DIST.SUCC.: 50,00



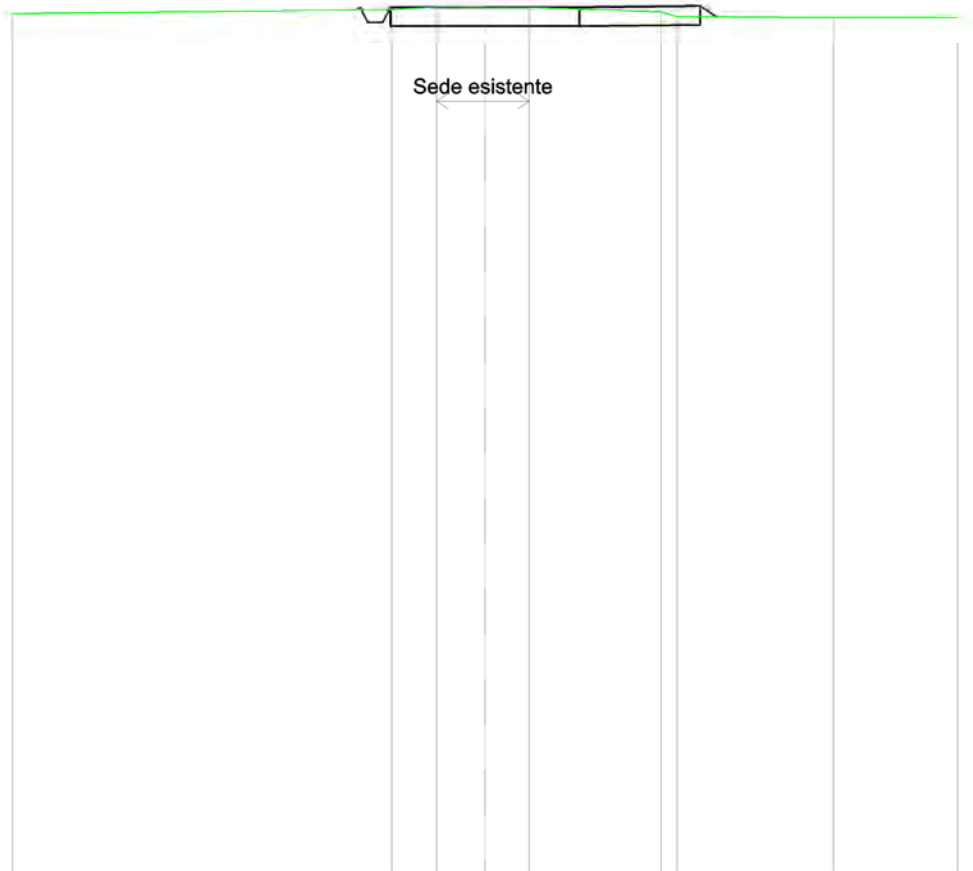
SCALA 1:200

QT.RIF. 50,000

QUOTE TERRENO	72,60	72,67	73,11	73,10	73,06	73,04
DIST.PARZIALI TERRENO	4,40	6,21	1,89	5,21	25,82	
QUOTE PROGETTO			73,00 73,09 72,69 73,09	73,09	73,09	73,36 73,04
DIST. PARZIALI PROGETTO					31,77	

SCAVI E BONIFICHE	
SCAVO PER PIATTAFORMA	3,517 m ²
FOSSO	0,188 m ²
RILEVATI	
RILEVATO PER SCARPATE	0,068 m ²
SOVRASTRUTTURA STRADALE	
MISTO STABILIZZATO	4,098 m ²

SEZIONE N.: 3
 QT. PROGETTO: 72,951
 DIST.PROG.: 125,00
 DIST.PREC.: 50,00
 DIST.SUCC.: 50,00



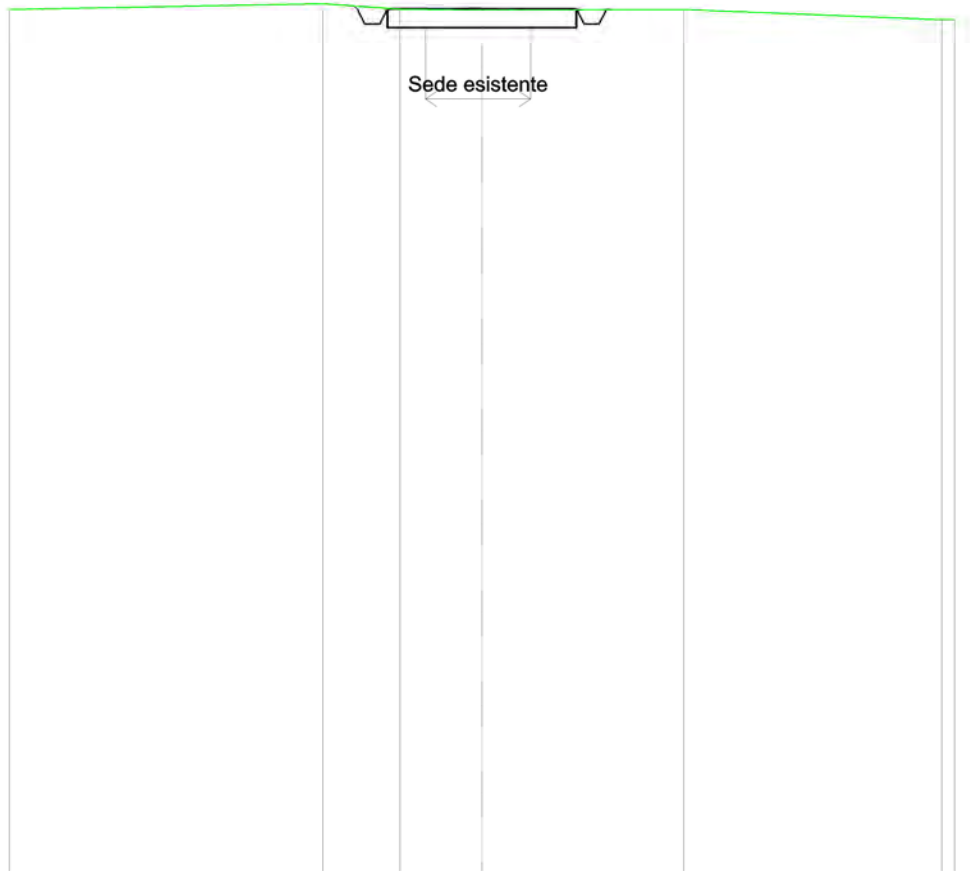
SCALA 1:200

QT.RIF. 50,000

QUOTE TERRENO				72,89	72,95	72,94	72,94		72,83	72,70		72,68
DIST.PARZIALI TERRENO					1,18	1,28	1,17	3,48		4,13		
QUOTE PROGETTO				72,88	72,95	72,55	72,95	72,95	72,98	72,69		
DIST. PARZIALI PROGETTO							8,20					

SCAVI E BONIFICHE	
SCAVO PER PIATTAFORMA	2,380 m ²
SCAVO PER PARETI TRINCEA	0,003 m ²
FOSSO	0,496 m ²
RILEVATI	
RILEVATO PER SCARPATE	0,001 m ²
SOVRASTRUTTURA STRADALE	
MISTO STABILIZZATO	2,500 m ²

SEZIONE N.: 4
 QT. PROGETTO: 72,904
 DIST.PROG.: 175,00
 DIST.PREC.: 50,00
 DIST.SUCC.: 50,00



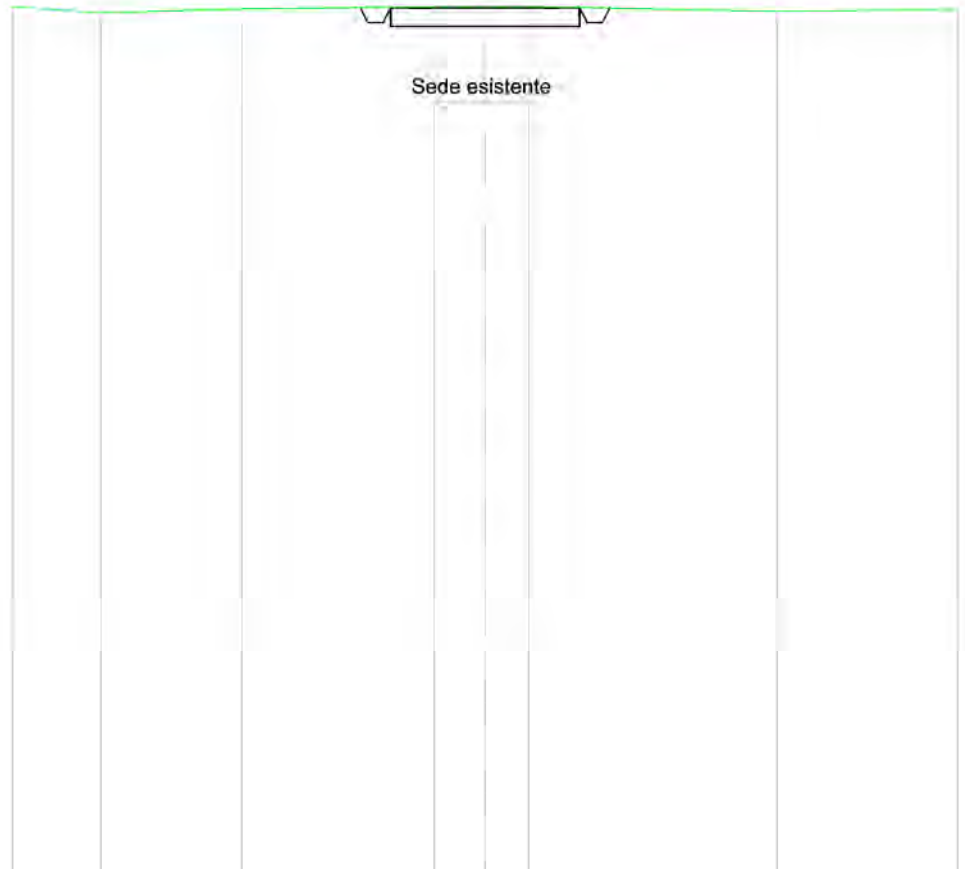
SCALA 1:200

QT.RIF. 50,000

QUOTE TERRENO	73,04	72,90	72,87	72,89
DIST.PARZIALI TERRENO	2,05	2,16	5,33	
QUOTE PROGETTO	72,98 72,90 72,50 72,90	72,90	72,90	72,90 72,50 72,90 72,88
DIST. PARZIALI PROGETTO		5,00		

SCAVI E BONIFICHE	
SCAVO PER PIATTAFORMA	2,622 m ²
FOSSO	0,485 m ²
RILEVATI	
RILEVATO PER SCARPATE	0,000 m ²
SOVRASTRUTTURA STRADALE	
MISTO STABILIZZATO	2,500 m ²

SEZIONE N.: 5
 QT. PROGETTO: 72,899
 DIST.PROG.: 225,00
 DIST.PREC.: 50,00
 DIST.SUCC.: 50,00



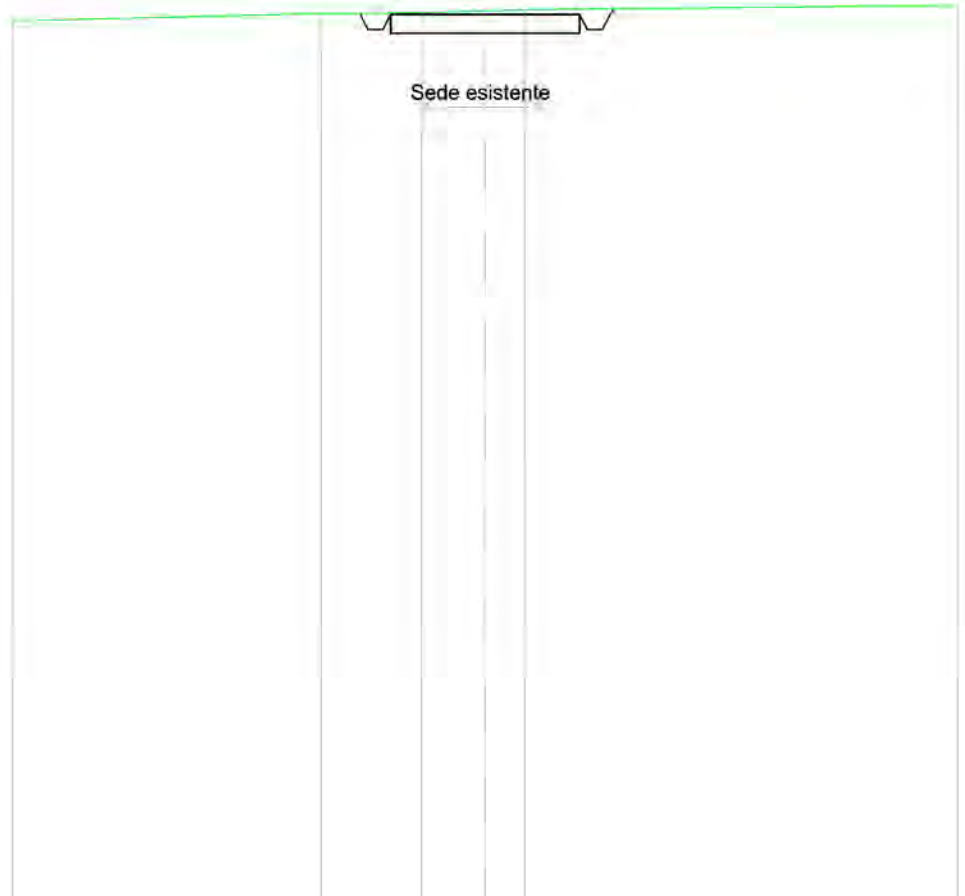
SCALA 1:200

QT.RIF. 50,000

QUOTE TERRENO	72,76	72,87	72,92	72,93	72,93	72,79
DIST.PARZIALI TERRENO	3,73	5,10	1,35	1,14	6,57	
QUOTE PROGETTO			72,90	72,90	72,90	72,89
DIST. PARZIALI PROGETTO			5,00			

SCAVI E BONIFICHE	
SCAVO PER PIATTAFORMA	2,953 m ²
SCAVO PER PARETI TRINCEA	0,011 m ²
FOSSO	0,621 m ²
SOVRASTRUTTURA STRADALE	
MISTO STABILIZZATO	2,500 m ²

SEZIONE N.: 6
 QT. PROGETTO: 73,433
 DIST.PROG.: 275,00
 DIST.PREC.: 50,00
 DIST.SUCC.: 50,00



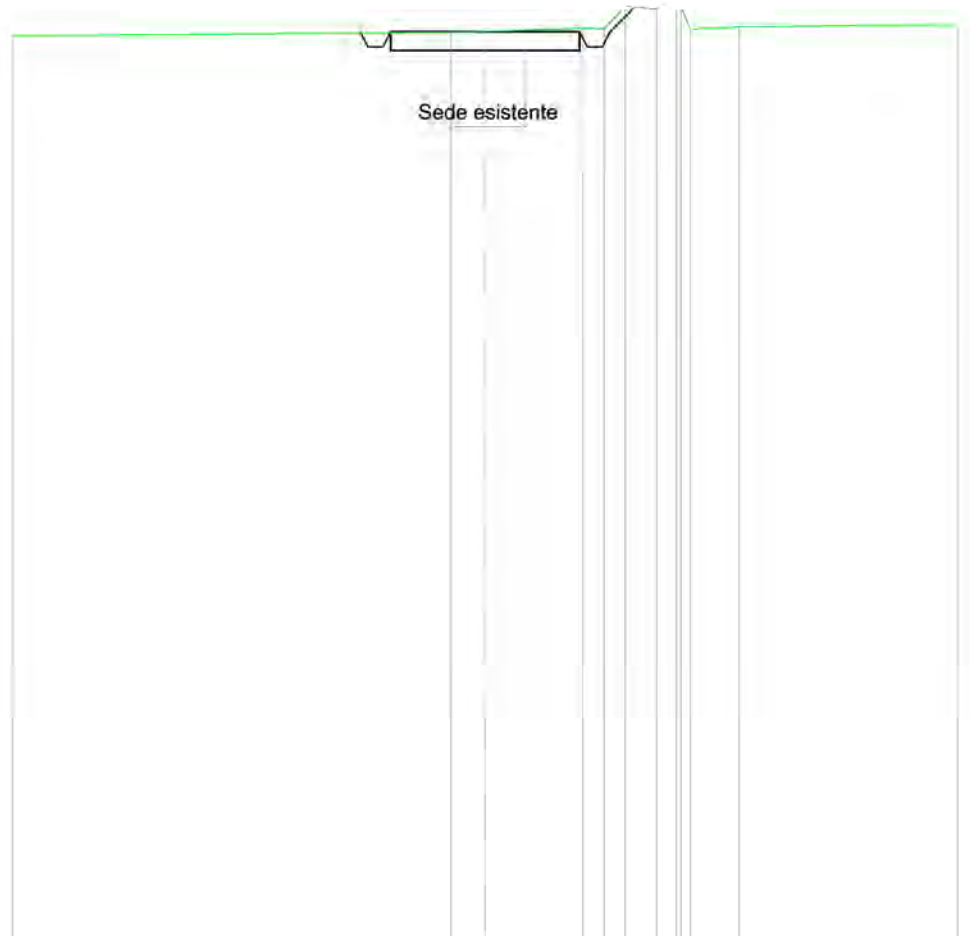
SCALA 1:200

QT.RIF. 50,000

QUOTE TERRENO	73,46	73,48	73,53	73,55
DIST.PARZIALI TERRENO	2,67	1,67	1,05	
QUOTE PROGETTO	73,46 73,43 73,03 73,03 73,43	73,43	73,43	73,43 73,03 73,03 73,43 73,58
DIST. PARZIALI PROGETTO		5,00		

SCAVI E BONIFICHE	
SCAVO PER PIATTAFORMA	2,573 m ²
SCAVO PER PARETI TRINCEA	0,136 m ²
FOSSO	0,530 m ²
RILEVATI	
RILEVATO PER SCARPATE	0,002 m ²
SOVRASTRUTTURA STRADALE	
MISTO STABILIZZATO	2,500 m ²

SEZIONE N.: 7
 QT. PROGETTO: 74,036
 DIST.PROG.: 325,00
 DIST.PREC.: 50,00
 DIST.SUCC.: 50,00



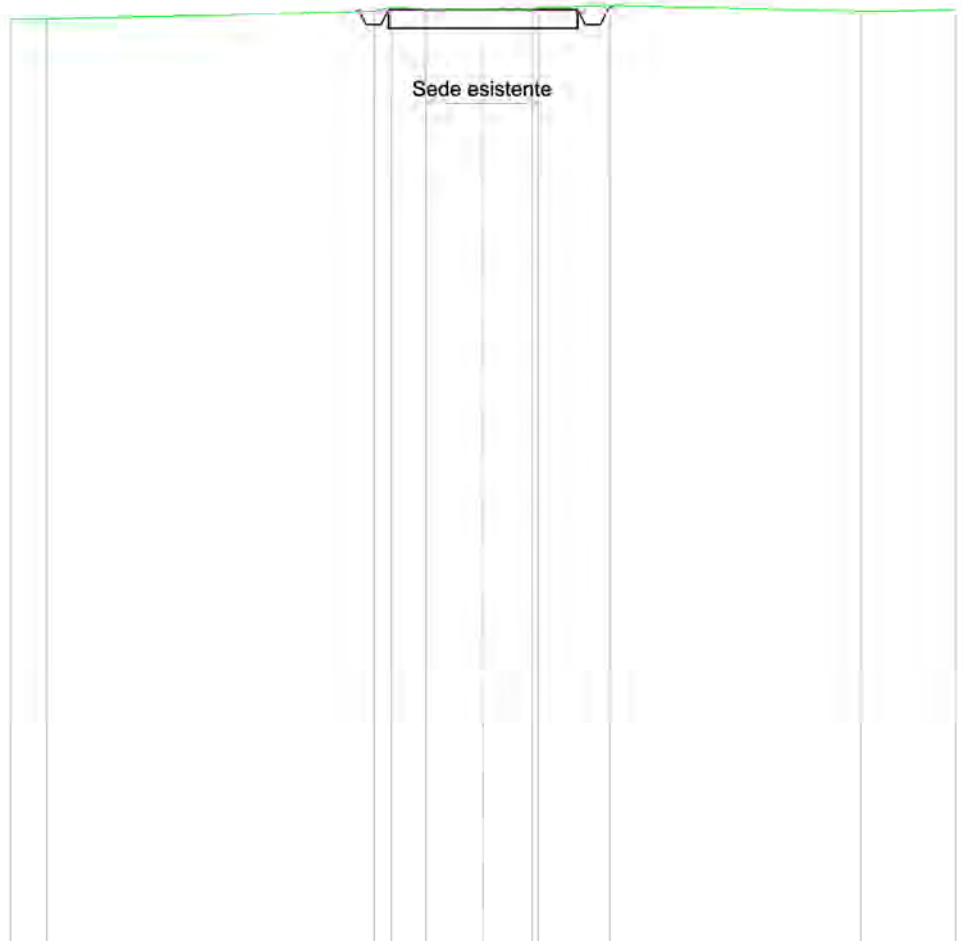
SCALA 1:200

QT.RIF. 50,000

QUOTE TERRENO		74,02	74,04	74,13	74,11	74,71	74,62	75,07	74,70	74,10	74,16
DIST.PARZIALI TERRENO		0,91	2,58	0,57	0,56	0,83	0,53	1,29			
QUOTE PROGETTO		74,00	74,04	74,04	73,64	73,64	74,04	74,69			
DIST. PARZIALI PROGETTO			5,00			0,65					

SCAVI E BONIFICHE	
SCAVO PER PIATTAFORMA	2,623 m ²
SCAVO PER PARETI TRINCEA	0,006 m ²
FOSSO	0,535 m ²
RILEVATI	
RILEVATO PER SCARPATE	0,003 m ²
SOVRASTRUTTURA STRADALE	
MISTO STABILIZZATO	2,500 m ²

SEZIONE N.: 8
 QT. PROGETTO: 74,750
 DIST.PROG.: 375,00
 DIST.PREC.: 50,00
 DIST.SUCC.: 50,00



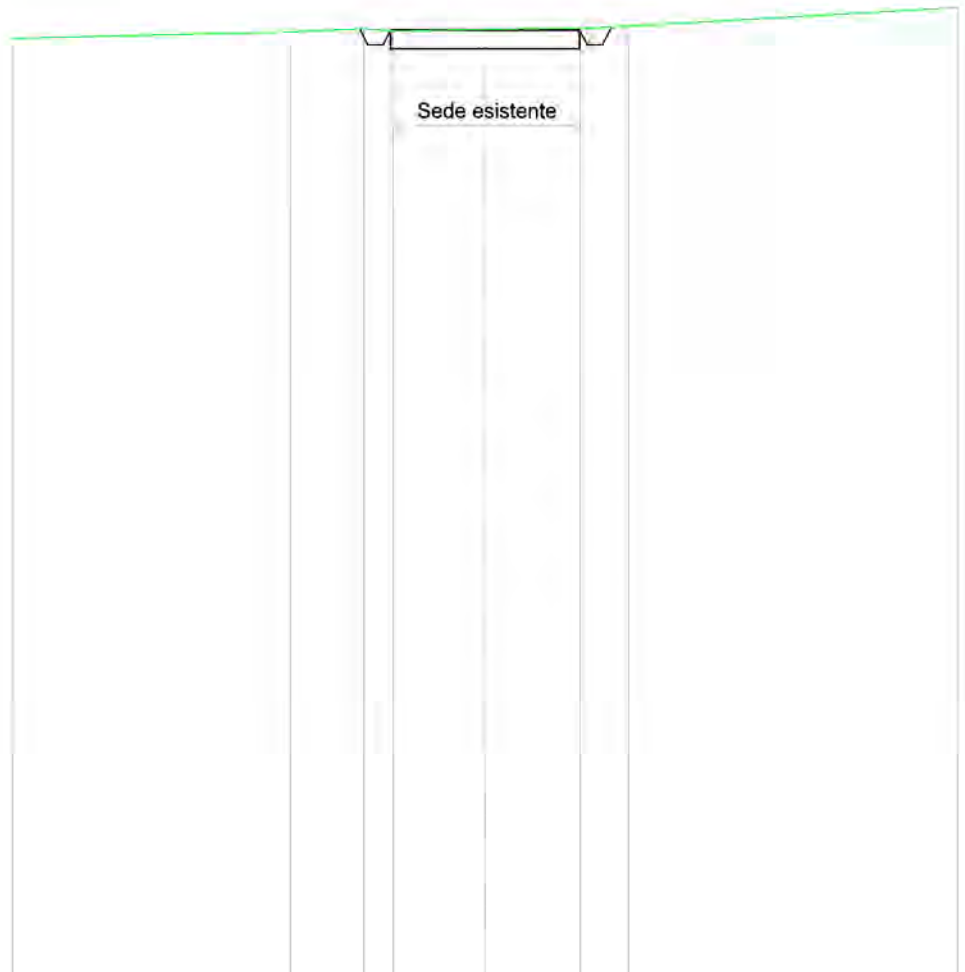
SCALA 1:200

QT.RIF. 50,000

QUOTE TERRENO	74,51	74,70	74,82	74,76	74,75	74,76	74,80	74,86	74,70
DIST.PARZIALI TERRENO		8,64	0,92	1,51	1,30	1,91		6,63	
QUOTE PROGETTO		74,69	74,75	74,35	74,75	74,75	74,35	74,75	74,86
DIST. PARZIALI PROGETTO				5,00					

SCAVI E BONIFICHE	
SCAVO PER PIATTAFORMA	2,549 m ²
SCAVO PER PARETI TRINCEA	0,004 m ²
FOSSO	0,535 m ²
RILEVATI	
RILEVATO PER SCARPATE	0,000 m ²
SOVRASTRUTTURA STRADALE	
MISTO STABILIZZATO	2,500 m ²

SEZIONE N.: 9
 QT. PROGETTO: 75,033
 DIST.PROG.: 425,00
 DIST.PREC.: 50,00
 DIST.SUCC.: 49,87



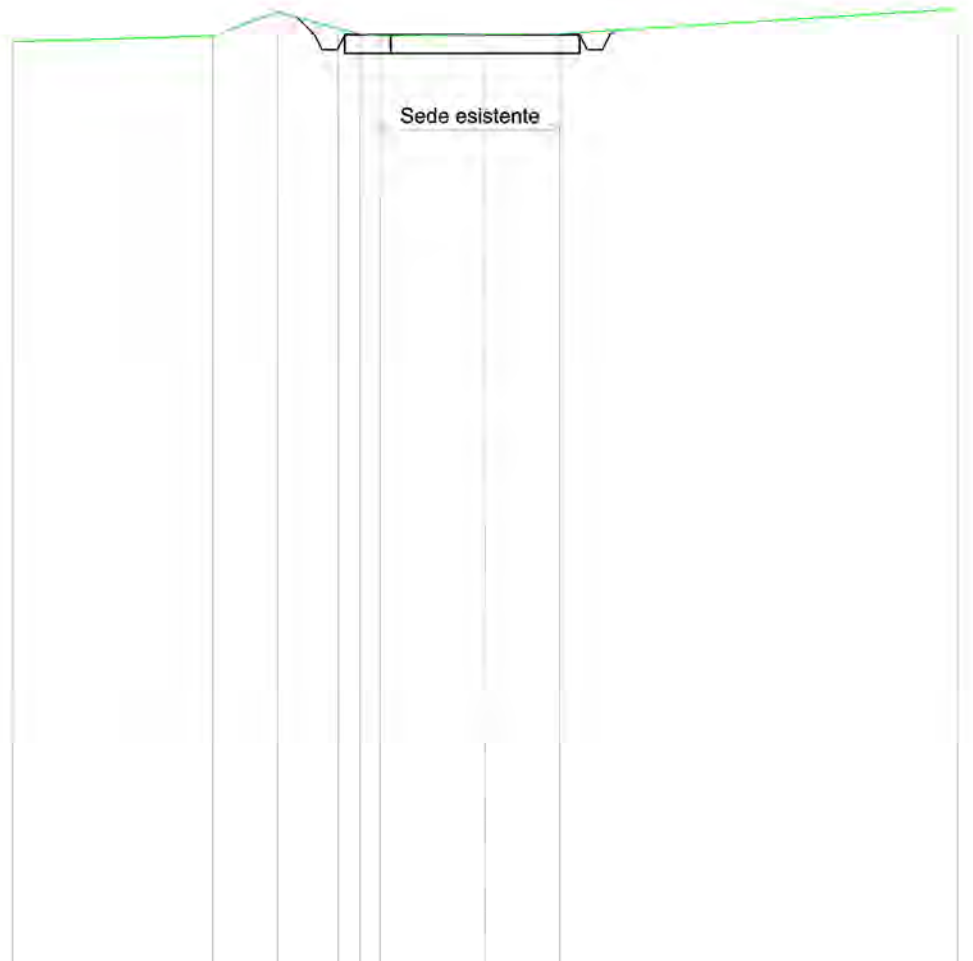
SCALA 1:200

QT.RIF. 50,000

QUOTE TERRENO	74,98	75,07	75,00	75,05	75,08	75,13
DIST.PARZIALI TERRENO	1,94	0,78	2,43	2,52	1,26	
QUOTE PROGETTO		75,06	75,03	74,63	74,63	75,03
DIST. PARZIALI PROGETTO				5,00		

SCAVI E BONIFICHE	
SCAVO PER PIATTAFORMA	3,148 m ²
SCAVO PER PARETI TRINCEA	0,083 m ²
FOSSO	0,724 m ²
SOVRASTRUTTURA STRADALE	
MISTO STABILIZZATO	3,105 m ²

SEZIONE N.: 10
 QT. PROGETTO: 74,616
 DIST.PROG.: 474,87
 DIST.PREC.: 49,87
 DIST.SUCC.: 20,13



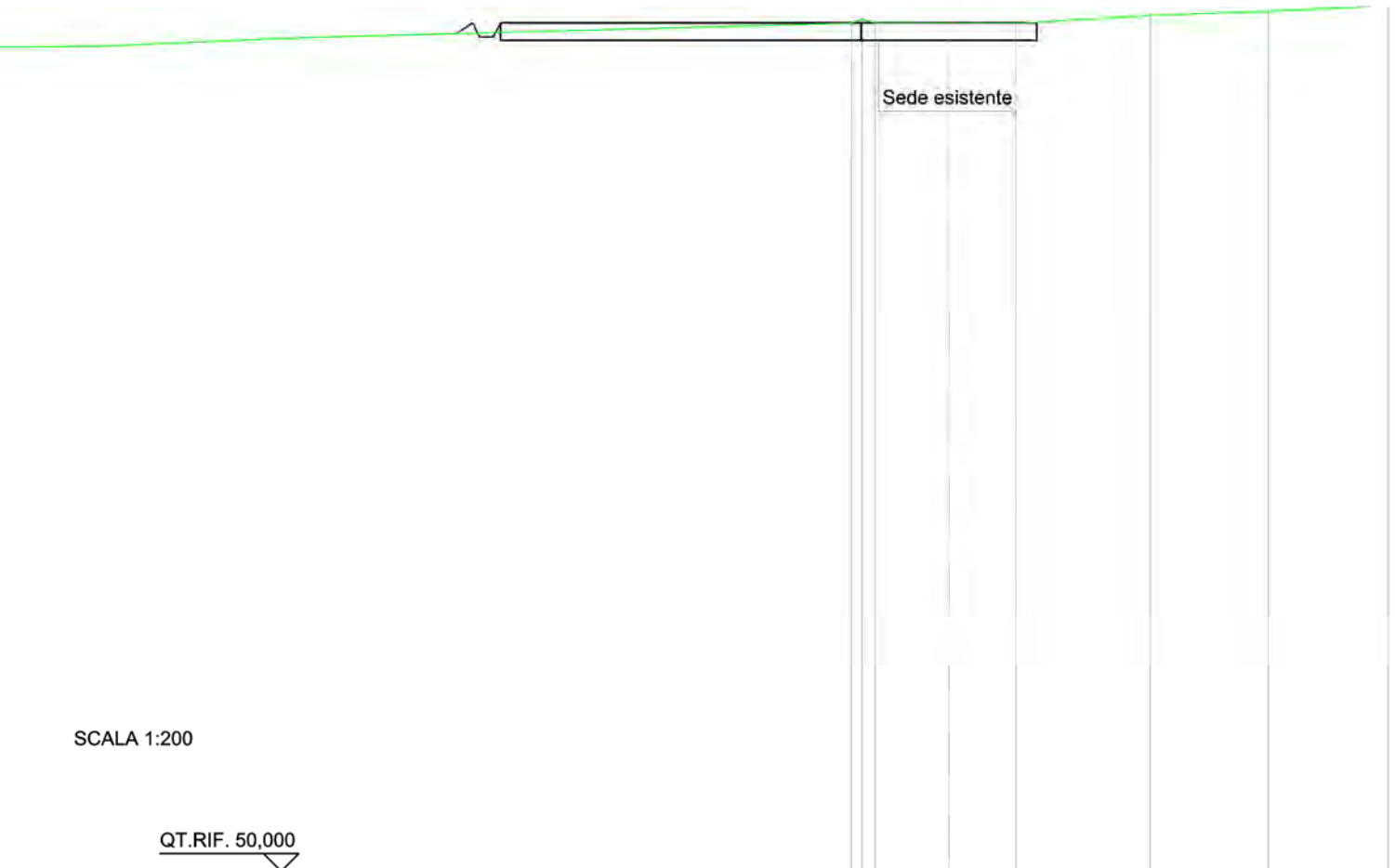
SCALA 1:200

QT.RIF. 50,000

QUOTE TERRENO	74,58	75,22	74,78	74,64	74,58	74,63	74,64
DIST.PARZIALI TERRENO	1,71	1,61	0,58	0,53	2,78	1,98	
QUOTE PROGETTO		75,08	74,62	74,22	74,22	74,62	74,62
DIST. PARZIALI PROGETTO					6,21		

SCAVI E BONIFICHE	
SCAVO PER PIATTAFORMA	6,249 m ²
FOSSO	0,055 m ²
RILEVATI	
RILEVATO PER SCARPATE	0,106 m ²
SOVRASTRUTTURA STRADALE	
MISTO STABILIZZATO	7,629 m ²

SEZIONE N.: 11
 QT. PROGETTO: 74,167
 DIST.PROG.: 495,00
 DIST.PREC.: 20,13
 DIST.SUCC.: 40,00



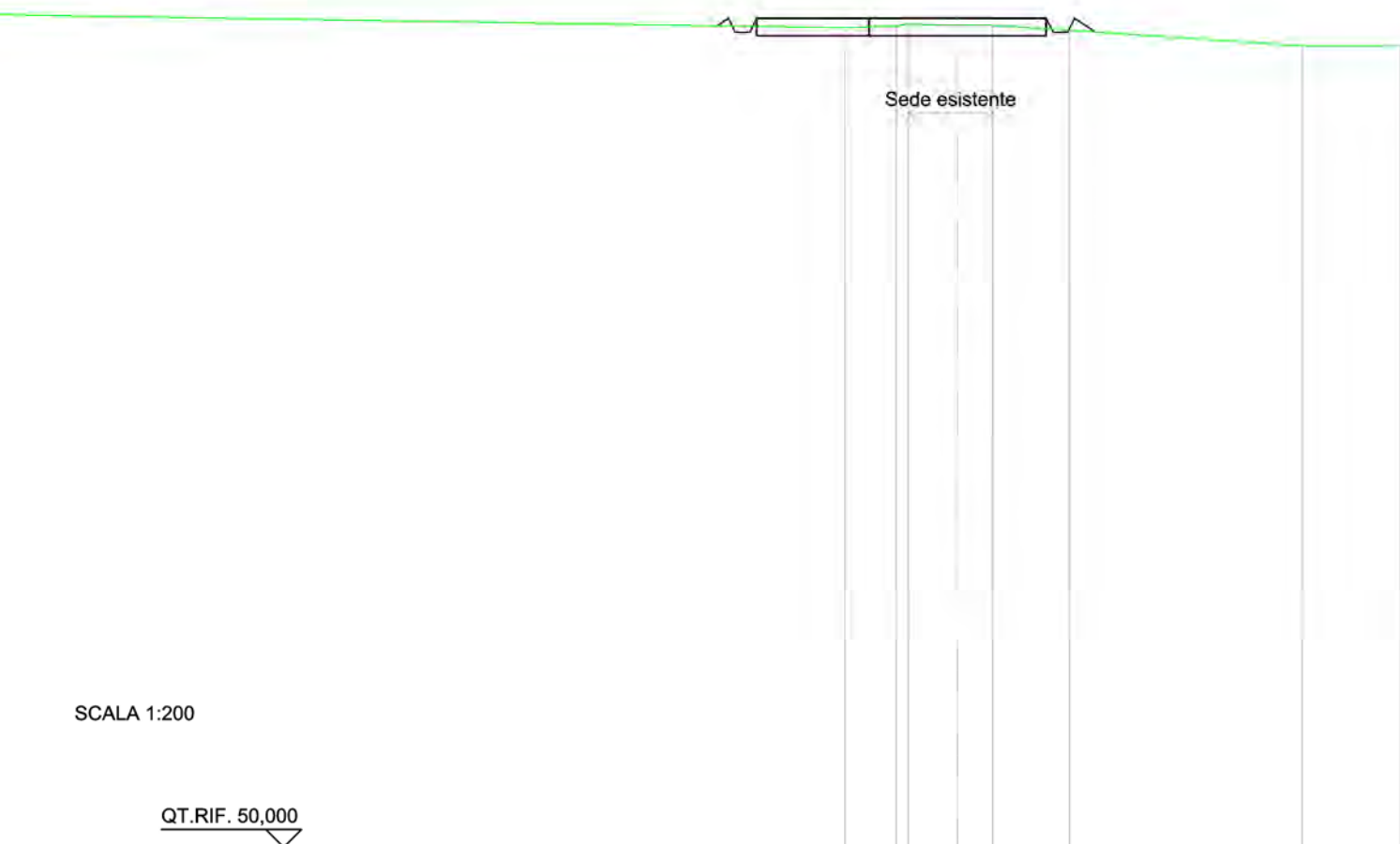
SCALA 1:200

QT.RIF. 50,000

QUOTE TERRENO	74,16	74,27	74,17	74,16	74,15	74,38	74,50
DIST.PARZIALI TERRENO		2,10	1,92	3,80	3,37		
QUOTE PROGETTO	74,17	74,17	74,17				
DIST. PARZIALI PROGETTO							

SCAVI E BONIFICHE	
SCAVO PER PIATTAFORMA	2,212 m ²
FOSSO	0,122 m ²
RILEVATI	
RILEVATO PER SCARPATE	0,208 m ²
SOVRASTRUTTURA STRADALE	
MISTO STABILIZZATO	4,081 m ²

SEZIONE N.: 12
 QT. PROGETTO: 73,403
 DIST.PROG.: 535,00
 DIST.PREC.: 40,00
 DIST.SUCC.: 40,00



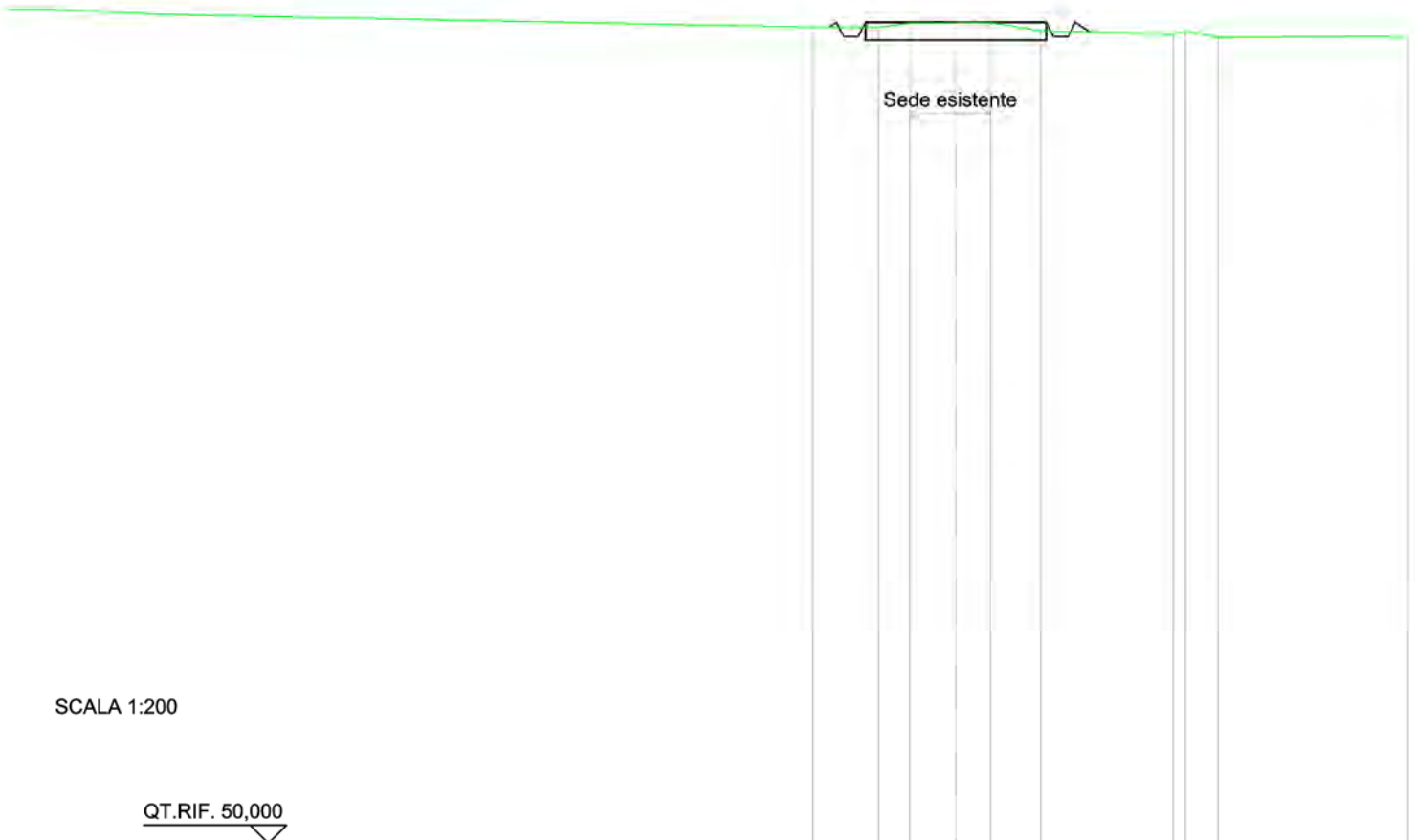
SCALA 1:200

QT.RIF. 50,000

QUOTE TERRENO		73,13		73,19	73,23	73,20	73,20		73,07		72,62
DIST.PARZIALI TERRENO		1,43		1,40	1,00	2,16		6,55			
QUOTE PROGETTO		73,19	73,40	73,00	73,40	73,40	73,00	73,40	73,02		
DIST. PARZIALI PROGETTO					8,16			0,57			

SCAVI E BONIFICHE	
SCAVO PER PIATTAFORMA	2,137 m ²
FOSSO	0,214 m ²
RILEVATI	
RILEVATO PER SCARPATE	0,105 m ²
SOVRASTRUTTURA STRADALE	
MISTO STABILIZZATO	2,500 m ²

SEZIONE N.: 13
 QT. PROGETTO: 72,720
 DIST.PROG.: 575,00
 DIST.PREC.: 40,00
 DIST.SUCC.: 50,00



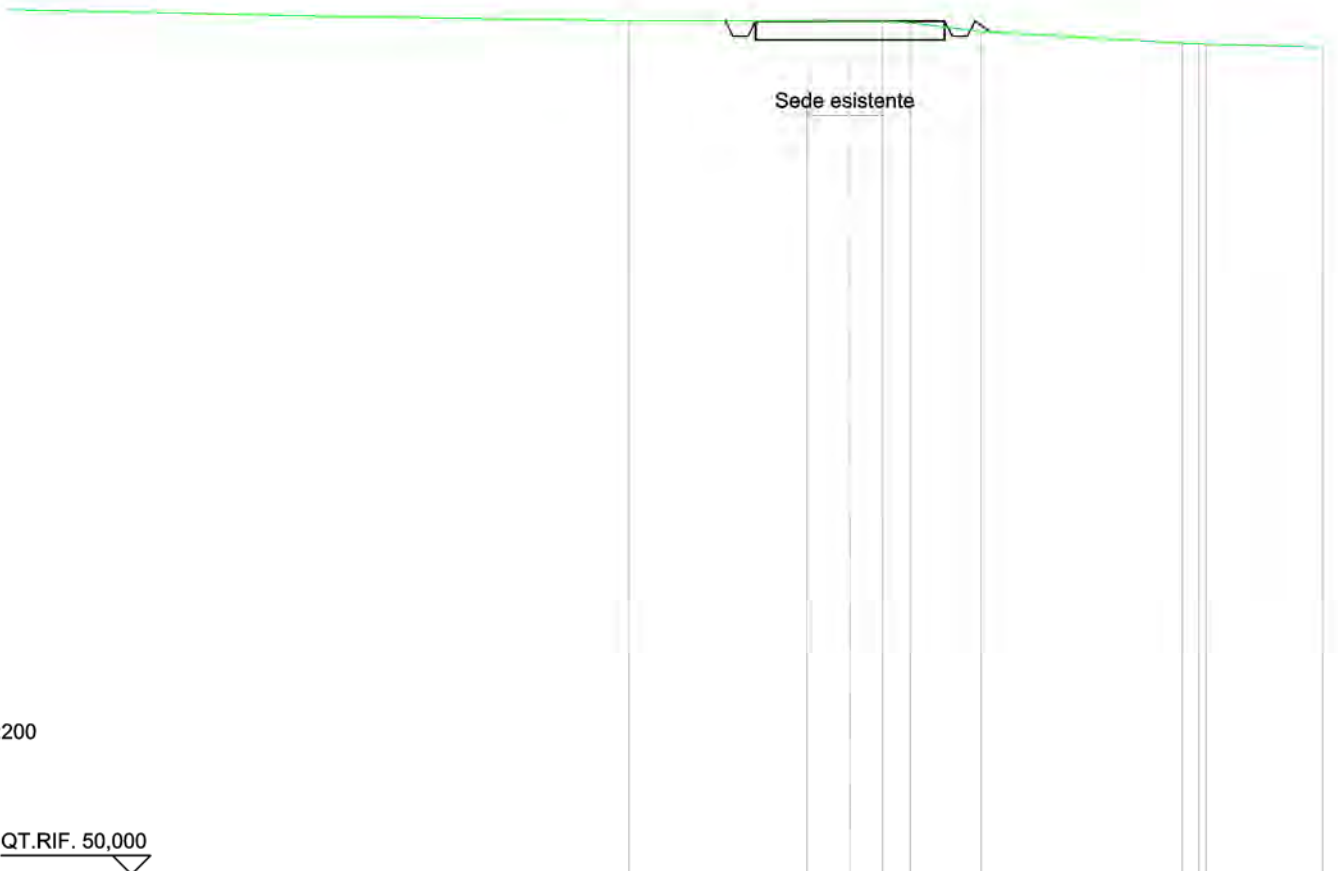
SCALA 1:200

QT.RIF. 50,000

QUOTE TERRENO	72,58	72,58	72,69	72,70	72,71	72,49	72,39	72,47	72,31
DIST.PARZIALI TERRENO	1,82	0,86	1,27	0,96	1,38	3,66	0,89		
QUOTE PROGETTO	72,58	72,72	72,32	72,72	72,72	72,72	72,32	72,72	72,45
DIST. PARZIALI PROGETTO				5,00					

SCAVI E BONIFICHE	
SCAVO PER PIATTAFORMA	2,405 m ²
FOSSO	0,348 m ²
RILEVATI	
RILEVATO PER SCARPATE	0,075 m ²
SOVRASTRUTTURA STRADALE	
MISTO STABILIZZATO	2,500 m ²

SEZIONE N.: 14
 QT. PROGETTO: 72,593
 DIST.PROG.: 625,00
 DIST.PREC.: 50,00
 DIST.SUCC.: 50,00




SCALA 1:200

QT.RIF. 50,000

QUOTE TERRENO	72,60	72,60	72,58	72,59	72,55	72,32	72,00	72,00	71,98
DIST.PARZIALI TERRENO		4,70	1,14	0,86	0,72	1,89	5,31		
QUOTE PROGETTO		72,60	72,59	72,19	72,19	72,59	72,19	72,59	72,31
DIST. PARZIALI PROGETTO			5,00						

SCAVI E BONIFICHE	
SCAVO PER PIATTAFORMA	2,657 m ²
SCAVO PER PARETI TRINCEA	0,003 m ²
FOSSO	0,460 m ²
RILEVATI	
RILEVATO PER SCARPATE	0,132 m ²
SOVRASTRUTTURA STRADALE	
MISTO STABILIZZATO	2,500 m ²

SEZIONE N.: 15
 QT. PROGETTO: 72,305
 DIST.PROG.: 675,00
 DIST.PREC.: 50,00
 DIST.SUCC.: 50,00



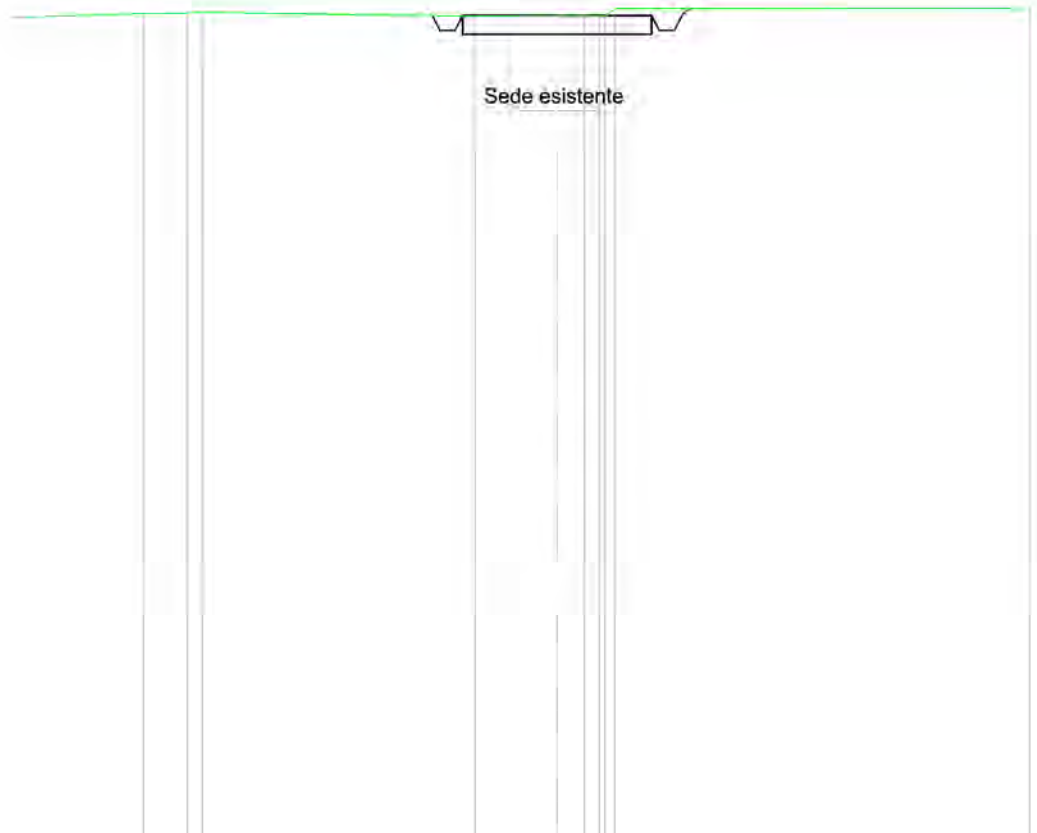
SCALA 1:200

QT.RIF. 50,000

QUOTE TERRENO	72,68	72,27	72,30	72,29	72,30	72,31	72,37	72,58	71,89	71,88	71,70	71,68
DIST.PARZIALI TERRENO	3,48	0,86	0,75	0,76	0,79	0,73	0,76	1,24	2,68	2,14	1,44	
QUOTE PROGETTO		72,39	72,31	71,91	71,91	72,31		72,31	71,91	71,91	72,31	71,89
DIST. PARZIALI PROGETTO						5,00				0,62		

SCAVI E BONIFICHE	
SCAVO PER PIATTAFORMA	2,641 m ²
SCAVO PER PARETI TRINCEA	0,016 m ²
FOSSO	0,613 m ²
RILEVATI	
RILEVATO PER SCARPATE	0,000 m ²
SOVRASTRUTTURA STRADALE	
MISTO STABILIZZATO	2,500 m ²

SEZIONE N.: 16
 QT. PROGETTO: 71,738
 DIST.PROG.: 725,00
 DIST.PREC.: 50,00
 DIST.SUCC.: 24,43



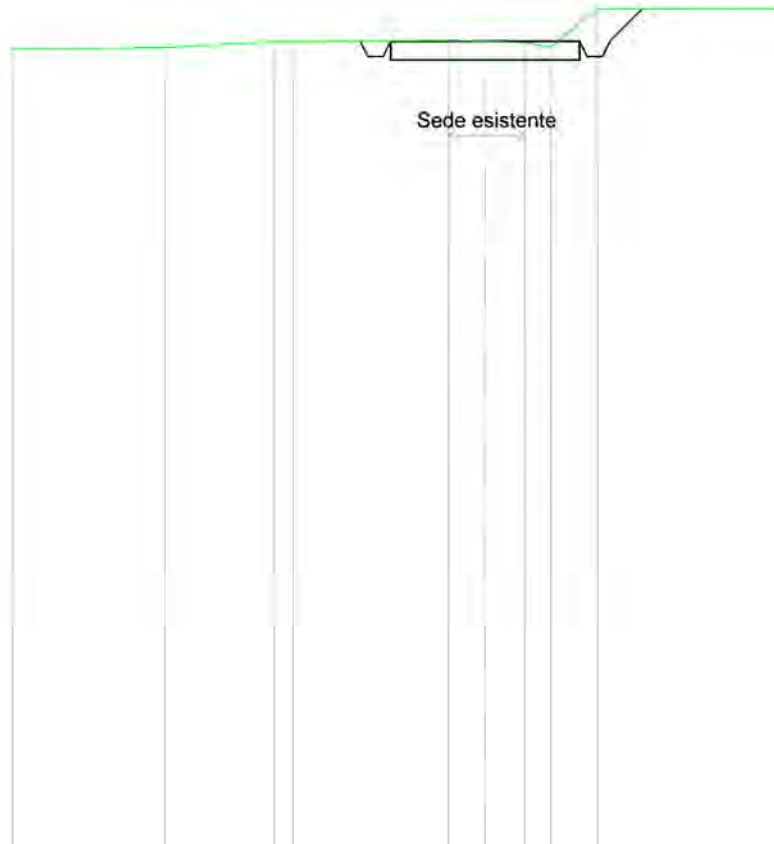
SCALA 1:200

QT.RIF. 50,000

QUOTE TERRENO	71,79	71,80 71,83	71,71	71,73	71,74 71,72 71,70 71,92
DIST.PARZIALI TERRENO	1,17	7,20	2,17	0,73	
QUOTE PROGETTO				71,74	71,74 71,34 71,34 71,74 71,92
DIST. PARZIALI PROGETTO				5,00	

SCAVI E BONIFICHE	
SCAVO PER PIATTAFORMA	2,589 m ²
SCAVO PER PARETI TRINCEA	0,371 m ²
FOSSO	1,085 m ²
SOVRASTRUTTURA STRADALE	
MISTO STABILIZZATO	2,500 m ²

SEZIONE N.: 17
 QT. PROGETTO: 71,345
 DIST.PROG.: 749,43
 DIST.PREC.: 24,43



SCALA 1:200

QT.RIF. 50,000

QUOTE TERRENO	71,18	71,34 71,33	71,37	71,35	71,31	71,21	72,21	72,21
DIST.PARZIALI TERRENO	2,90	0,49	4,12	0,97	1,05	0,69	1,23	4,89
QUOTE PROGETTO			71,35	71,35	71,35	71,35	72,21	72,21
DIST. PARZIALI PROGETTO			0,95	0,95	0,95	0,95	0,86	4,89