

REGIONE  
PUGLIA



Provincia di  
Taranto



Committente:

**Manduria-Oria Wind Energy S.r.l.**

via Sardegna, 40  
00187 Roma (RM)  
P.IVA/C.F. 15856951007

Documento:

**PROGETTO DEFINITIVO**

Titolo del Progetto:

**PARCO EOLICO "MANDURIA"**

Elaborato:

**Sezioni area di cantiere 4**

ID PROGETTO	DISCIPLINA	CAPITOLO	TIPO	REVISIONE	SCALA	FORMATO
IT-VesMaO-Gem	CW	RD	DW	0	1:200	Varie

NOME FILE:

IT-VesMaO-Gem-CW-RD-DW-09.09-Rev.0

**Progettazione:**



**Ing. Saverio Pagliuso**

**Ing. Mario Francesco Perri**

**Ing. Giorgio Salatino**

**Ing. Claudio Coscarella**

Rev:	Prima Emissione	Descrizione Revisione	Redatto	Controllato	Approvato
00	10/2021	PRIMA EMISSIONE	GEMSA	GEMSA	MANDURIA-ORIA



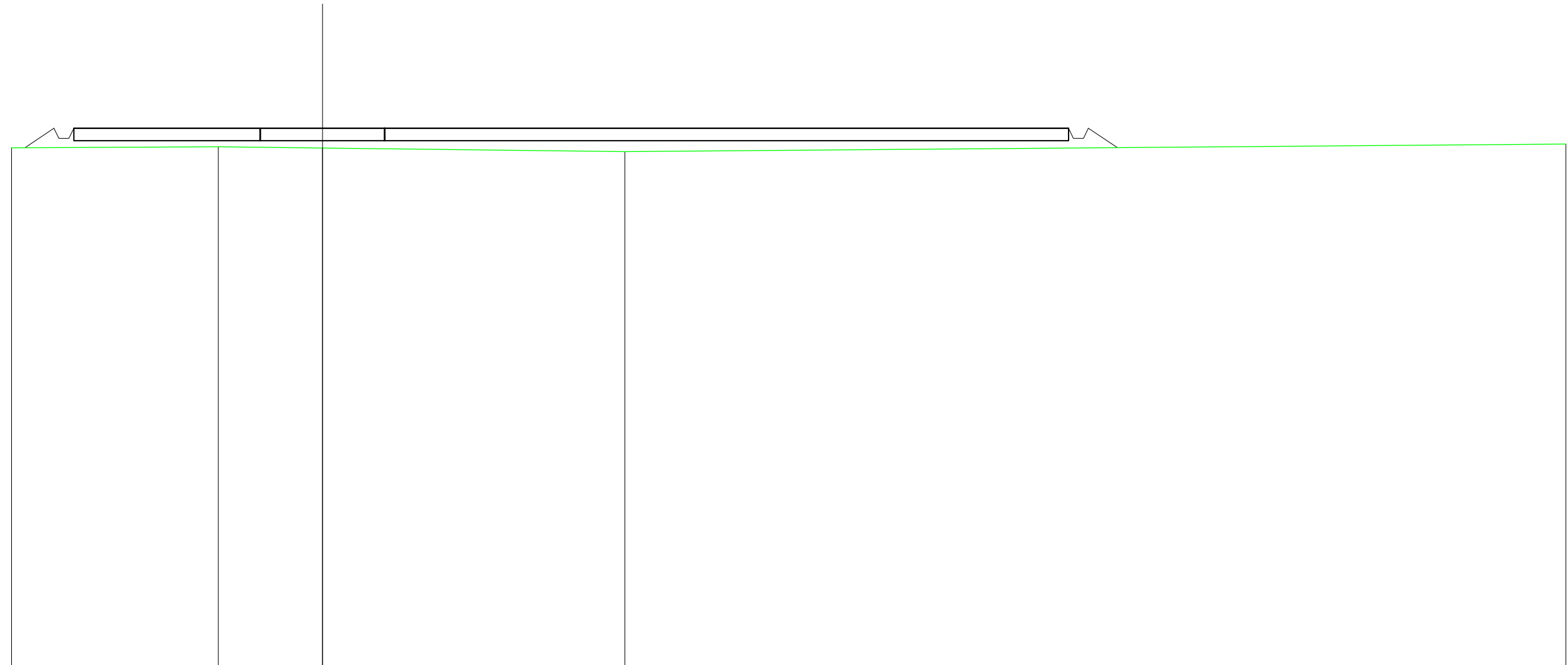


RILEVATI	
RILEVATO PER PIATTAFORMA	13,489 m <sup>2</sup>
RILEVATO PER SCARPATE	1,682 m <sup>2</sup>
SOVRASTRUTTURA STRADALE	
MISTO STABILIZZATO	20,000 m <sup>2</sup>

SEZIONE N.: 3  
 QT. PROGETTO: 81,711  
 DIST.PROG.: 65,00  
 DIST.PREC.: 40,00  
 DIST.SUCC.: 35,00

SCALA 1:200

QT.RIF. 60,000



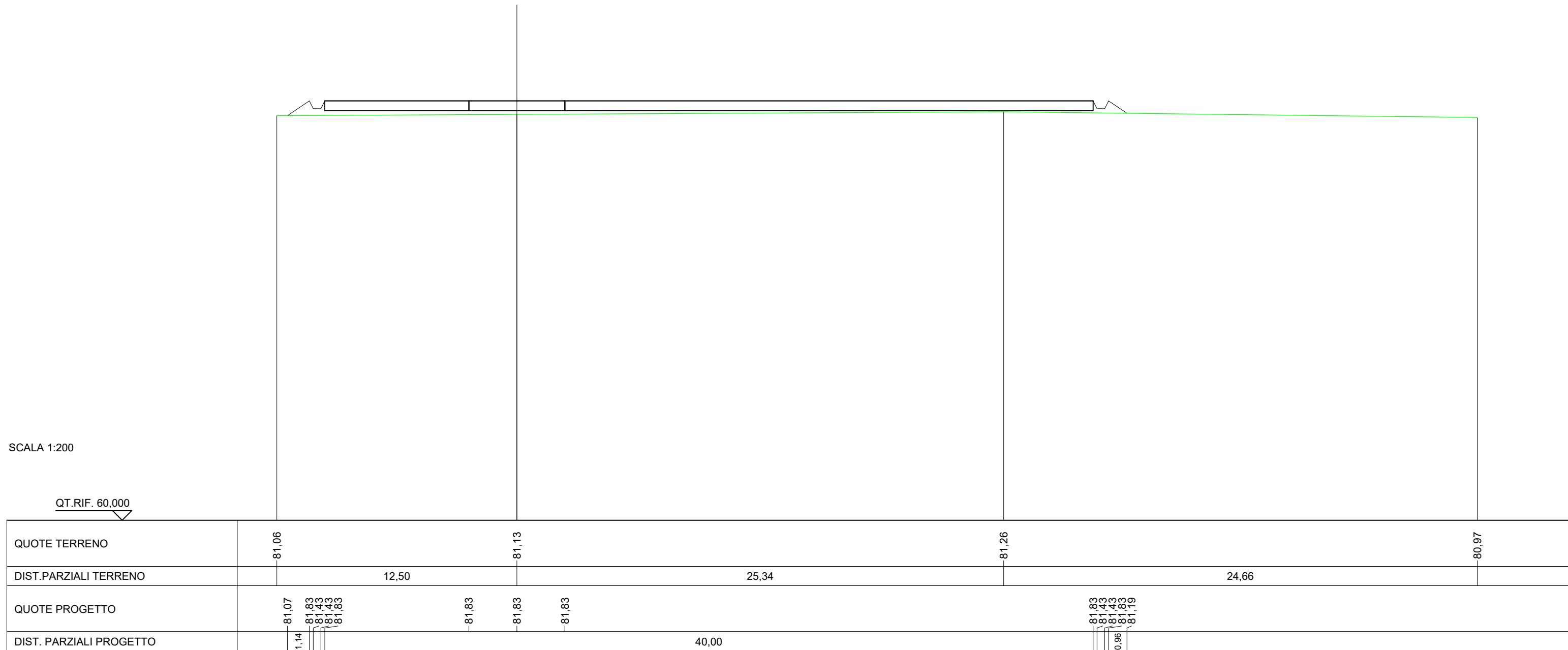
QUOTE TERRENO	80,93	80,97	80,92	80,78	81,08
DIST.PARZIALI TERRENO	8,31	4,19	12,17	37,83	
QUOTE PROGETTO	80,93 81,71 81,31 81,71	81,71	81,71	81,71	81,71 81,31 81,71 81,71
DIST. PARZIALI PROGETTO	1,17			40,00	1,17

RILEVATI	
RILEVATO PER PIATTAFORMA	6,078 m <sup>2</sup>
RILEVATO PER SCARPATE	1,362 m <sup>2</sup>
SOVRASTRUTTURA STRADALE	
MISTO STABILIZZATO	20,000 m <sup>2</sup>

SEZIONE N.: 4  
 QT. PROGETTO: 81,829  
 DIST.PROG.: 100,00  
 DIST.PREC.: 35,00  
 DIST.SUCC.: 50,00


SCALA 1:200

QT.RIF. 60,000



RILEVATI	
RILEVATO PER PIATTAFORMA	0,561 m <sup>2</sup>
RILEVATO PER SCARPATE	0,920 m <sup>2</sup>
SOVRASTRUTTURA STRADALE	
MISTO STABILIZZATO	4,000 m <sup>2</sup>

SEZIONE N.: 5  
 QT. PROGETTO: 81,929  
 DIST.PROG.: 150,00  
 DIST.PREC.: 50,00  
 DIST.SUCC.: 25,79




SCALA 1:200

QT.RIF. 60,000

QUOTE TERRENO			81,35		
DIST.PARZIALI TERRENO					
QUOTE PROGETTO	81,34	81,93	81,53	81,93	81,38
DIST. PARZIALI PROGETTO	0,88		8,00		0,83

SCAVI E BONIFICHE	
SCAVO PER PIATTAFORMA	1,534 m <sup>2</sup>
FOSSO	0,235 m <sup>2</sup>
RILEVATI	
RILEVATO PER SCARPATE	0,000 m <sup>2</sup>
SOVRASTRUTTURA STRADALE	
MISTO STABILIZZATO	1,491 m <sup>2</sup>

SEZIONE N.: 6  
 QT. PROGETTO: 81,685  
 DIST.PROG.: 175,79  
 DIST.PREC.: 25,79



SCALA 1:200

QT.RIF. 60,000

QUOTE TERRENO	81,37	81,72	81,71	81,57
DIST.PARZIALI TERRENO	2,87	3,64	5,66	
QUOTE PROGETTO			81,68 81,68	81,63 81,23 81,24 81,64 81,61
DIST. PARZIALI PROGETTO				