


REGIONE
PUGLIA



Provincia di
Taranto



Committente:

Manduria-Oria Wind Energy S.r.l.

via Sardegna, 40
00187 Roma (RM)
P.IVA/C.F. 15856951007

Documento:

PROGETTO DEFINITIVO

Titolo del Progetto:

PARCO EOLICO "MANDURIA"

Elaborato:

Sezioni area di cantiere 5

ID PROGETTO	DISCIPLINA	CAPITOLO	TIPO	REVISIONE	SCALA	FORMATO
IT-VesMaO-Gem	CW	RD	DW	0	1:200	A3

NOME FILE:

IT-VesMaO-Gem-CW-RD-DW-09.10-Rev.0

Progettazione:



Ing. Saverio Pagliuso

Ing. Mario Francesco Perri

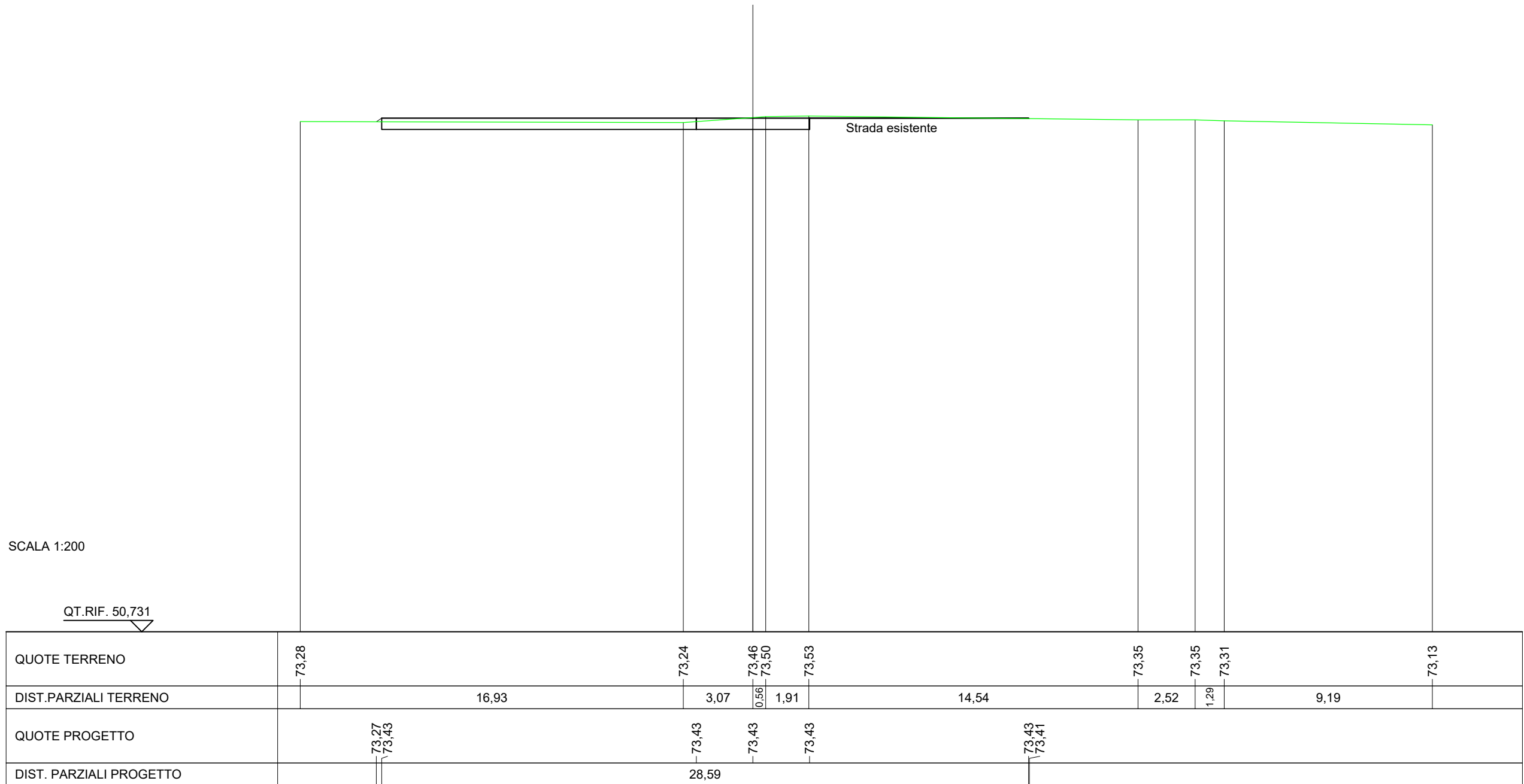
Ing. Giorgio Salatino

Ing. Claudio Coscarella

Rev:	Prima Emissione	Descrizione Revisione	Redatto	Controllato	Approvato
00	10/2021	PRIMA EMISSIONE	GEMSA	GEMSA	MANDURIA-ORIA


SCAVI E BONIFICHE	
SCAVO PER PIATTAFORMA	12,179 m ²
RILEVATI	
RILEVATO PER SCARPATE	0,019 m ²
SOVRASTRUTTURA STRADALE	
MISTO STABILIZZATO	14,293 m ²

SEZIONE N.: 1
 QT. PROGETTO: 73,434
 DIST.PROG.: 4,79
 DIST.SUCC.: 45,21



RILEVATI	
RILEVATO PER PIATTAFORMA	2,988 m ²
RILEVATO PER SCARPATE	0,442 m ²
SOVRASTRUTTURA STRADALE	
MISTO STABILIZZATO	25,183 m ²

SEZIONE N.: 2
 QT. PROGETTO: 73,671
 DIST.PROG.: 50,00
 DIST.PREC.: 45,21
 DIST.SUCC.: 25,00




SCALA 1:200

QT.RIF. 50,000

QUOTE TERRENO	73,23		73,13		73,14		73,05		73,10	73,11
DIST.PARZIALI TERRENO		20,00		24,15		8,94		14,04		1,46
QUOTE PROGETTO		73,15	73,67	73,67	73,67				73,67	73,11
DIST. PARZIALI PROGETTO		0,78				50,37			0,84	

SCAVI E BONIFICHE	
SCAVO PER PIATTAFORMA	1,153 m ²
RILEVATI	
RILEVATO PER PIATTAFORMA	0,882 m ²
RILEVATO PER SCARPATE	0,422 m ²
SOVRASTRUTTURA STRADALE	
MISTO STABILIZZATO	25,183 m ²

SEZIONE N.: 3
 QT. PROGETTO: 73,618
 DIST.PROG.: 75,00
 DIST.PREC.: 25,00
 DIST.SUCC.: 22,00




SCALA 1:200

QT.RIF. 50,000

QUOTE TERRENO	73,21	73,14	73,14	73,16	73,02	73,04
DIST.PARZIALI TERRENO	14,09	5,91	30,21	13,29	6,44	
QUOTE PROGETTO		73,14	73,62	73,62	73,62	73,04
DIST. PARZIALI PROGETTO		0,71		50,37		0,87

SCAVI E BONIFICHE	
SCAVO PER PIATTAFORMA	23,996 m ²
RILEVATI	
RILEVATO PER SCARPATE	0,004 m ²
SOVRASTRUTTURA STRADALE	
MISTO STABILIZZATO	25,183 m ²

SEZIONE N.: 4
 QT. PROGETTO: 73,179
 DIST.PROG.: 97,00
 DIST.PREC.: 22,00



SCALA 1:200

QT.RIF. 50,000

QUOTE TERRENO	73,13		73,16		73,17	73,13
DIST.PARZIALI TERRENO		20,00		35,55		4,00
QUOTE PROGETTO		73,15	73,18	73,18		73,18
DIST. PARZIALI PROGETTO					50,37	