

Manduria Oria Wind Energy S.r.l

Gennaio 2022

Parco Eolico “Manduria” sito nel Comune di Manduria

Carte della visibilità archeologica



REGIONE
PUGLIA



Provincia di
Taranto



Committente:

Manduria-Oria Wind Energy S.r.l.

via Sardegna, 40
00187 Roma (RM)
P.IVA/C.F. 15856951007

Documento:

PROGETTO DEFINITIVO

Titolo del Progetto:

PARCO EOLICO "MANDURIA"

Elaborato:

Carte della visibilità archeologica

ID PROGETTO	DISCIPLINA	CAPITOLO	TIPO	REVISIONE	SCALA	FORMATO
IT-VesMaO-Gem	-	-	-	-	1:10000	A4

NOME FILE:

IT-VesMaO-Gem-ENV-ARC-DW-19-Rev.0

Progettazione:



Geol. Gaetano Bordone

Interprogetti
ingegneria costruzioni ambiente

Arch. Savino Martucci

Arch. Alfredo Masillo

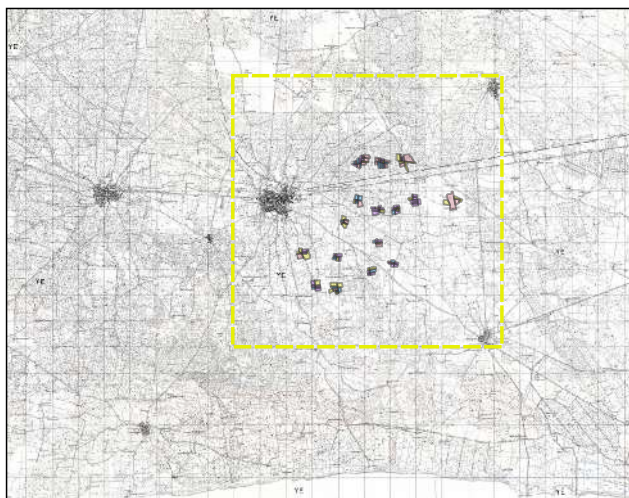
Geol. Giuseppe Masillo

Ing. Saverio Pagliuso

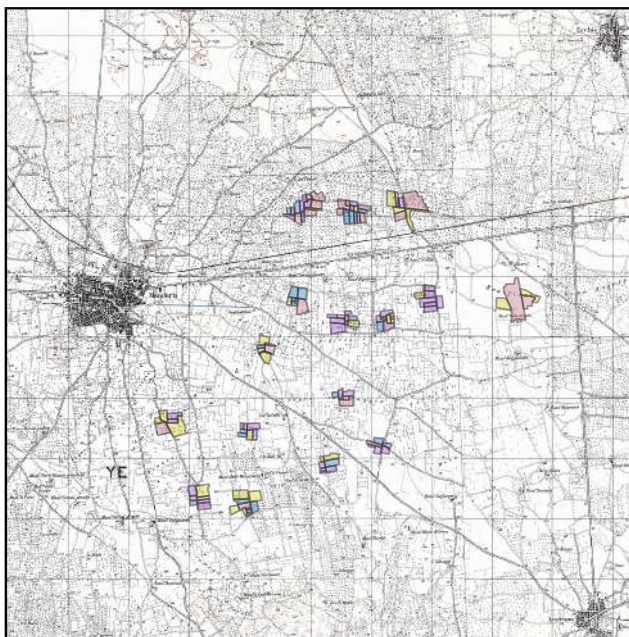
Arch. Savino Martucci

Archeol. Christian Napolitano

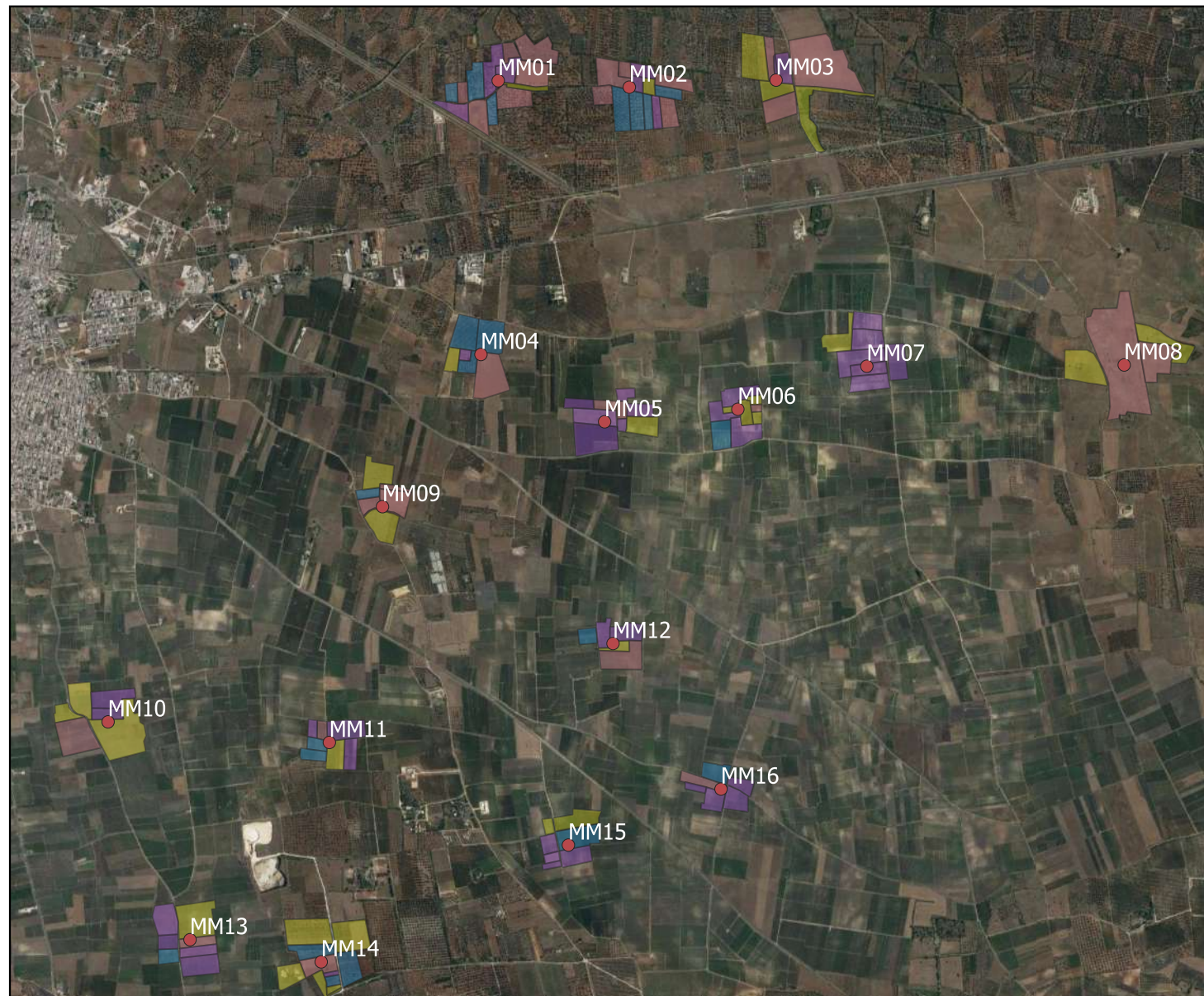
Rev:	Prima Emissione	Descrizione Revisione	Redatto	Controllato	Approvato
00	Gennaio 2022	PRIMA EMISSIONE	Interprogetti	GEMSA	MANDURIA-ORIA



3 0 3 km

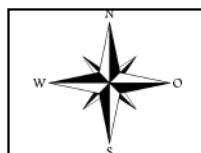


0 1 2 km



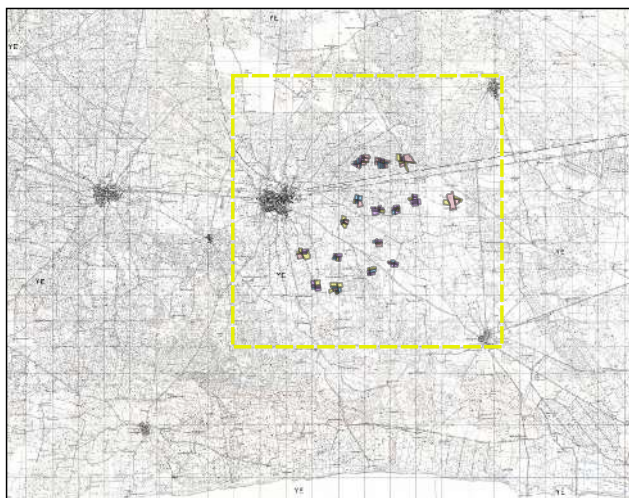
0 1 2 km

CARTA DELLA VISIBILITA' SUL CAMPO

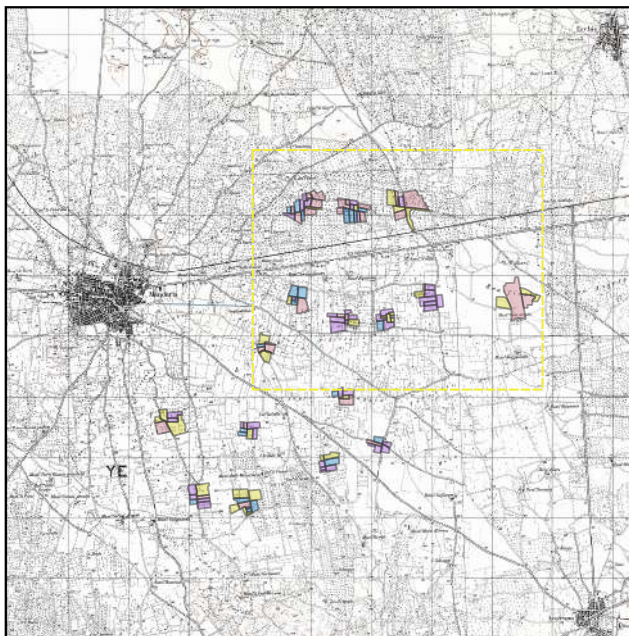


Data: 10 MARZO
2021

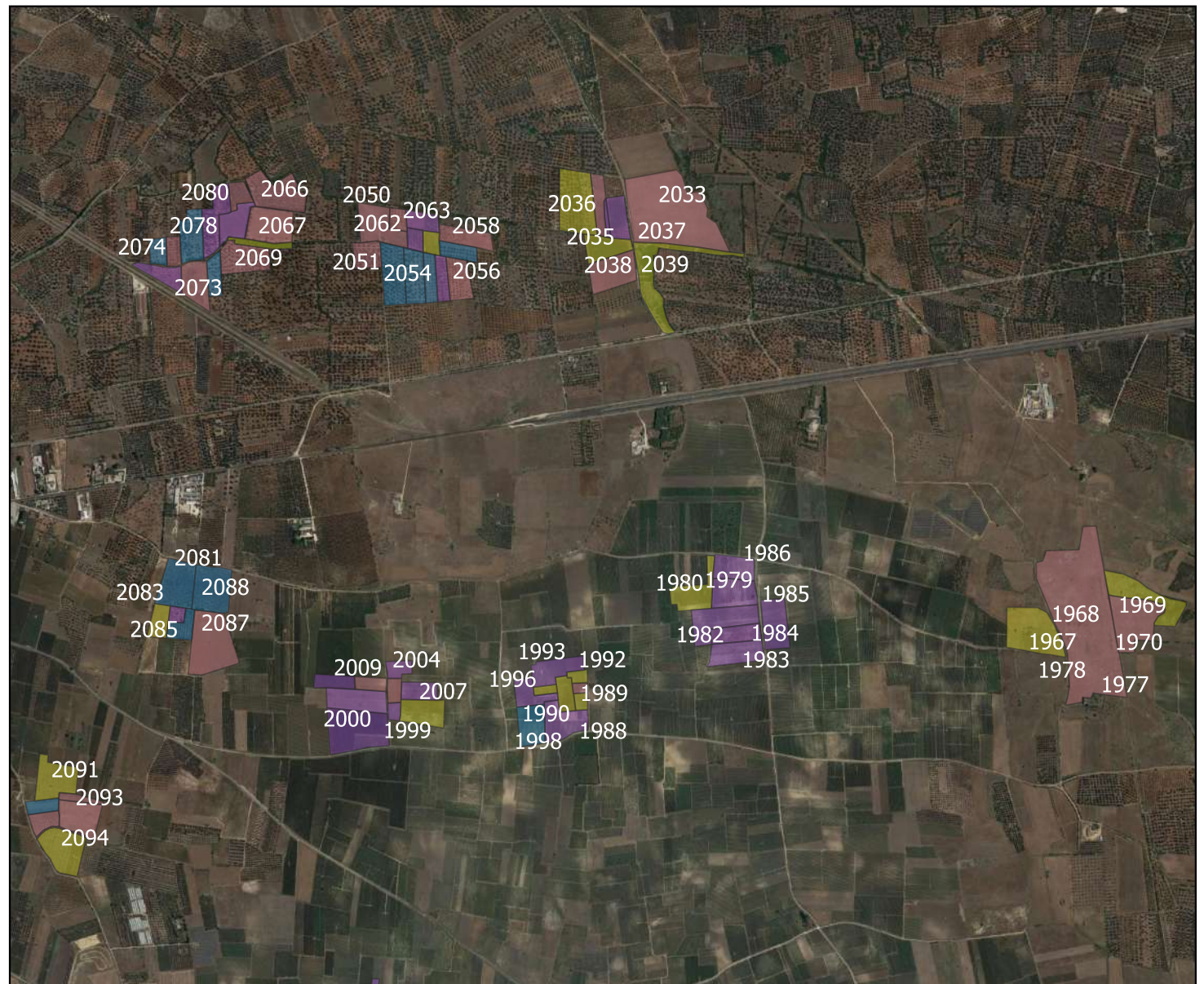
- MAND21_PROGETTO
- MAND21_CAMPI
- 0 - Visibilità Nulla
- 1 - Visibilità Scarsa
- 2 - Visibilità Sufficiente
- 3 - Visibilità Buona



3 0 3 km

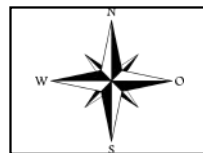


0 1 2 km



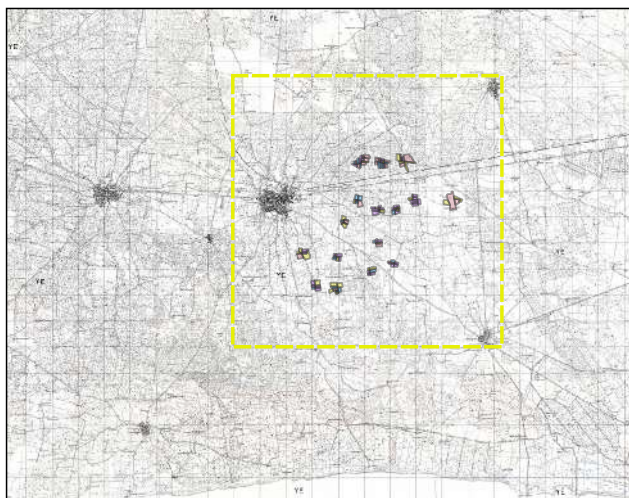
0 1 2 km

CARTA DELLA VISIBILITA' SUL CAMPO
DETTAGLIO

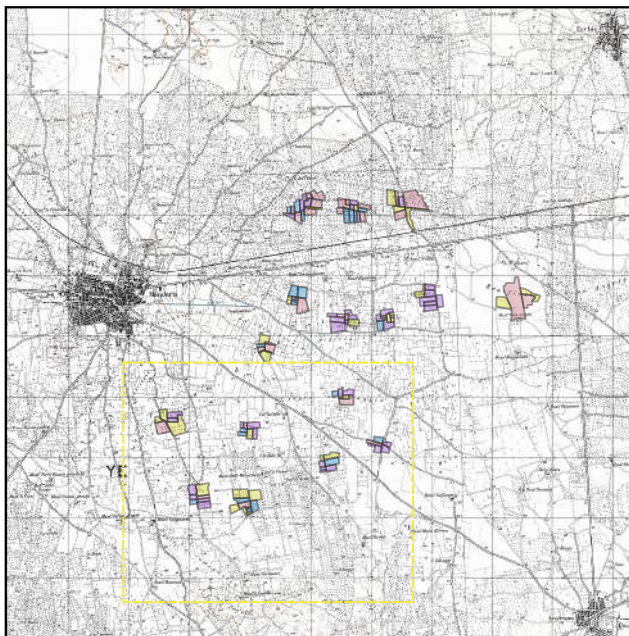


Data: 10 MARZO
2021

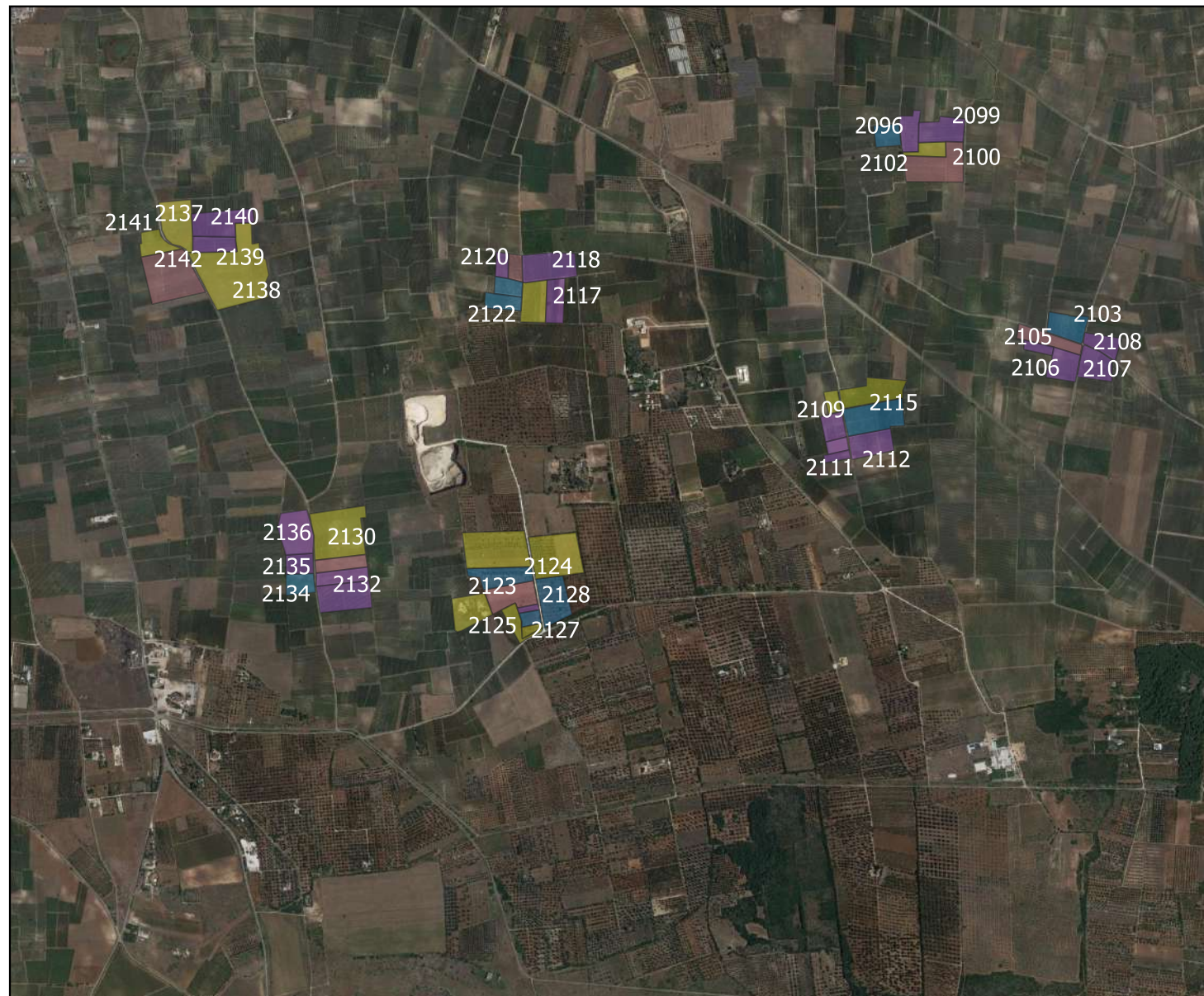
- MAND21_PROGETTO
- MAND21_CAMPI
- 0 - Visibilità Nulla
- 1 - Visibilità Scarsa
- 2 - Visibilità Sufficiente
- 3 - Visibilità Buona



3 0 3 km

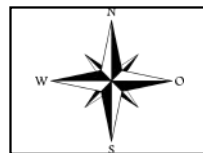


0 1 2 km



0 1 2 km

CARTA DELLA VISIBILITA' SUL CAMPO DETTAGLIO



Data: 10 MARZO 2021

- MAND21_PROGETTO
- MAND21_CAMPI
- 0 - Visibilità Nulla
- 1 - Visibilità Scarsa
- 2 - Visibilità Sufficiente
- 3 - Visibilità Buona