
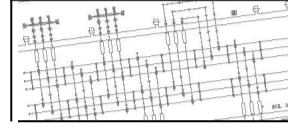



### LEGENDA

-  Curve di livello 0,50 m
-  SE Terna Latiano
-  Sezione trasversale

#### SEZIONE TRASVERSALE A-A

SCALA QUOTE 1:100 SCALA DISTANZE 1:100		Recinzione SE TERNA							
Q.rif 50,00									
Quota terreno	110 50	111 00	111 00	110 50	110 00	109 50	109 00	108 50	108 00
Progressive terreno	0 00	56 24	155 14	200,06	230 78	268,57	330 09	387,49	428,40
Parziali terreno		56,24	98,90	44,91	30,72	37,79	61,51	57,39	40,91

#### SEZIONE TRASVERSALE E-F

SCALA QUOTE 1:100 SCALA DISTANZE 1:100		Recinzione SE TERNA											
Q.rif 50,00													
Quota terreno	112 00	111 50	111 00	110 50	110 00	109 50	109 00	108 50	108 00	107 50	107 00	106 50	106 50
Progressive terreno	0 00	35 80	71,71	109 63	146,22	166 79	184 59	202 15	221 05	242 55	266 73	285 86	285 86
Parziali terreno		35,80	35,91	37,92	36,58	20,57	17,89	17,55	18,90	21,50	24,17	19,13	17,27

#### SEZIONE TRASVERSALE C-D

SCALA QUOTE 1:100 SCALA DISTANZE 1:100		Recinzione SE TERNA					
Q.rif 50,00							
Quota terreno	107 50	108 00	108 50	108 50	108 00	107 50	107 00
Progressive terreno	0 00	29 64	71 68	161 50	215 59	407 22	474 69
Parziali terreno		29,64	42,03	89,81	54,09	191,63	67,46

#### SEZIONE TRASVERSALE G-H

SCALA QUOTE 1:100 SCALA DISTANZE 1:100		Recinzione SE TERNA							
Q.rif 50,00									
Quota terreno	110 00	109 50	109 00	108 50	108 00	107 50	107 00	106 50	106 00
Progressive terreno	0 00	48,43	75 64	103 11	201,43	230,46	254 51	275 86	303 4
Parziali terreno		48,43	27,21	27,46	43,48	54,83	29,03	24,05	21,37



Marseglia Società Agricola S.r.l. (componente agricola)  
Ital Green Energy Latiano-Mesagne S.r.l. (componente fotovoltaica)

IMPIANTO AGRIVOLTAICO  
SITO NEI COMUNI DI LATIANO E MESAGNE  
IN PROVINCIA DI BRINDISI

Valutazione di Impatto Ambientale  
(art. 23-24-25 del D.Lgs. 152/2006)

Commissione Tecnica PNRR-PNIEC  
(art. 17 del D.L. 77/2021, convertito in L. 108/2021)

Prot. CIAE: DPE-0007123-P-10/08/2020

Nuova SE Terna Latiano 150/380 kV  
SE Tema e Area di condivisione Sottostazioni Utenti attivi

Cartella VIA\_2 Identificatore: Rilievo planaltimetrico - Sezioni SE SU

Sottocartella P\_SE\_SU PCONNESSELAB09

Descrizione Rilievo planaltimetrico - Sezioni SE Tema e area di condivisione Sottostazione Utenti attivi

Nome del file: PCONNESSELAB09.pdf Tipologia: Tavola A1 Scala: 1:100.000

Autori elaborato: Ing. Fabio Calcarella

Rev.	Data	Descrizione
00	15.10.2020	Prima emissione
01		
02		

Spazio riservato agli Enti: