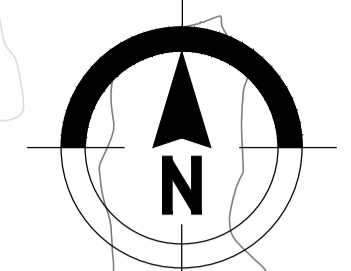


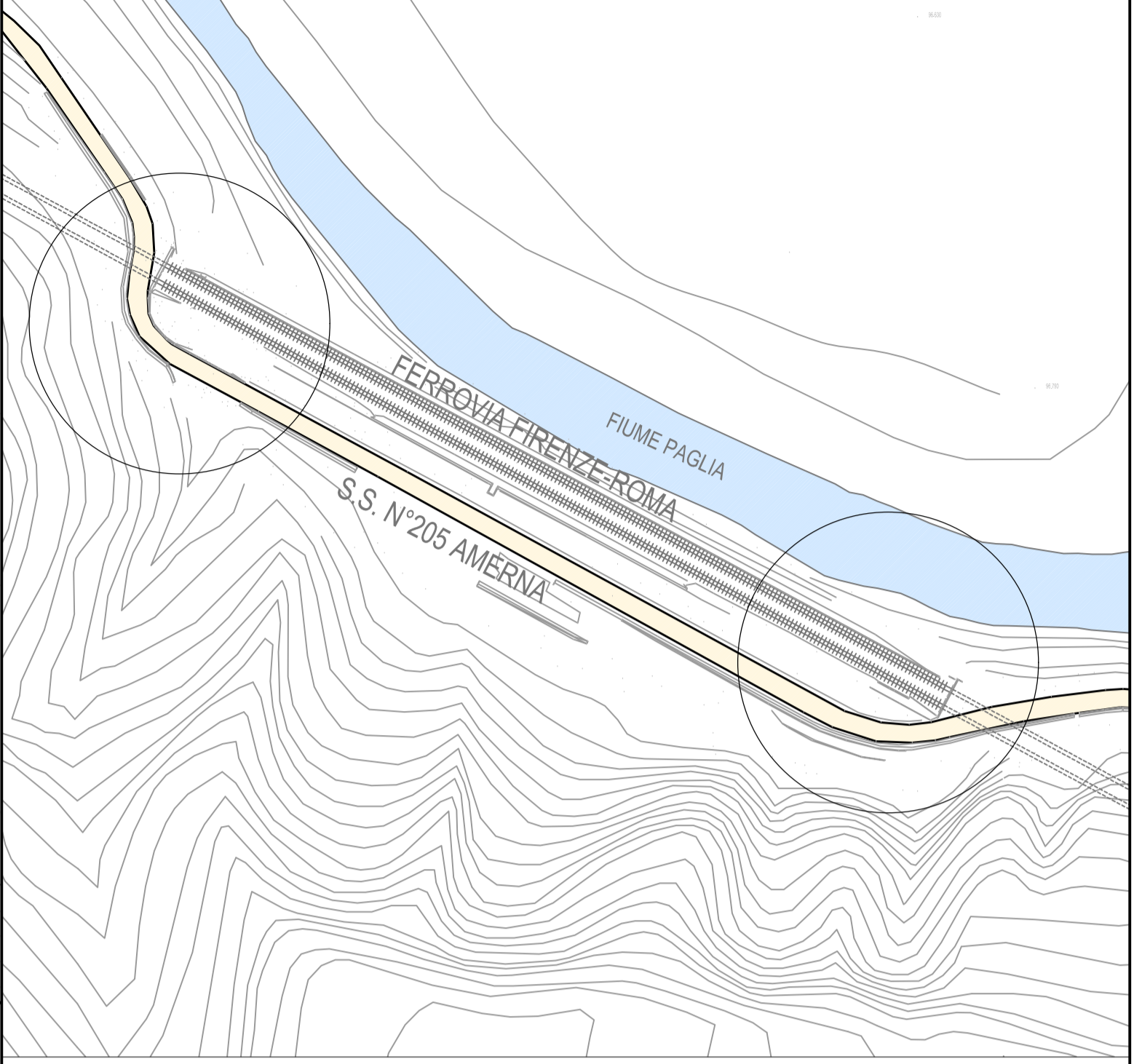
Planimetria stato di fatto - Nodo 1  
Scala 1:500



SS205

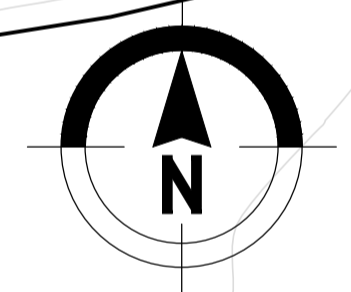
Linea ferroviaria

Key-map



Carreggiata strada esistente

Planimetria stato di fatto - Nodo 2  
Scala 1:500



Linea ferroviaria

SS205



Anas Spa  
STRUTTURA TERRITORIALE UMBRIA

DG 190-20  
Accordo Quadro  
**CONTRATTO APPLICATIVO N. 1**  
CODICE SIL: ACMSPG00556-A7 CODICE CIG DERIVATO: 9004989002

"Lavori di miglioramento del tracciato della S.S.205 "Amerina" mediante rettifica delle curve al Km 47+530 e al Km 47+850"

IL PROGETTISTA E RESPONSABILE DELL'INTEGRAZIONE DELLE PRESTAZIONI SPECIALISTICHE (DPR207/10 ART. 15) è il Dott. Ing. LORENA RAGNACCI, Ordine Ingegneri Provincia di Perugia n. A2857.	PROGETTAZIONE: <b>cooprogetti</b> (MANDATARIA COOPROGETTI Soc. Coop. s.r.l. - Perugia) e <b>Istemi</b> (MANDATARIA STUDI SPERI - ISTEMI s.p.a. - Roma).
COORDINATORE PER LA SICUREZZA IN FASE DI PROGETTAZIONE: Ing. Luigino Capponi, Ordine Ingegneri Provincia di Perugia n. A2857.	DIRETTORE TECNICO: Ing. Moreno Panfilì (Ordine Ingegneri Provincia di Pavia n. A2697) e Ing. Giorgio Lupoi (Ordine Ingegneri Prov. di Salerno n. 5289).
IL GEOLOGO: Dott. Geol. Fausto Felici, Ordine dei geologi della Regione Umbria n. 71.	GRUPPO PROGETTAZIONE: Ing. Mania Angeloni, Ing. Costanzo Cecchetti, Geom. Fabio Ercole, Ing. Luigi Farina, Dott. Andrea Maria Grazia Liseno, Ing. Marco Solvi, Arch. Francesca Uccellani.
IL RESP. DEL PROCEDIMENTO: Ing. Luca Cedrone.	Ing. Danilo Bianco, Ing. Edoardo Colano, Ing. Carmine Napoli, Ing. Maria Pirogga.

STUDI E INDAGINI  
RILIEVI E STATO DI CONSISTENZA  
Planimetria stato di fatto

CODICE PROGETTO		NOME FILE		REVISIONE	SCALA
WBS	COD. DISCIPLINA TIPO ELAB.	WBS	COD. DISCIPLINA TIPO ELAB.		
21013	E	T00SG00GENPV01	T00SG00GENPV01	A	1:500
D					
C					
B					
A	Emissione	Genn. '22	Uccellani Panfilì Ragnacci		
REV.	DESCRIZIONE	DATA	REDATTO	VERIFICATO	APPROVATO