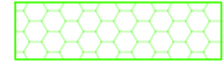




-  Opere in gabbioni
-  Opere in calcestruzzo



Anas Spa
STRUTTURA TERRITORIALE UMBRIA

DG 190-20
Accordo Quadro

CONTRATTO APPLICATIVO N. 1

CODICE SIL: ACMSPG00556-A7 CODICE CIG DERIVATO: 9004989002

"Lavori di miglioramento del tracciato della S.S.205 "Amerina" mediante rettifica delle curve al Km 47+530 e al Km 47+850"

IL PROGETTISTA E RESPONSABILE DELL'INTEGRAZIONE DELLE PRESTAZIONI SPECIALISTICHE (DPR207/10 ART. 15) è: Dott. Ing. LORENA RAGNACCI Ordine Ingegneri Provincia di Perugia n. A2857	COORDINATORE PER LA SICUREZZA IN FASE DI PROGETTAZIONE: Ing. Luigino Capponi Ordine Ingegneri Provincia di Perugia n. A2857	IL GEOLOGO: Dott. Geol. Fausto Pelici Ordine dei geologi della Regione Umbria n. 71
INGEGNERI DELLA PROVINCIA DI PERUGIA SETTORE CIVILE E AMBIENTALE LORENA RAGNACCI N° A2857	INGEGNERI DELLA PROVINCIA DI PERUGIA SETTORE CIVILE E AMBIENTALE LUIGINO CAPPONI N° A2857	INGEGNERI DELLA PROVINCIA DI PERUGIA SETTORE CIVILE E AMBIENTALE FAUSTO PELICI N° 71
DIRETTORE TECNICO Ing. Moreno Panfilì Ordine Ingegneri Provincia di Perugia n. A24138	DIRETTORE TECNICO Ing. Giorgio Lupoi Ordine Ingegneri Prov. di Roma n. A24138	DIRETTORE TECNICO Ing. Niccolino Messuti Ordine Ingegneri Prov. di Salerno n. 5289
IL RESP. DEL PROCEDIMENTO Ing. Luca Cedrone		
GRUPPO PROGETTAZIONE Ing. Maria Angolini Ing. Costanzo Cecchetti Geom. Fabio Ercole Ing. Luigi Farina Geom. Andrea Maria Grazia Lisano Ing. Marco Solvi Arch. Francesca Uccellini		

STUDI E INDAGINI
IDROLOGIA E IDRAULICA
Planimetria Idraulica

CODICE PROGETTO	NOME FILE	REVISIONE	SCALA
21013	T00ID00DRPL01A	A	1:200

REV.	DESCRIZIONE	DATA	REDATTO	VERIFICATO	APPROVATO
A	Emissione	Genn. '22	Angeloni	Panfilì	Ragnacci