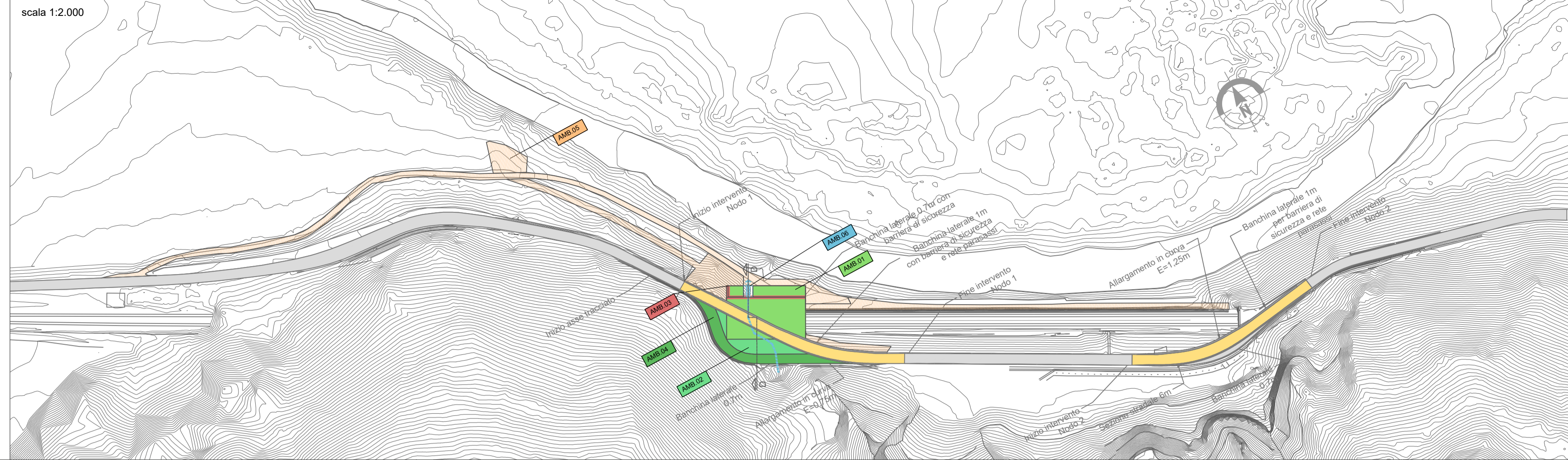


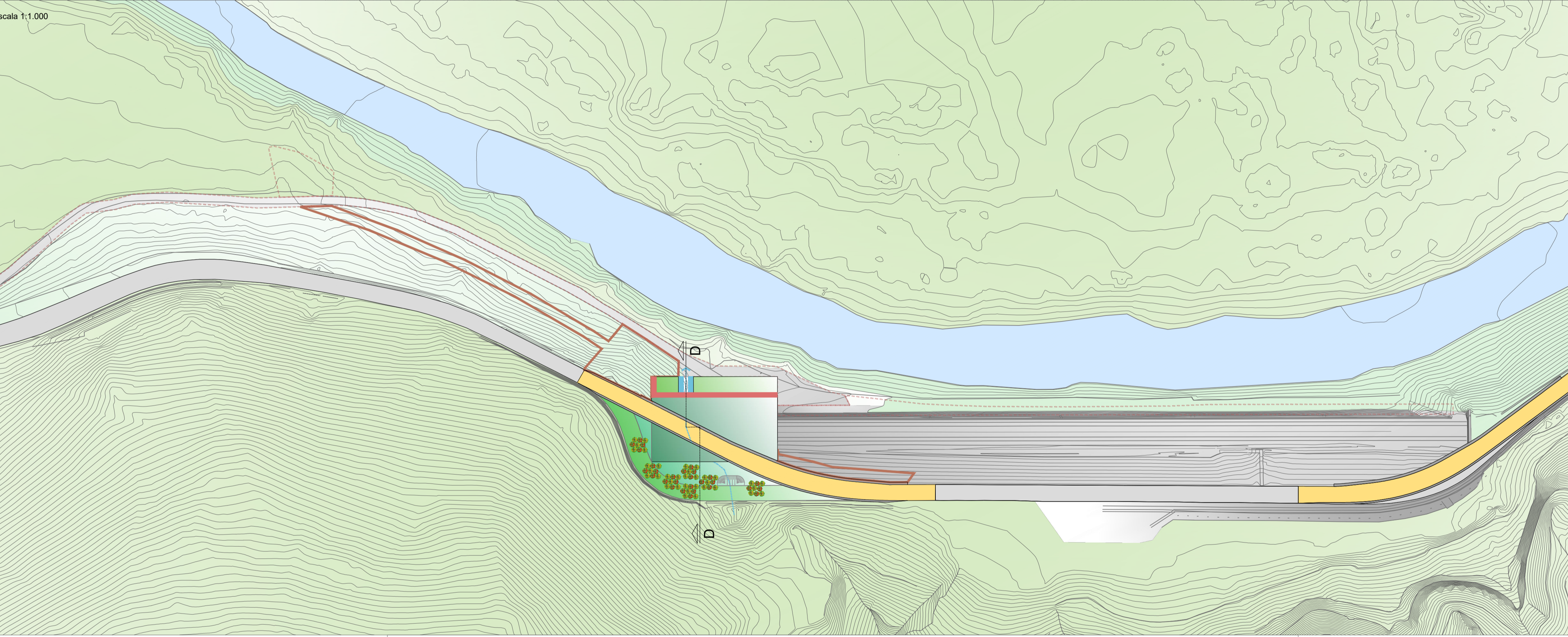
scala 1:2.000

- AMBITI E STRATEGIE**
- AMB.01 - Valorizzazione paesaggistica della copertura della galleria artificiale
  - AMB.02 - Riambientazione delle aree contigue alla galleria artificiale
  - AMB.03 - Valorizzazione paesaggistica delle parti fuori terra delle gallerie artificiali
  - AMB.04 - Riambientazione del tratto di viabilità esistente dismesso
  - AMB.05 - Recupero delle aree di cantiere e manovra mezzi
  - AMB.06 - Azioni per la regimazione delle acque superficiali



- Carreggiata stradale di progetto
- Banchina laterale

scala 1:1.000



- INTERVENTI**
- 01.1 - Rinverdimento con semina di erbe da prato perenni della copertura della galleria artificiale
  - 01.2 - Riparto di terreno vegetale e rinverdimento con semina di erbe da prato perenni della fondazione
  - 02 - Riparto di terreno vegetale e rinverdimento con semina di erbe da prato perenni e piantumazione di essenze arbustive delle aree contigue
  - 03 - Rivestimento con pannelli prefabbricati in pietra
  - 04 - Rinverdimento con semina di erbe da prato perenni e piantumazione di essenze arbustive dei tratti dismessi
  - 05.1 - Ripristino dell'uso originario o potenziale delle aree di cantiere
  - 05.2 - Rinverdimento con semina di erbe da prato perenni delle aree di cantiere
  - 06 - Interventi per consentire il deflusso della portata proveniente dal lato sud

**Anas Spa**  
STRUTTURA TERRITORIALE UMBRIA

**DG 190-20**  
Accordo Quadro  
**CONTRATTO APPLICATIVO N. 1**  
CODICE SIL: ACMSPG00556-A7 CODICE CIG DERIVATO: 9004989002

"Lavori di miglioramento del tracciato della S.S.205 "Amerina" mediante rettifica delle curve al Km 47+530 e al Km 47+850"

**IL PROGETTISTA E RESPONSABILE DELL'INTERAZIONE DELLE PRESTAZIONI SPECIALISTICHE (DPR207/10 ART. 15)**  
Dott. Ing. LORENA RAGNACCI  
Ordine Ingegneri Provincia di Perugia n. A2657

**PROGETTAZIONE**  
MANDATARIA COOPROGETTI S.p.A. COOP. INGEGNERI PERUGIA  
MANDATARIA STUDIO SPERI  
MANDANTE ISTEM

**COORDINATORE PER LA SICUREZZA IN FASE DI PROGETTAZIONE**  
Ing. Luigino Capponi  
Ordine Ingegneri Provincia di Perugia n. A2657

**DIRETTORE TECNICO**  
Ing. Moreno Panfilii  
Ordine Ingegneri Provincia di Perugia n. A2657

**DIRETTORE TECNICO**  
Ing. Giorgio Lupoli  
Ordine Ingegneri Prov. di Roma n. A24138

**DIRETTORE TECNICO**  
Ing. Niccolino Messuti  
Ordine Ingegneri Prov. di Salerno n. 5289

**IL GEOLOGO**  
Dott. Geol. Fausto Felici  
Ordine dei geologi della Regione Umbria n. 71

**IL RESP. DEL PROCEDIMENTO**  
Ing. Luca Cedrone

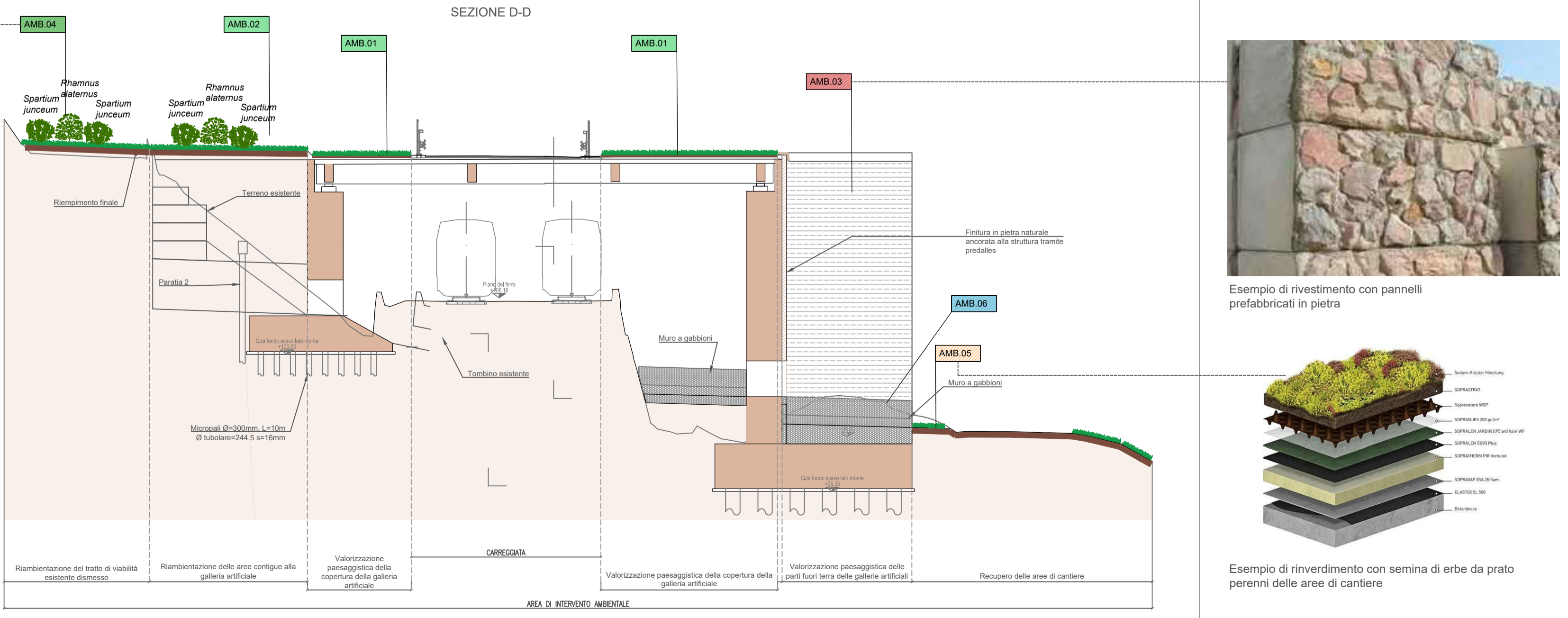
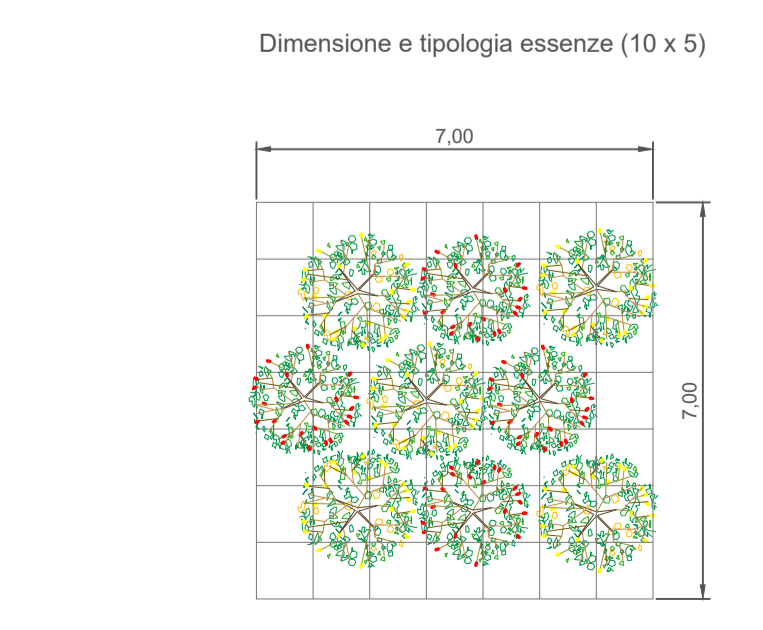
**GRUPPO PROGETTAZIONE**  
Ing. Maria Angeloni  
Ing. Costanzo Cecchetti  
Geom. Fabio Ercole  
Ing. Luigi Farina  
Dott. Andrea Maria Grazia Lisano  
Ing. Marco Solvi  
Arch. Francesca Uccelloni

**Ing. Danilo Bianco**  
**Ing. Eduardo Colonna**  
**Ing. Carmine Napoli**  
**Ing. Diana Pirogna**

**VEGETAZIONE ARBUSTIVA**

**AMBITO 02 E AMBITO 04**

ARBUSTIVE	COD.	COPIERTURA (m²) (espansione massima chioma)	NOME SCIENTIFICO (nome volgare)	ALTEZZA (Max. di sviluppo)	FORMA
	SJ	6 m²	Spartium junceum (Ginestra)	3 m	rotonda
	RA	4 m²	Rhamnus alaternus (Alaterno)	2/3 m	cespugliosa



**AMBIENTE E PAESAGGIO**  
Planimetria generale interventi di mitigazione e sezione paesaggistica

CODICE PROGETTO	FASE	NOME FILE	REVISIONE	SCALA
21013	E	T00IA00AMB0101	A	varie
D				
C				
B				
A	Emissione	Genn. '22	Uccelloni	Panfilii
REV.	DESCRIZIONE	DATA	REDATTO	VERIFICATO
				APPROVATO