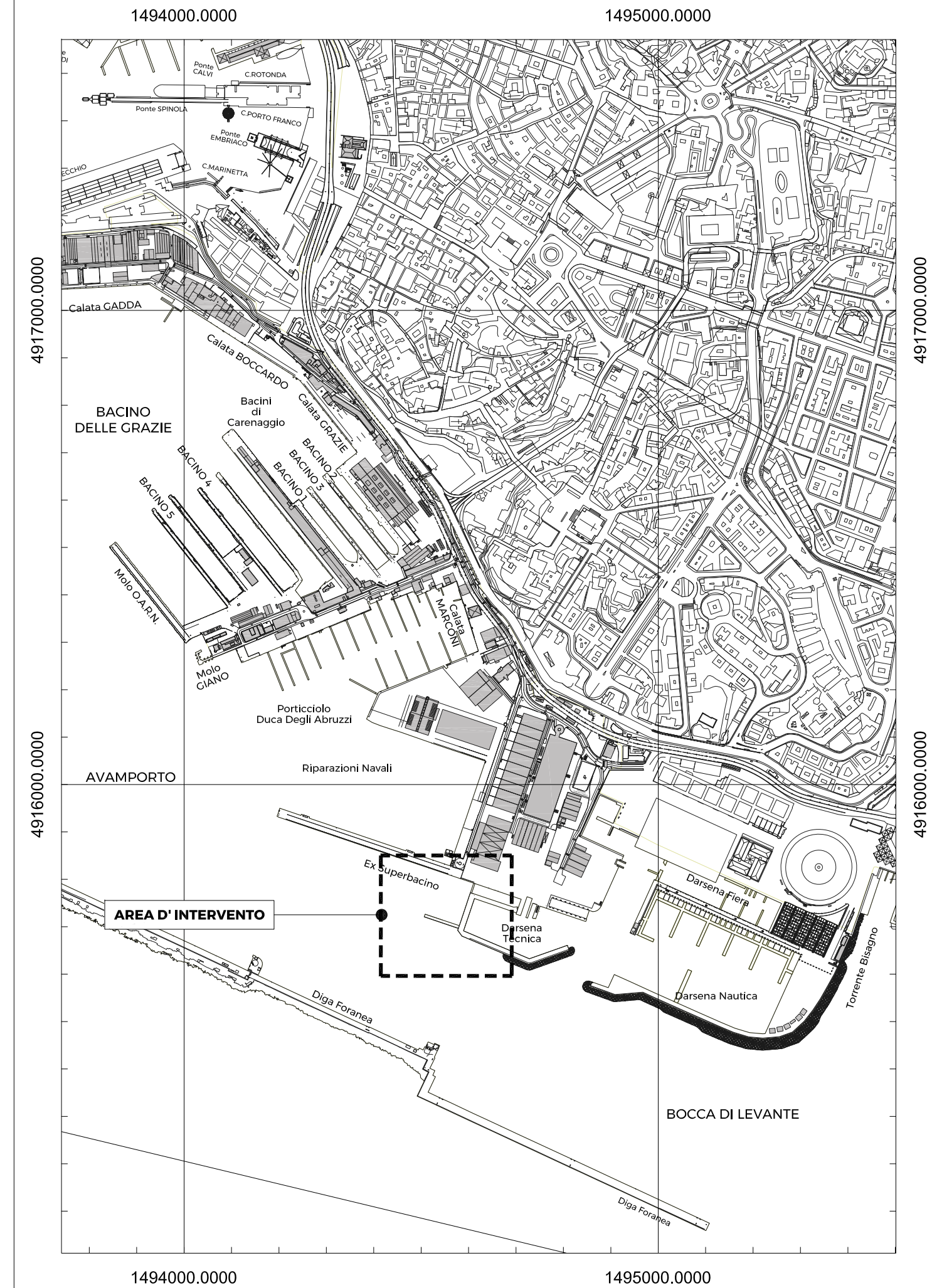
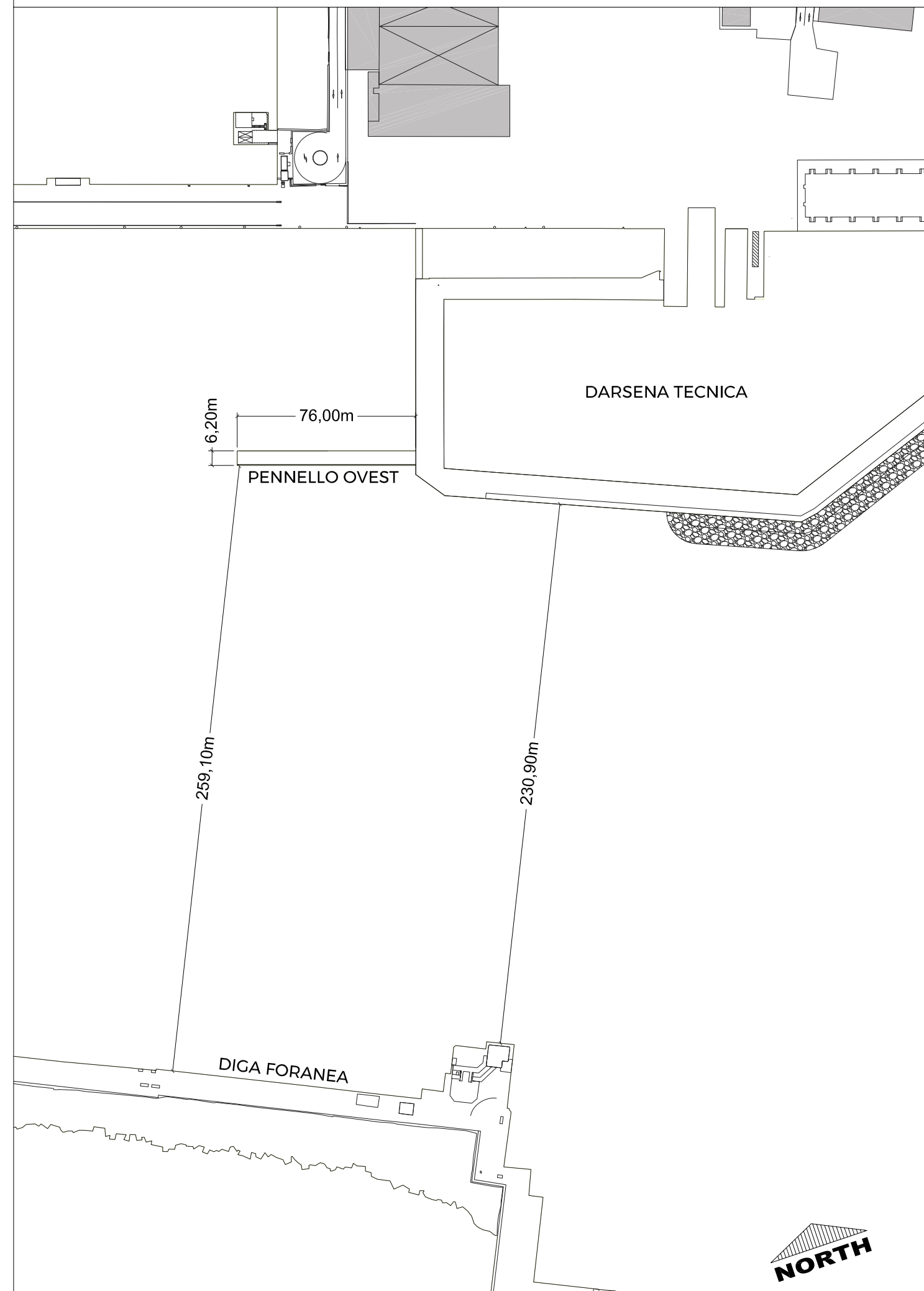


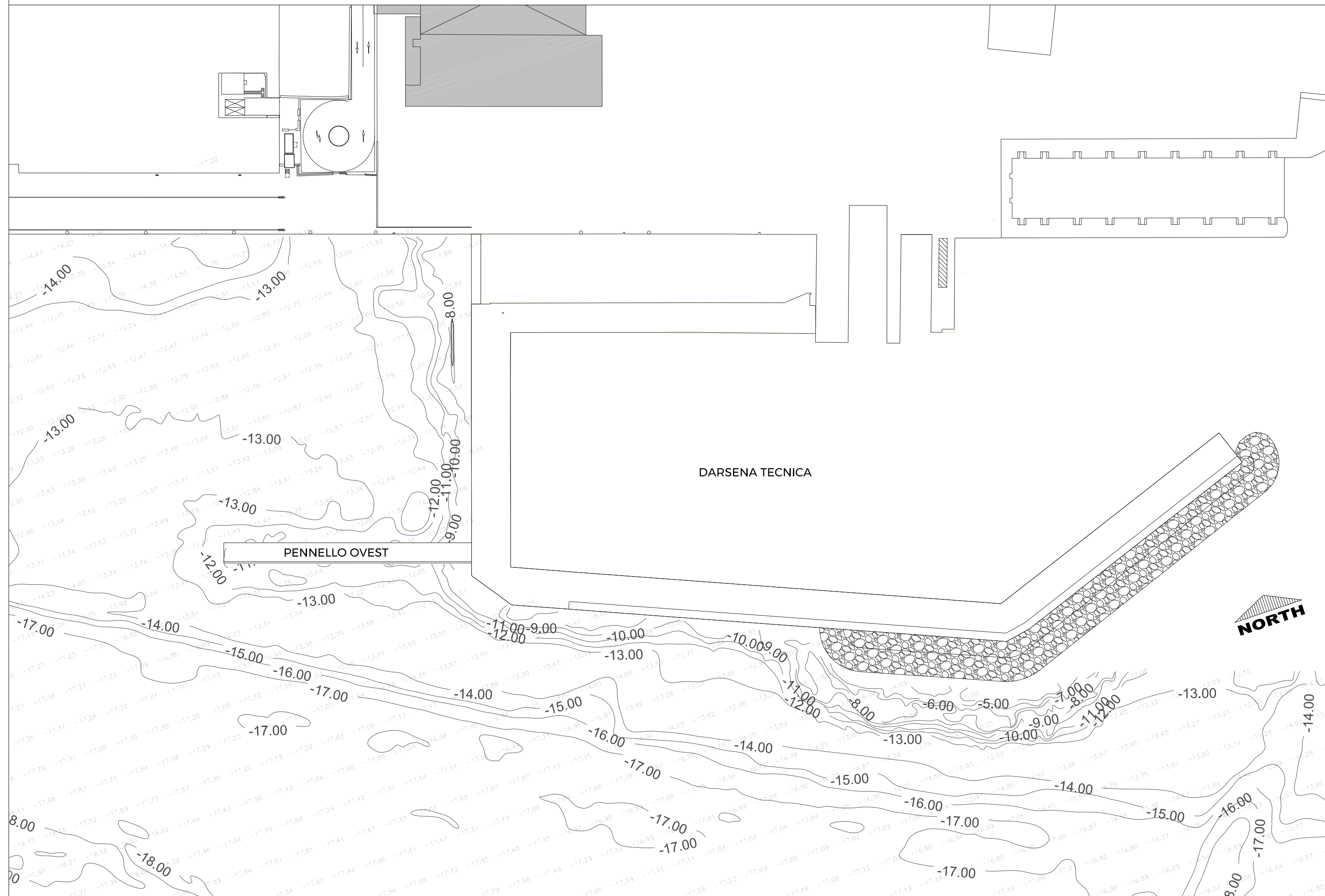
KEY-PLAN AREA D'INTERVENTO Scala 1:10000



STATO ATTUALE - DARSENA TECNICA Scala 1:2000



STATO ATTUALE - RIFERIMENTI BATIMETRICI (ANNO RIF. 2019) Scala 1:1000



PROGETTO DEFINITIVO
3117 LOTTO 2

TITOLO PROGETTO
SOPRALZO MURO ED ALLUNGAMENTO PENNELLO OVEST DARSENA TECNICA

- AMBITO PORTUALE DI GENOVA -

REVISIONE	DATA	DESCRIZIONE	REDATTO
1			
0	FEBBRAIO 2022	PRIMA EMISSIONE	

DIS. N°	TITOLO ELABORATO	SCALA
02	PLANIMETRIA STATO ATTUALE	1:1000 - 1:2000 - 1:10000

DIREZIONE	UFFICIO	RESPONSABILE UFFICIO	RESPONSABILE AREA	REDATTO
TEC/AMB	EGRT	Roberto CABELLA		Geom. G.GAMBARDELLA

NOME FILE
3117 PD L2 REVO DIS02 PLANIMETRIA STATO ATTUALE

PROGETTISTI INTERNI	PROGETTISTI ESTERNI
Ing. Matteo AGOSTINI	
Ing. Davide SCIUTTO	
Ing. Matteo VINCI	
COLLABORATORI ALLA PROGETTAZIONE	
Geom. Gerardo GAMBARDELLA	

COORDINATORE DI PROGETTO	VERIFICATO	VALIDATO R.U.P.	VISTO DIRETTORE
Ing. Matteo AGOSTINI		Ing. Caterina VINCENZI	Geol. Giuseppe CANEPA

