









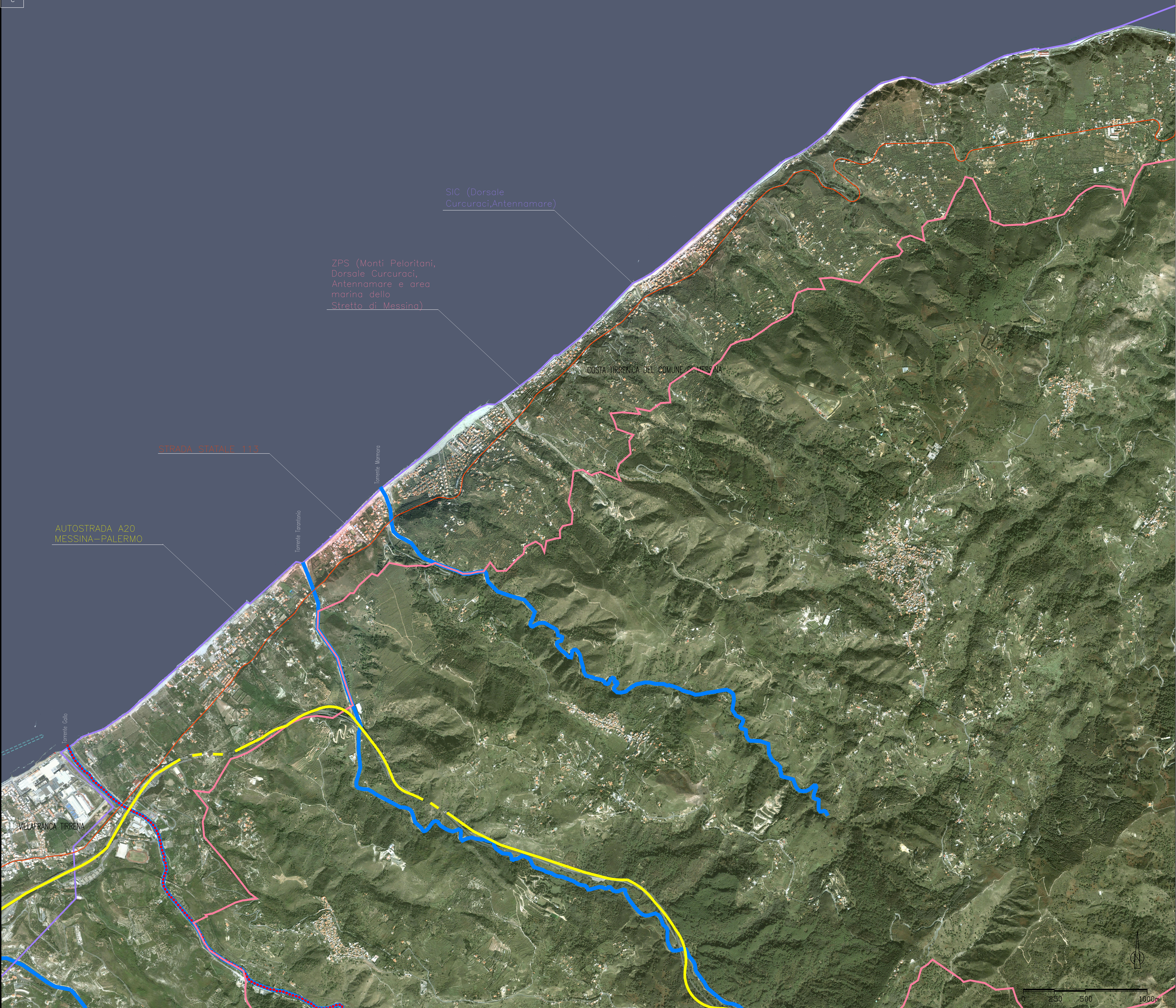
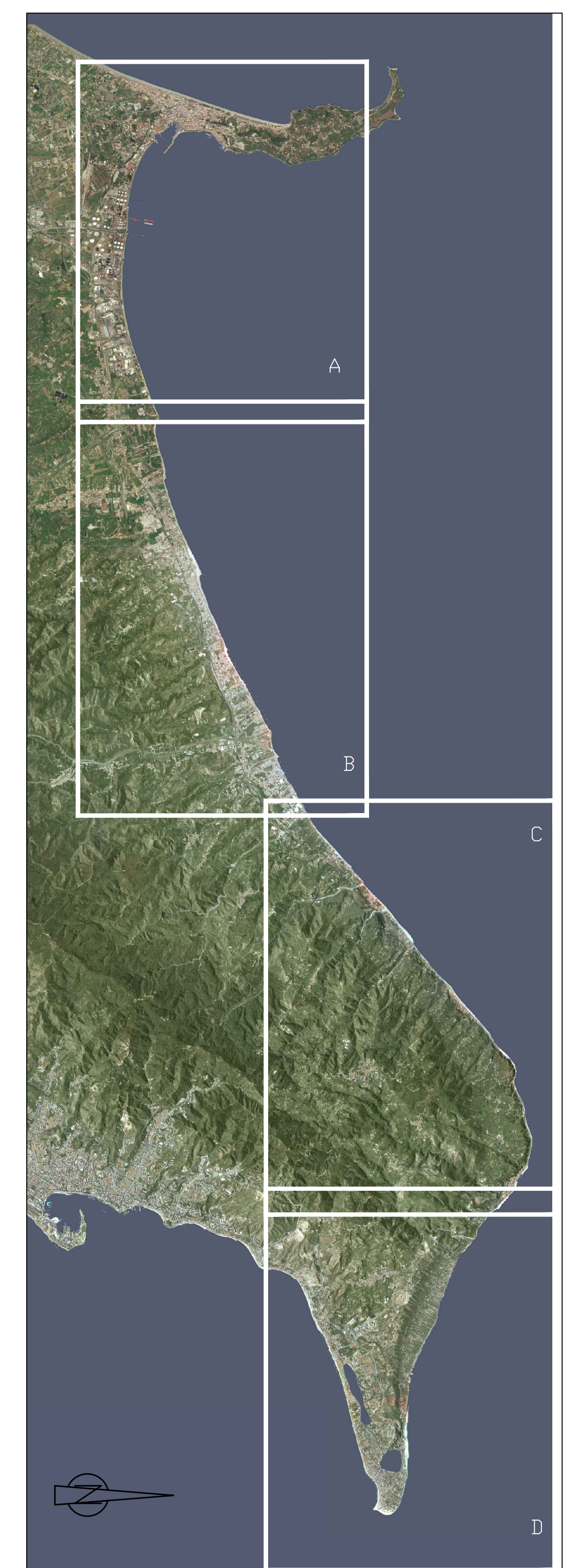



LEGENDA

-  Confini Comunali
-  Torrenti
-  Perimetrazione a terra (Sito Interesse Nazionale)
-  Aziende (Sito Interesse Nazionale)
-  Perimetrazione a mare (Sito Interesse Nazionale)
-  ITA 030011 SIC (Dorsale Curcuraci, Antennamare)
-  ITA 030042 ZPS (Monti Peloritani, Dorsale Curcuraci, Antennamare e area marina dello Stretto di Messina)
-  Progetto esistente Villafranca
-  Autostrada A20 Messina-Palermo
-  Strada Statale 113




Stretto di Messina
 Concessionario per la progettazione, realizzazione e gestione del collegamento stabile tra la Sicilia e il Continente
Legge n° 1159 del 17 dicembre 1971, modificata dal D.Lgs. n° 114 del 24 aprile 2003



PONTE SULLO STRETTO DI MESSINA
PROGETTO DEFINITIVO
 ALTERNATIVE AI SITI DI DEPOSITO
(Richieste CTA del 22/12/2011 Prot. CTA/2011/4534 e del 16/03/2012 Prot. CTA/2012/1012)

EUROLINK S.C.p.A.
 IMPREGILO S.p.A.
 SOCIETA' ITALIANA PER CONDOTTE D'ACQUA S.p.A.
 COOPERATIVA MURATORI E CEMENTISTI - C.M.C. di Ravenna Soc. Coop. a.r.l.
 SACYR S.A.U.L.
 ISHIKAWAJIMA - HARIMA HEAVY INDUSTRIES CO. Ltd.
 A.C.I. S.C.P.A. - CONSORZIO STABILE

<p>IL PROGETTISTA  (Ing. E. Poggi) Ordine Ingegneri Prov. Milano n° 15426</p>	<p>IL CONTRAENTE GENERALE (Ing. P.P. Marcheselli)</p>	<p>STRETTO DI MESSINA DIRETTORE GENERALE (Ing. G. Fiorinighi)</p>	<p>STRETTO DI MESSINA AMMINISTRATORE DELEGATO (Dott. P. Eluco)</p>
---	--	---	--

COLLEGAMENTI VERSANTE SICILIA CZV1146_F0
 CANTIERI
 RIPASCIMENTO
 PLANIMETRIA GENERALE E SCHEMI GRAFICI
 AEROFOTO AREA DI INTERVENTO - TAV. 3/4

CODICE: C00000P114V S C Z C3C0000000004F0		SCALA: 1:10.000	
REV.	DATA	DESCRIZIONE	REDAITTO VERIFICATO APPROVATO
1	08/06/2012	EMISSIONE FINALE	G. CIUFFA B. PROCOLOSO F. GIORDANO