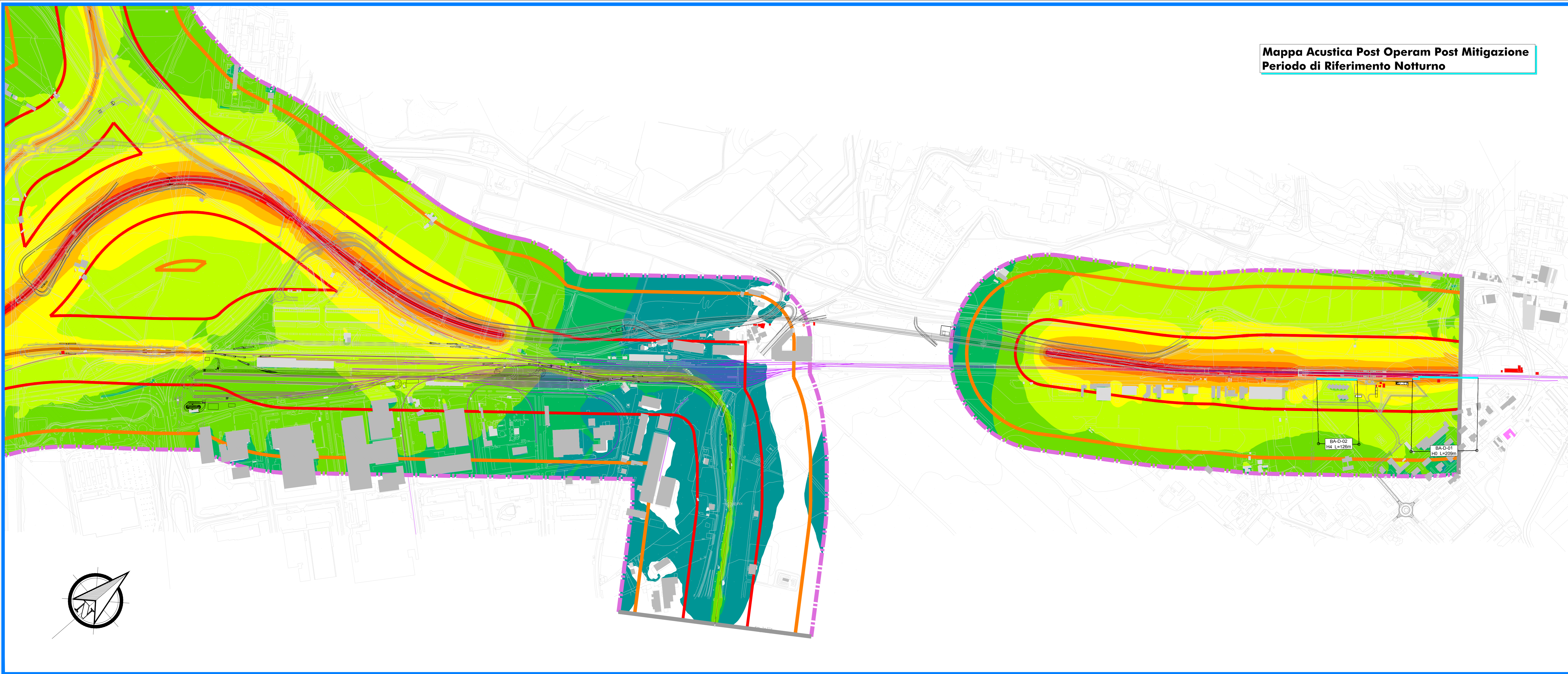


**Mappa Acustica Post Operam Post Mitigazione  
Periodo di Riferimento Notturno**



**LEGENDA**

**Scala cromatica dei livelli sonori**

- < 35 dBA
- 35 - 40 dBA
- 40 - 45 dBA
- 45 - 50 dBA
- 50 - 55 dBA
- 55 - 60 dBA
- 60 - 65 dBA
- 65 - 70 dBA
- 70 - 75 dBA
- 75 - 80 dBA
- > 80 dBA

**Identificativo Ricettore**

- Ricettore
- Ricettore industriale/Altro
- Ricettore sensibile
- Ricettore previsto in demolizione

**Fasce di pertinenza acustica ferroviaria D.P.R. 18 / 11 / 1998 n°459**

- Fascia A (0 - 100 m per lato da binario esterno)
- Fascia B (100 - 250 m per lato da binario esterno)

**Ambito di Studio**

- Fascia Ambito di Studio (250 - 300 m da binario esterno di progetto per Zonizzazione Acustica)

**Linea Ferroviaria**

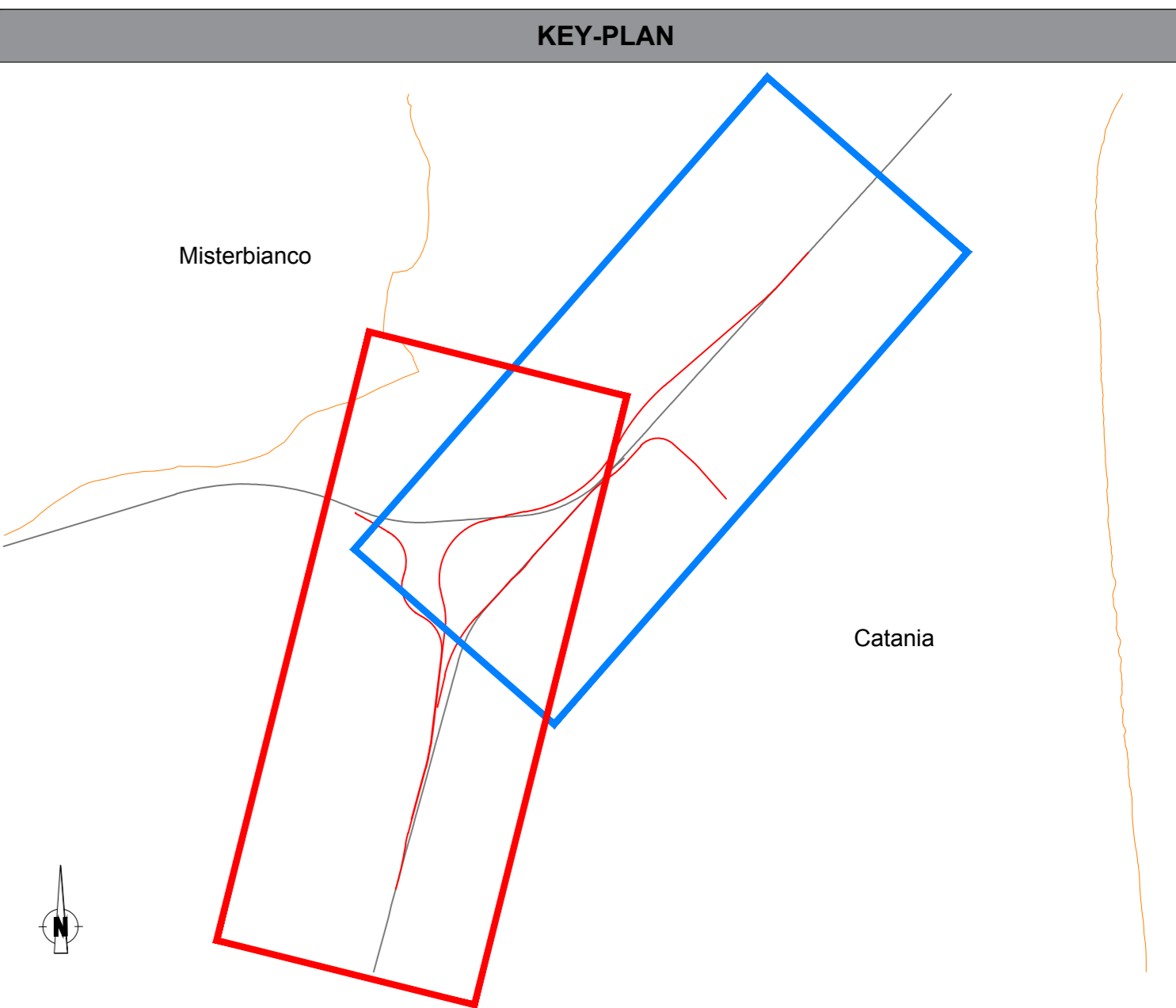
- Binario di Progetto
- Binario Linea Storica

**Interventi di Mitigazione Acustica**

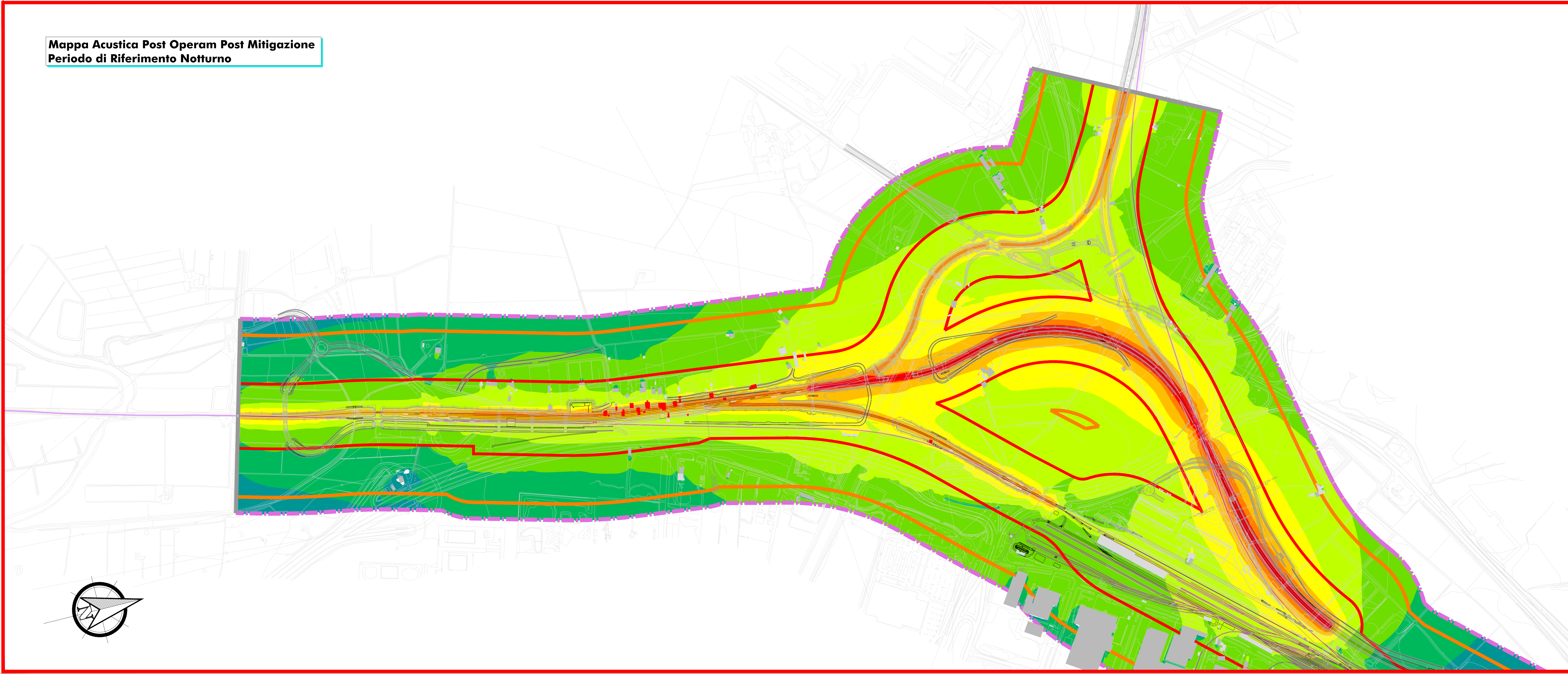
- Barriera Antirumore

**Limiti comunali**

- Confine comunale
- Toponimo comune



**Mappa Acustica Post Operam Post Mitigazione  
Periodo di Riferimento Notturno**



COMMITTENTE: **RFI** RETE FERROVIARIA ITALIANA GRUPPO FERROVIE DELLO STATO ITALIANE

PROGETTAZIONE: **ITALFERR** GRUPPO FERROVIE DELLO STATO ITALIANE

**DIRETTRICE FERROVIARIA MESSINA-CATANIA-PALERMO  
NODO DI CATANIA**

**U.O. ARCHITETTURA AMBIENTE E TERRITORIO  
S.O. AMBIENTE**

**PROGETTO DEFINITIVO**

**INTERRAMENTO LINEA PER IL PROLUNGAMENTO DELLA PISTA DELL'AEROPORTO DI FONTANAROSSA E PER LA MESSA A STI DEL TRATTO DI LINEA INTERESSATO.**

Studio Acustico  
MAPPA ACUSTICA - Post Operam Post Mitigazione Periodo Notturno  
H = 4,00m da Piano Campagna

Tav. 1 di 1  
SCALA: 1:5.000

Rev.	Descrizione	Redatto	Data	Verificato	Data	Approvato	Data	Autorizzato	Data
A	Emissione esecutiva	[Firma]	Marzo 2022	[Firma]	Marzo 2022	[Firma]	Marzo 2022	[Firma]	Marzo 2022

File: RS3H00D22NSIM0004006A n. Elab.: