














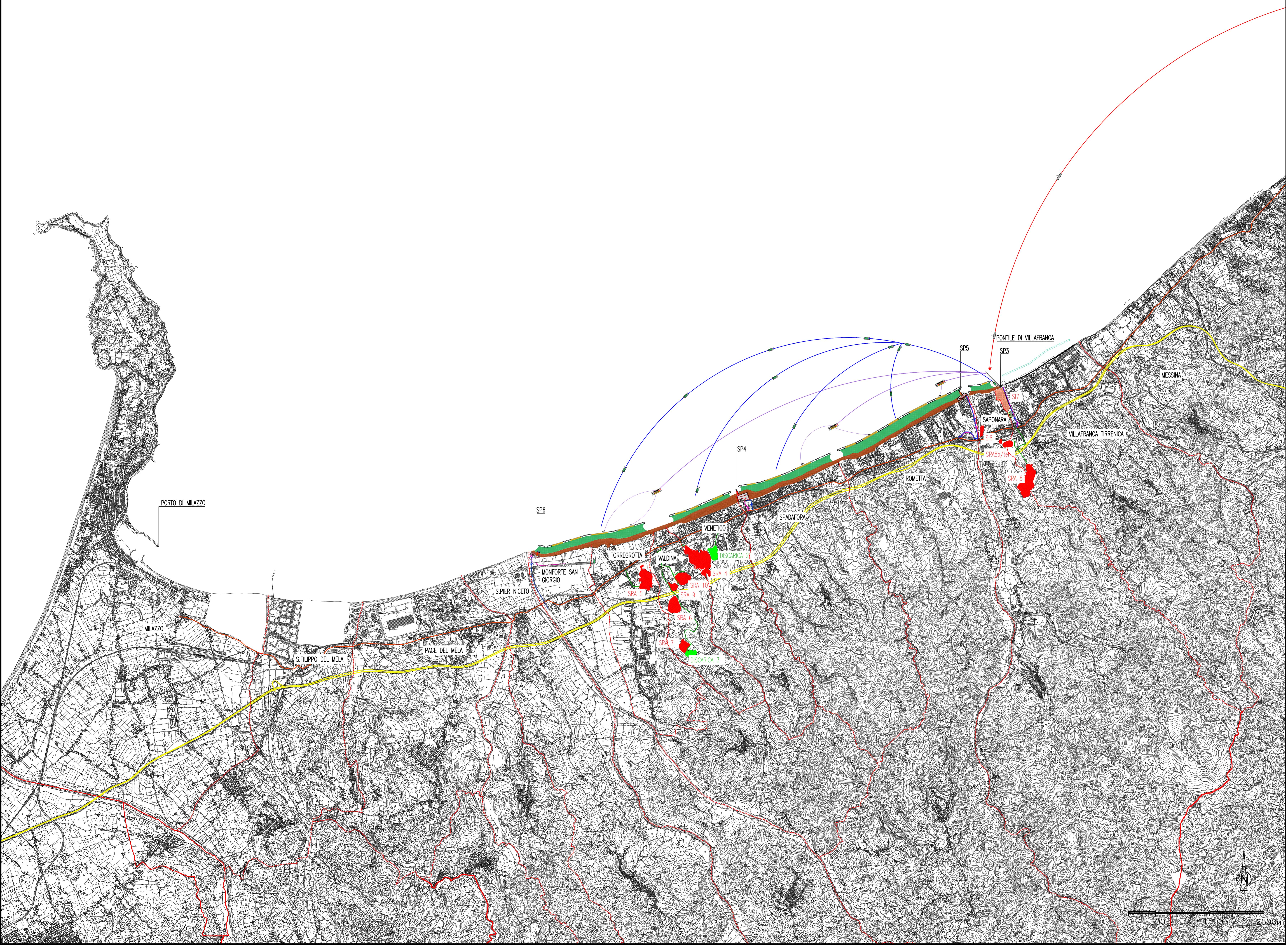


LEGENDA


-  Confini Comunali
-  Autostrada A20 Messina-Palermo
-  Strada Statale 113
-  Trasporto via mare materiale di scavo proveniente dalla zona Faro Nord di Messina
-  Trasporto via mare materiale per ripascimento
-  Trasporto via mare materiale geocententieri
-  Ripascimento spiagge sommerse via mare con pontone
-  Ripascimento spiagge emerse via mare con pontone
-  Cave SRA
-  Discariche
-  S17 - Cantiere operativo Villafranca - impianto trattamento lavaggio sabbie per ripascimento
-  S18 - Cantiere operativo Saponara - impianto trattamento lavaggio sabbie per barriera soffolta
-  SP4,SP5,SP6 - Pennello provvisorio per carico materiale lapideo
-  SP3 - Pontile per scarico materiale di scavo



Stretto di Messina
 Concessionario per la progettazione, realizzazione e gestione del collegamento stabile tra la Sicilia e il Continente
(Legge n° 1158 del 17 dicembre 1971, modificata dal D.Lgs. n° 114 del 24 aprile 2003)

PONTE SULLO STRETTO DI MESSINA
 PROGETTO DEFINITIVO
 ALTERNATIVE AI SITI DI DEPOSITO
(Richiesta C.T.A. del 22/12/2011 Prot. C.T.A./2011/4554 e del 16/03/2012 Prot. C.T.A./2012/1319)

EUROLINK S.C.p.A.
 IMPREGILO S.p.A.
 SOCIETA' ITALIANA PER CONDOTTE D'ACQUA S.p.A.
 COOPERATIVA MURATORI E CEMENTISTI - C.M.C. di Ravenna Soc. Coop. a.r.l.
 SACYR S.A.U.
 ISHIKAWAJIMA - HARIMA HEAVY INDUSTRIES CO. LTD.
 A.C.I. S.C.P.A. - CONSORZIO STABILE

 IL PROGETTISTA (Ing. E. Paganò) Ordine Ingegneri Prov. Milano n° 15408	IL CONTRAENTE GENERALE (Ing. P.P. Marchesini)	STRETTO DI MESSINA DIRETTORE GENERALE (Ing. G. Fiammenghi)	STRETTO DI MESSINA AMMINISTRATORE DELEGATO (Dott. P. Cucco)
---	--	--	---

COLLEGAMENTI VERSANTE SICILIA CZV0988_F0
 CANTIERI
 RIPASCIMENTO
 OPERE DI CANTIERIZZAZIONE
 Planimetria movimentazione materiali di scavo proveniente dalla zona Faro Nord di Messina

CODICE	C G 0 0 0 0 P P 3 V S C Z C 3 C 0 0 0 0 0 0 0 1 F 0			SCALA	1:25.000
REV.	DATA	DESCRIZIONE	REDATTO	VERIFICATO	APPROVATO
	31/05/2012	EMISSIONE FINALE	A. CALVI	D. ROSOLUCCI	F. GIORDANO
NOME DEL FILE: CZV0988.dwg					