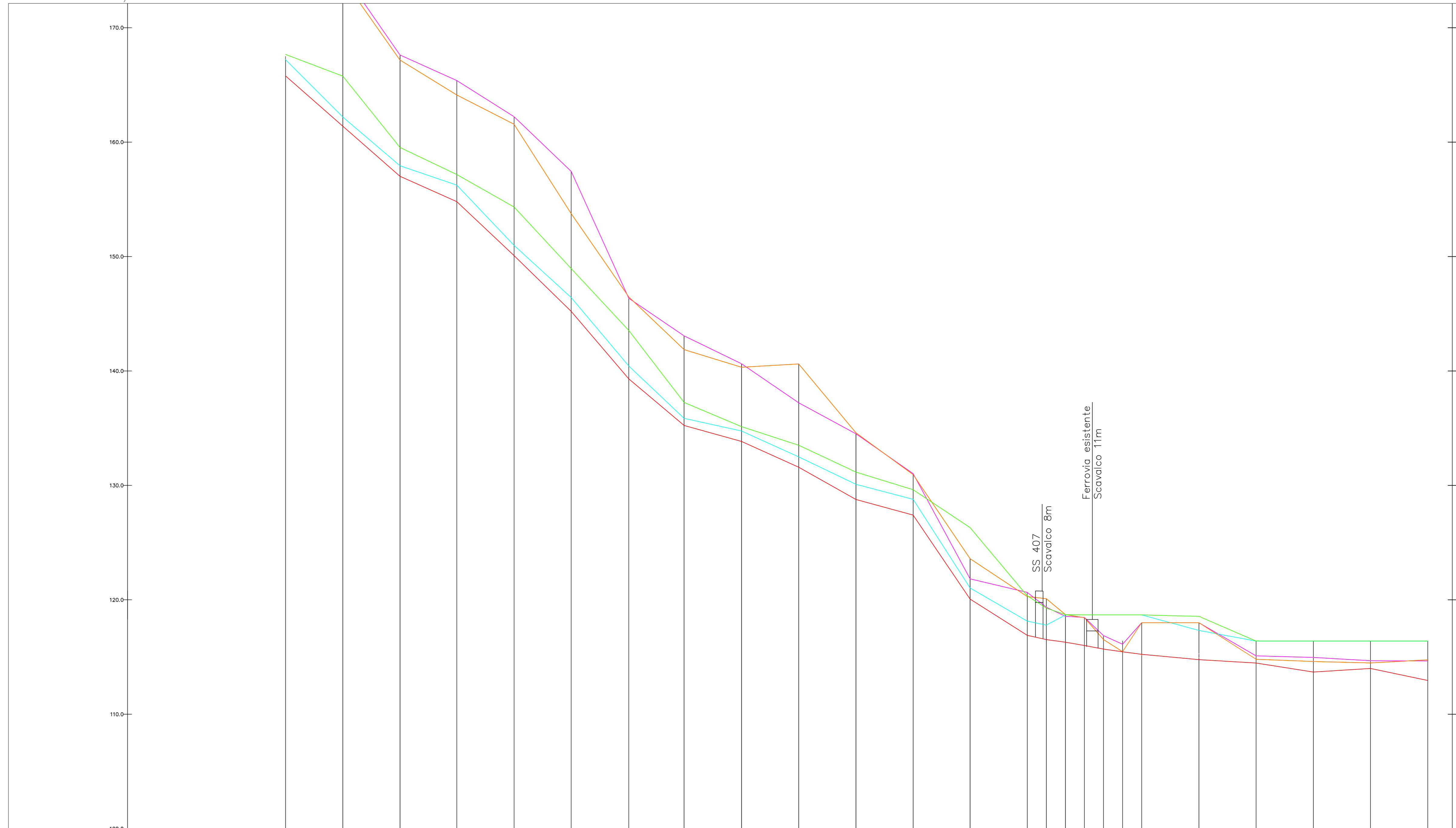
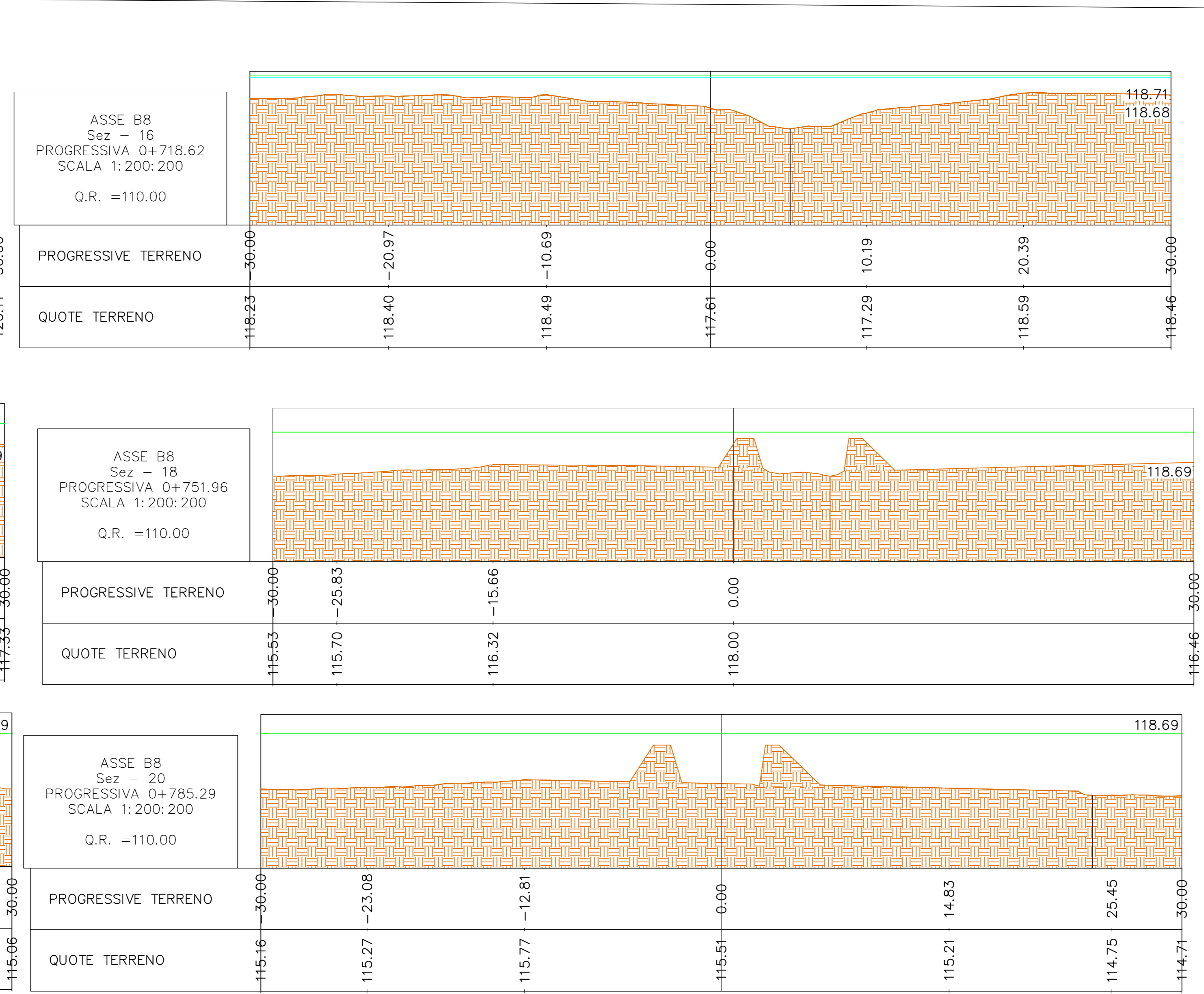
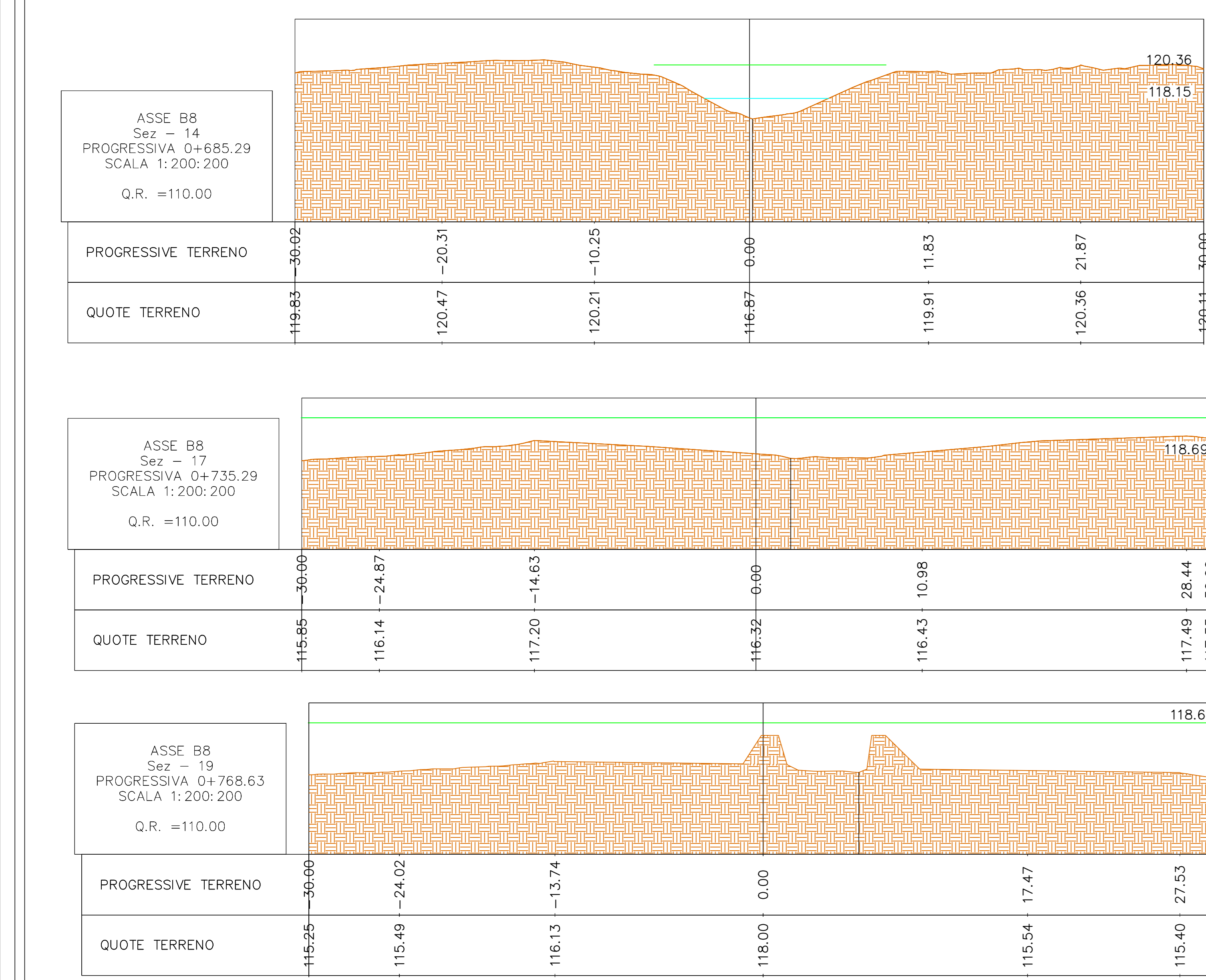


SEZIONE DEL CORSO D'ACQUA
ANTE OPERAM
Scala 1:200



Numero sezione	1	2	3	4	5	6	7	8	9	10	11	12	13	14	15	16	17	18	19	20	21	22	23	24	25		
Progressive	605.6467	605.7462	605.8457	605.9452	606.0447	606.1442	606.2437	606.3432	606.4427	606.5422	606.6417	606.7412	606.8407	606.9402	607.0397	607.1392	607.2387	607.3382	607.4377	607.5372	607.6367	607.7362	607.8357	607.9352	608.0347	608.1342	
Quota terreno	119.63	120.47	120.21	116.67	119.91	120.36	126.11	116.23	118.40	118.49	117.61	117.29	118.59	118.46	118.71	118.62	118.59	118.69	118.69	118.69	118.69	118.69	118.69	118.69	118.69	118.69	118.69
Quota argine dx																											
Quota argine sx																											
Quota livello idrico																											
Quota carico idr																											

River Sta	Progressive	n. Sezioni
1500	37.14	1
1450	87.14	2
1400	137.14	3
1350	186.8	4
1300	236.8	5
1250	286.8	6
1200	337.05	7
1149.91	385.46	8
1100	435.59	9
1050	485.59	10
1000	535.59	11
950	585.59	12
900	635.32	13
850	685.29	14
849		
833.33*	701.96	15
816.67	718.62	16
800	735.29	17
799		
783.33	751.96	18
766.67	768.63	19
750	785.29	20
700	835.29	21
650	885.29	22
600	935.29	23
550	985.29	24
500	1035.29	25

LEGENDA

PLANIMETRIA

- ASSE LINEA STORICA
- FASCE DI ESONDAZIONE TR=200ANNI BASENTO

PROFILO-SEZIONI

- INALVEAZIONE
- LIVELLO IDRICO (TR=200 ANNI)
- CARICO IDRAULICO (TR=200 ANNI)
- ARGINE DESTRO
- ARGINE SINISTRO

nota:
 1. Q₂₀₀ = 36.7 m³/s
 2. CC_{monte}: hc
 3. CC_{valle}: LIVELLO BASENTO +116.4 m mis
 4. Rilievo di progetto: LAS

Note:
1. Fasce esondazione Basento desunte da elaborato specialistico dedicato.

COMMITTENTE: **RFI RETE FERROVIARIA ITALIANA**
GRUPPO FERROVIE DELLO STATO ITALIANE

PROGETTAZIONE: **ITALFER**
SOCIETA' PER AZIENDA DELLO STATO ITALIANE

S.O. COORDINAMENTO TERRITORIALE SUD

PROGETTO DI FATTIBILITA' TECNICA ED ECONOMICA

LINEA POTENZA-METAPONTO
INTERVENTI DI VELOCIZZAZIONE TRATTA GRASSANO-BERNALDA
INTERVENTI TRA GRASSANO E FERRANDINA

IDRAULICA
ELABORATI GRAFICI
IN30 - Planimetria, profilo e sezioni - Stato di fatto pp 13x713

SCALA: VARIE

COMMESSA	LOTTO	FASE	ENTE	TIPO DOC.	OPERA/DISCIPLINA	PROGR.	REV.
IA95	13	R	78	PZ	100002	037	A

Rev.	Descrizione	Redatto	Data	Verificato	Data	Approvato	Data	AutORIZZATO DATA
A	Emissione esecuziva	C. Fregno	Set 2021		Set 2021		Set 2021	

File: IA9513R78PZID0002037A.dwg n. Etab: -