

COMMITTENTE:



PROGETTAZIONE:



**S.O. COORDINAMENTO TERRITORIALE SUD**

**PROGETTO DI FATTIBILITA' TECNICA ED ECONOMICA**

**LINEA POTENZA-METAPONTO**

**INTERVENTI DI VELOCIZZAZIONE TRATTA GRASSANO-BERNALDA**

**INTERVENTI TRA GRASSANO E FERRANDINA**

NV06A

Viabilità di ricucitura

Quaderno delle sezioni trasversali

SCALA:

1:200

COMMESSA LOTTO FASE ENTE TIPO DOC. OPERA/DISCIPLINA Progr. REV.

IA95 13 R 78 W9 NV06A0 001 A

Rev.	Descrizione	Redatto	Data	Verificato	Data	Approvato	Data	Autorizzato Data
A	Emissione Esecutiva	F. Cervellin	Sett. 2021	V. Virg C. Toraldo	Sett. 2021	I. D'Amore	Sett. 2021	Dario Tiberti Settembre 2021

ITALFERR S.p.A.  
Gruppo Ferrovie dello Stato  
Direzione Generale  
UO Infrastruttura Sud  
Dott. Ing. Dario Tiberti  
Ordine degli Ingegneri Prov. di Napoli n. 10878

File: IA9513R78W9NV06A0001A.dwg

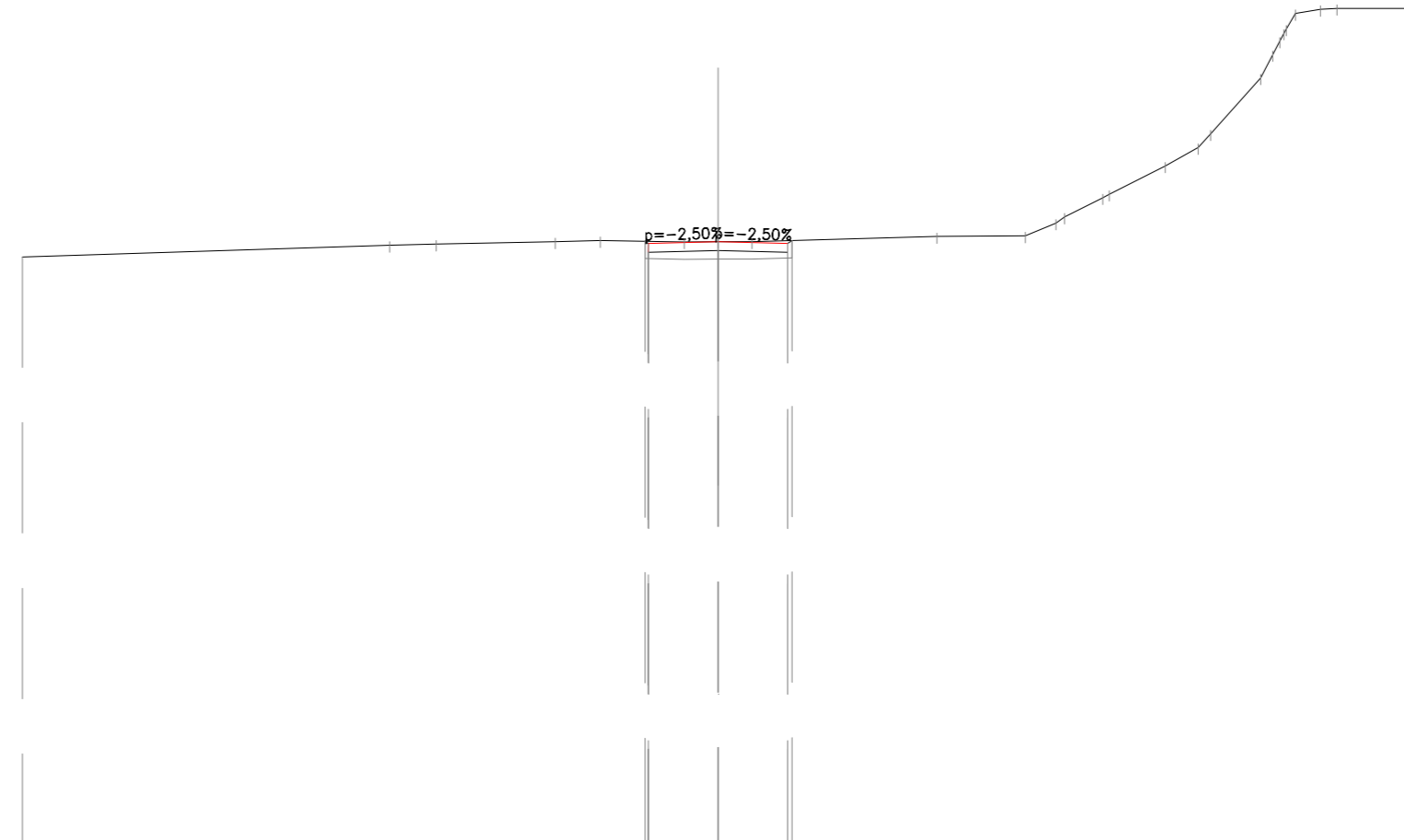
n.Elabor.: -

SCAVI E BONIFICHE	
Scotico	2,11 m <sup>2</sup>
RILEVATI	
Rinterro	0,98 m <sup>2</sup>
SOVRASTRUTTURA STRADALE	
Misto stabilizzato	1,00 m <sup>2</sup>

SEZIONE N°: (1)  
 QT. PROG.: 103,288  
 Progr. km: 0,000  
 Dist. succ.: 50,000

1:200

Qt. rif. 86,000



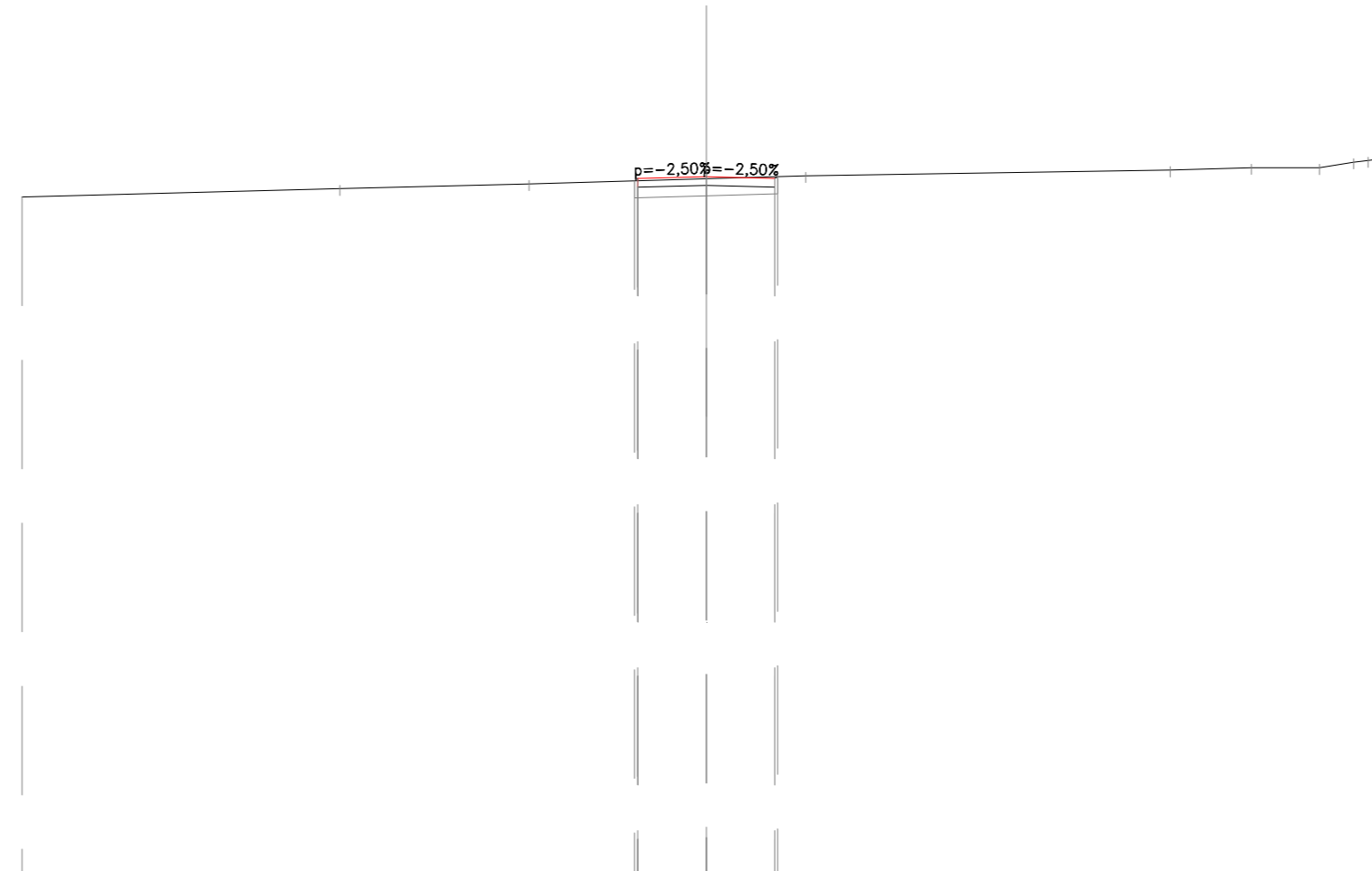
Quote Progetto					103,30	102,99	103,04	102,99	103,32																			
Quote Terreno		102,85		103,19		103,22		103,29	103,32	103,29	103,29	103,29	103,44	103,46	103,83	104,00	104,56	104,66	105,47	106,00	106,39	108,00	109,06	109,85	109,97	110,00	110,00	
Dist. Parz. Progetto							2,00	2,00																				
Distanze Progetto							-2,10	-2,00		0,00																		
Distanze Terreno		-20,00		-9,44		-8,10		-4,68	-3,39	-0,97	0,00	-0,97		-6,29	-8,83	-9,71	-9,95	-11,06	-11,25	-12,85	-13,80	-14,16	-15,59	-16,15	-16,59	-17,32	-17,79	-20,00

SCAVI E BONIFICHE	
Scotico	2,09 m <sup>2</sup>
RILEVATI	
Rinterro	1,21 m <sup>2</sup>
SOVRASTRUTTURA STRADALE	
Misto stabilizzato	1,00 m <sup>2</sup>

SEZIONE N°: (2)  
 QT. PROG.: 103,370  
 Progr. km: 50,000  
 Dist. prec.: 50,000  
 Dist. succ.: 50,000

1:200

Qt. rif. 83,000



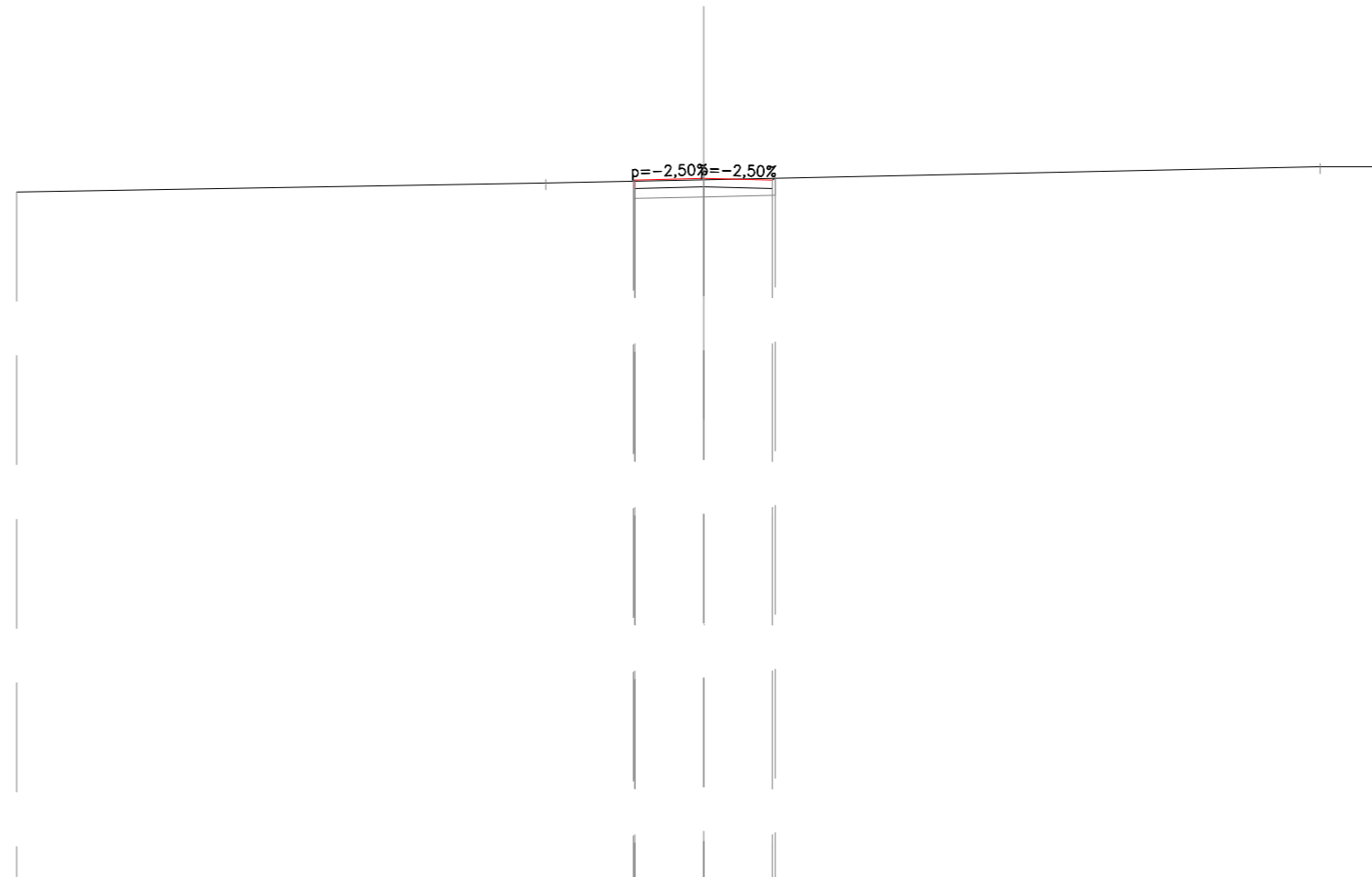
<b>Quote Progetto</b>					103,25 103,07	103,12	103,07 103,38										
<b>Quote Terreno</b>		-102,78		-103,02		-103,17		-103,32		-103,40		-103,57	-103,64	-103,63	-103,80	-103,84	-103,93
<b>Dist. Parz. Progetto</b>								2,00	2,00								
<b>Distanze Progetto</b>								-2,10 -2,00	-0,00	2,00 2,08							
<b>Distanze Terreno</b>		-20,00		-10,71		-5,18		-0,00		-2,91		-13,56	-15,93	-17,92	-18,91	-18,74	-20,00

SCAVI E BONIFICHE	
Scotico	2,07 m <sup>2</sup>
RILEVATI	
Rinterro	1,12 m <sup>2</sup>
SOVRASTRUTTURA STRADALE	
Misto stabilizzato	1,00 m <sup>2</sup>

SEZIONE N°: (3)  
 QT. PROG.: 102,425  
 Progr. km: 100,000  
 Dist. prec.: 50,000  
 Dist. succ.: 50,000

1:200

Qt. rif. 82,000



Quote Progetto				102,34	102,12	102,17	102,12	102,43				
Quote Terreno		102,03				102,29				102,76	102,76	
Dist. Parz. Progetto					2,00	2,00						
Distanze Progetto				-2,05	-2,00	0,00		2,00	2,08			
Distanze Terreno		-20,00				-4,59		0,00			-17,94	-20,00



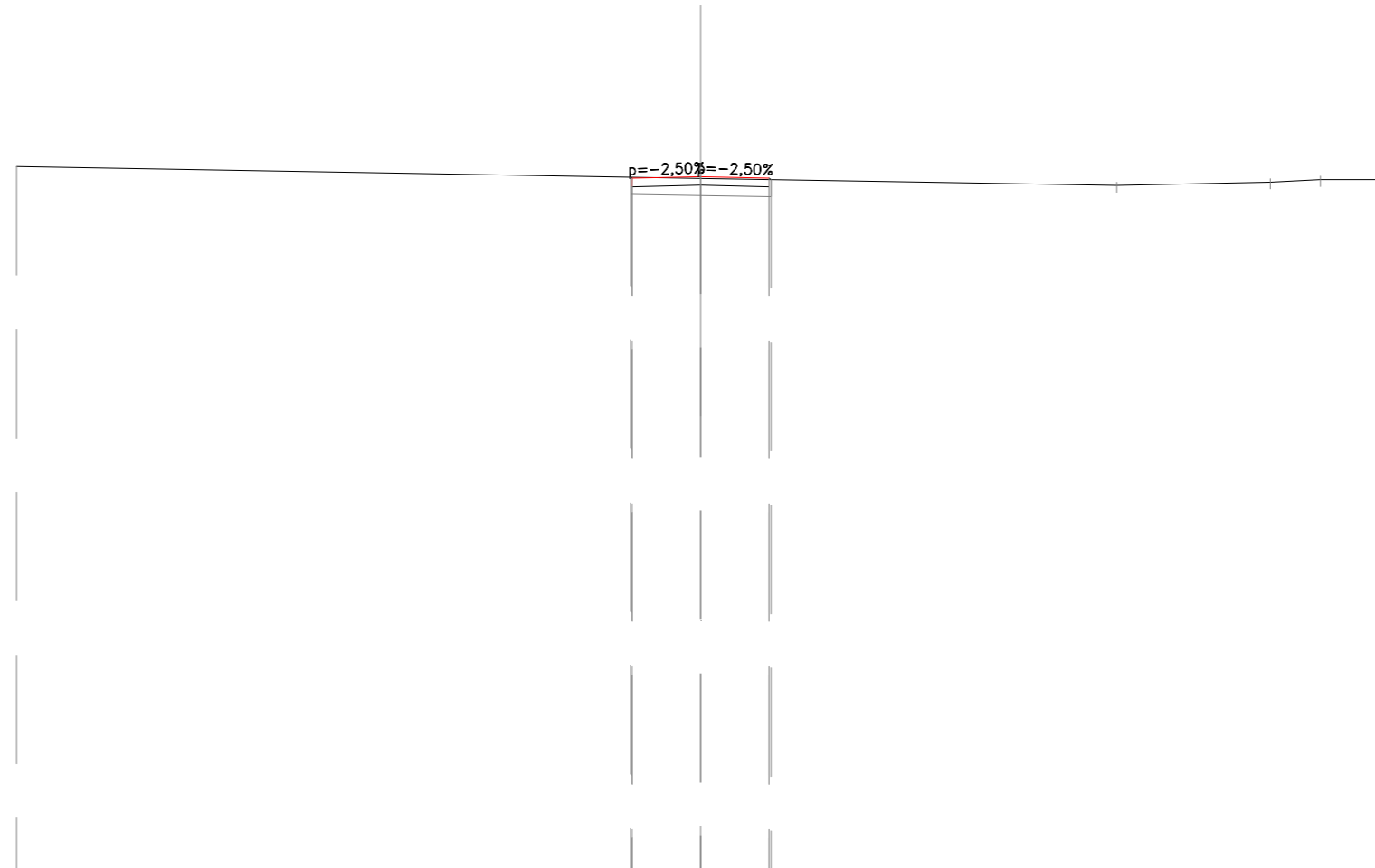
SCAVI E BONIFICHE	
Scotico	2,05 m <sup>2</sup>
RILEVATI	
Rinterro	1,16 m <sup>2</sup>
SOVRASTRUTTURA STRADALE	
Misto stabilizzato	1,00 m <sup>2</sup>

SEZIONE N°: (5)  
 QT. PROG.: 101,317  
 Progr. km: 200,000  
 Dist. prec.: 50,000  
 Dist. succ.: 50,000

1:200

Qt. rif. 81,000

<b>Quote Progetto</b>				101,30 101,02	101,07		101,02 101,23				
<b>Quote Terreno</b>		101,61			101,26			101,06	101,16	101,23	101,23
<b>Dist. Parz. Progetto</b>				2,00	2,00						
<b>Distanze Progetto</b>				-2,05 -2,00	0,00		2,00 2,06				
<b>Distanze Terreno</b>		-20,00			0,00			-12,17	-16,65	-18,12	-20,00



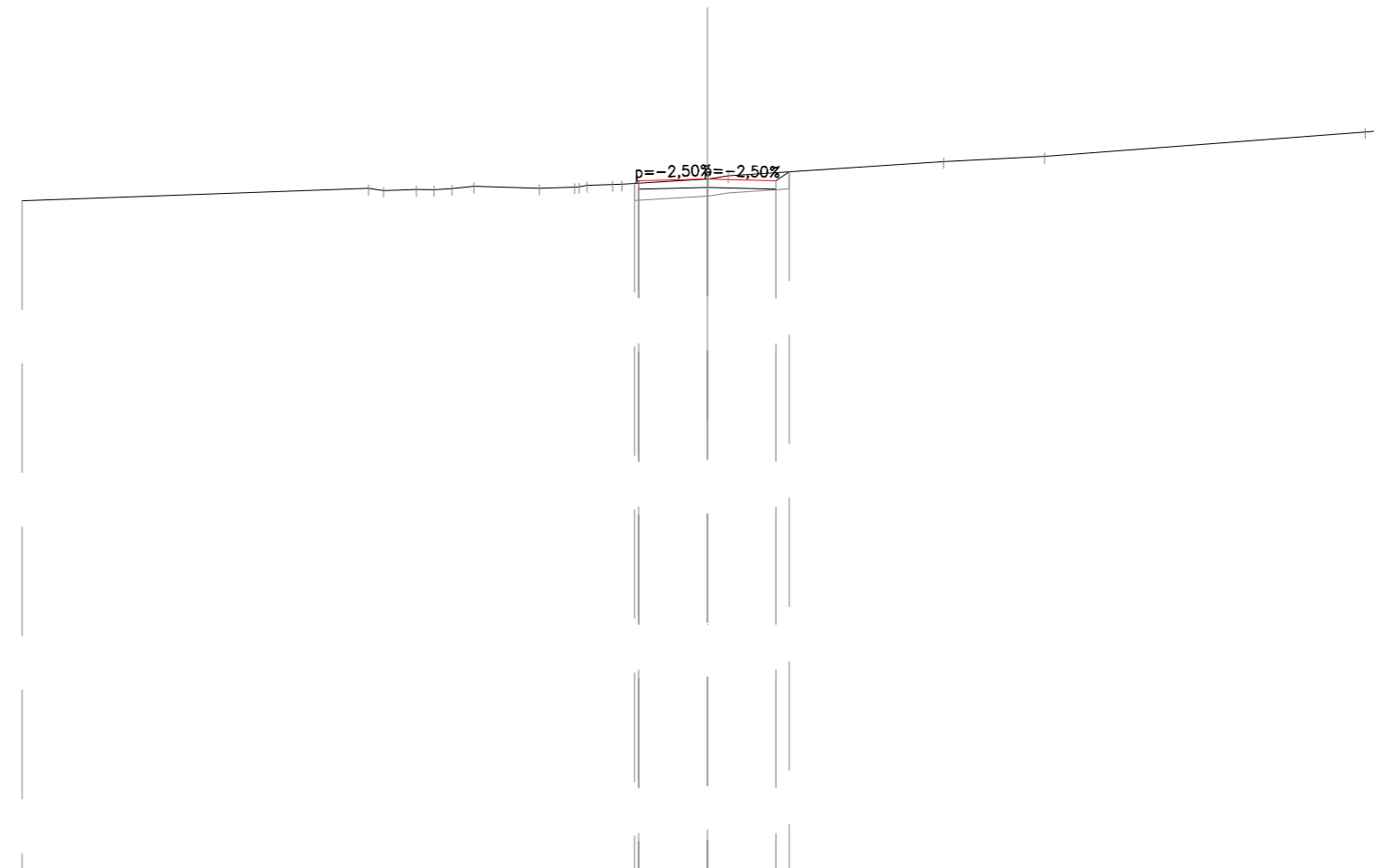


SCAVI E BONIFICHE	
Scotico	2,25 m <sup>2</sup>
RILEVATI	
Rinterro	1,02 m <sup>2</sup>
SOVRASTRUTTURA STRADALE	
Misto stabilizzato	1,00 m <sup>2</sup>

SEZIONE N°: (7)  
 QT. PROG.: 102,204  
 Progr. km: 271,903  
 Dist. prec.: 21,903

1:200

Qt. rif. 82,000



<b>Quote Progetto</b>							102,07 101,90													
<b>Quote Terreno</b>		-101,57		-101,93 -101,87	-101,90 -101,89 -101,93 -101,99		-101,94	-101,97 -102,02 -102,04 -102,05	102,20 102,30			-102,71	-102,86						-103,58 -103,64	
<b>Dist. Parz. Progetto</b>									2,00	2,00										
<b>Distanze Progetto</b>									-2,12 -2,00	0,00		-2,00 -2,39								
<b>Distanze Terreno</b>		-20,00		-9,88 -9,45	-8,49 -7,98 -7,44 -6,81		-4,90	-3,88 -3,51 -2,77 -2,50	0,00 -0,62			-6,90	-9,84						-19,20 -20,00	