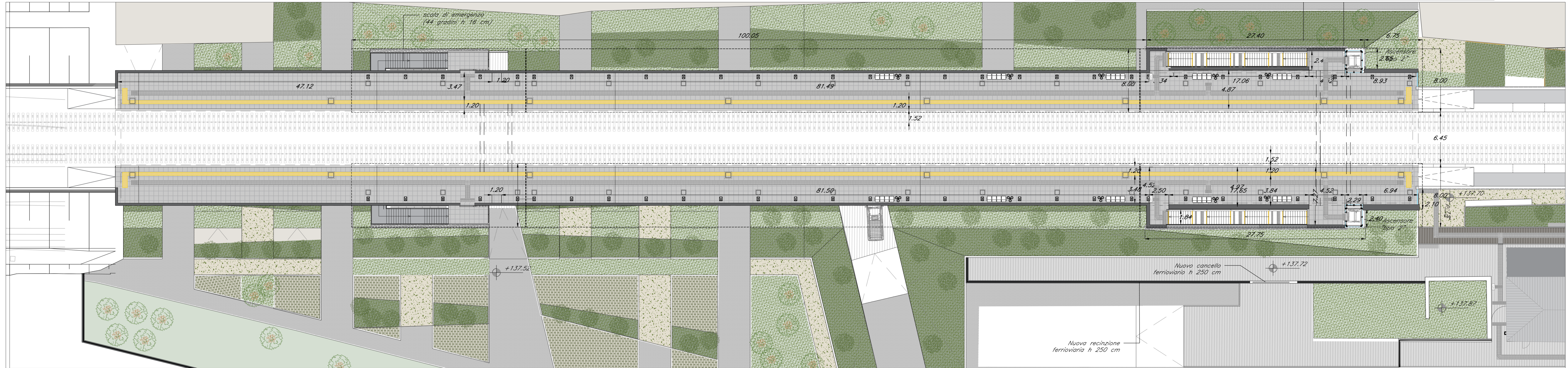
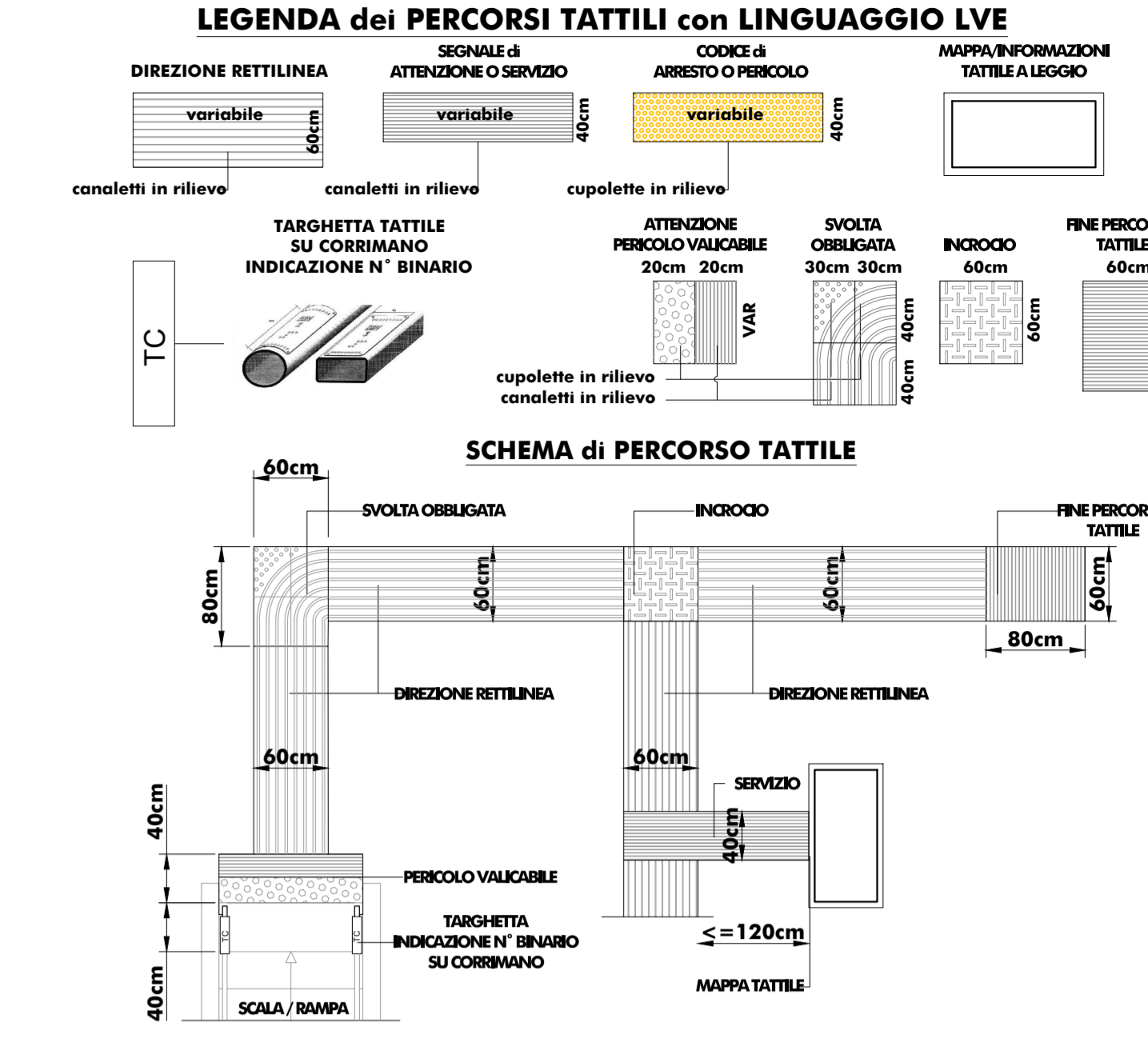
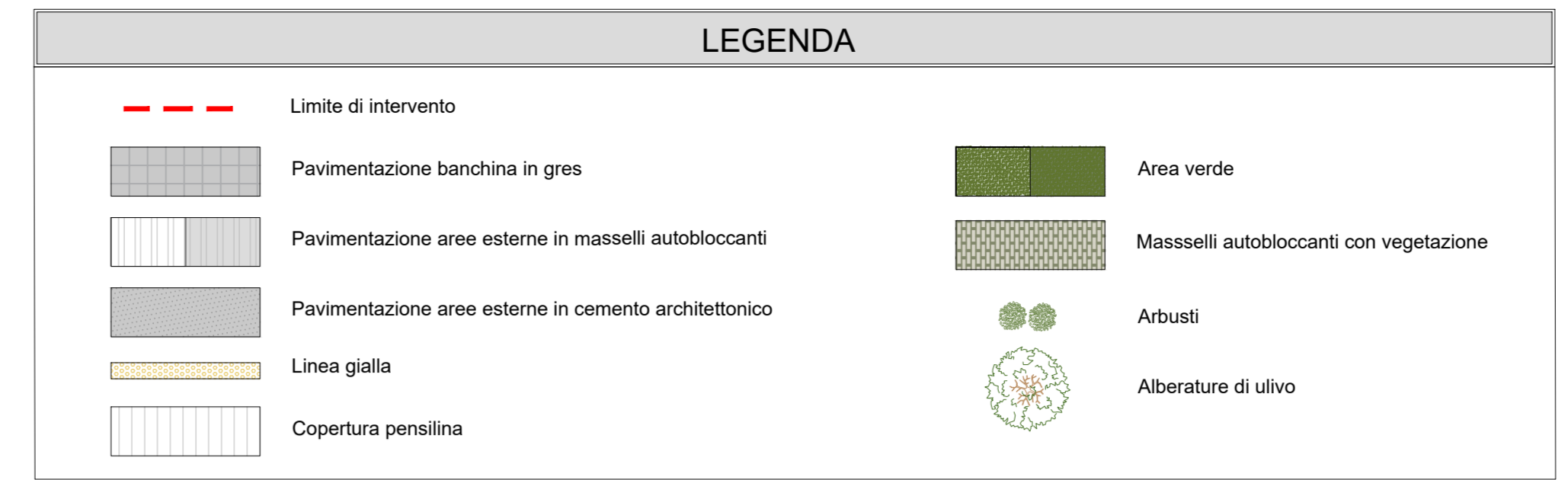
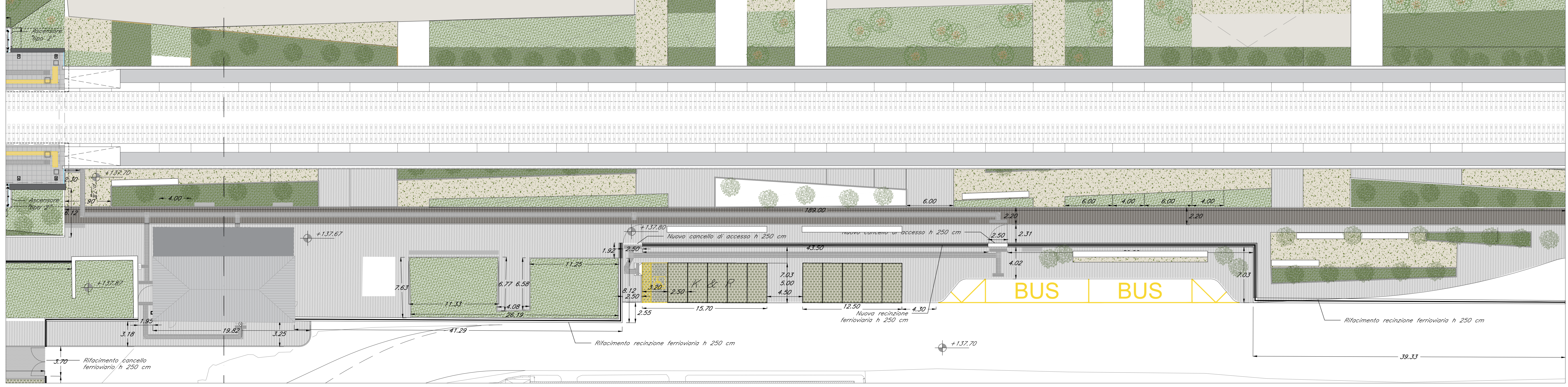


A PLANIMETRIA QUOTA BANCHINA  
scala 1:200



B PLANIMETRIA QUOTA BANCHINA  
scala 1:200



NOTE  
PERCORSI TATTILI: Pavimentazione con colori a contrasto con la pavimentazione nel quale viene inserito il tattile, per la formazione di percorsi piatte per disabili visivi, sistema LVE (Logos Viet Evolutivo), comprensivo di TAG - RFID (Radio Frequency Identifier) da collocare sotto la pavimentazione ogni 60 cm (seff. attivo dinamico = 0,4; contratto cronometrico = 0,60).

COMMITTENTE:  
**RFI**  
RIFERIMENTI FERROVIARIA ITALIANA  
GRUPPO FERROVIE DELLO STATO ITALIANE

PROGETTAZIONE:  
**ITALFERR**  
GRUPPO FERROVIE DELLO STATO ITALIANE

S.O. ARCHITETTURA, STAZIONI E TERRITORIO  
PROGETTO DI FATTIBILITA' TECNICA ED ECONOMICA  
LINEA POTENZA-METAPONTO  
INTERVENTI DI VELOCIZZAZIONE TRATTA GRASSANO-BERNALDA  
INTERVENTI TRA GRASSANO E FERRANDINA  
ELABORATI ARCHITETTONICI  
FV02 - STAZIONE DI SALANDRA  
PIANTA QUOTA BANCHINA CON PERCORSI TATTILI VISIVI

SCALA:  
1:200

COMMESSA	LOTTO	FASE	ENTE	TIPO DOC.	OPERA/DISCIPLINA	PROGR.	REV.
IA95	13	R	44	P9	FV02000	001	A

Rev.	Descrizione	Redatto	Data	Verificato	Data	Approvato	Data	Autorizzato Data
A	Emissione esecutiva	C. Vanni	Set. 2021	R. Simeone	Set. 2021	S. Simeone	Set. 2021	Aut. Pianta Banchina