



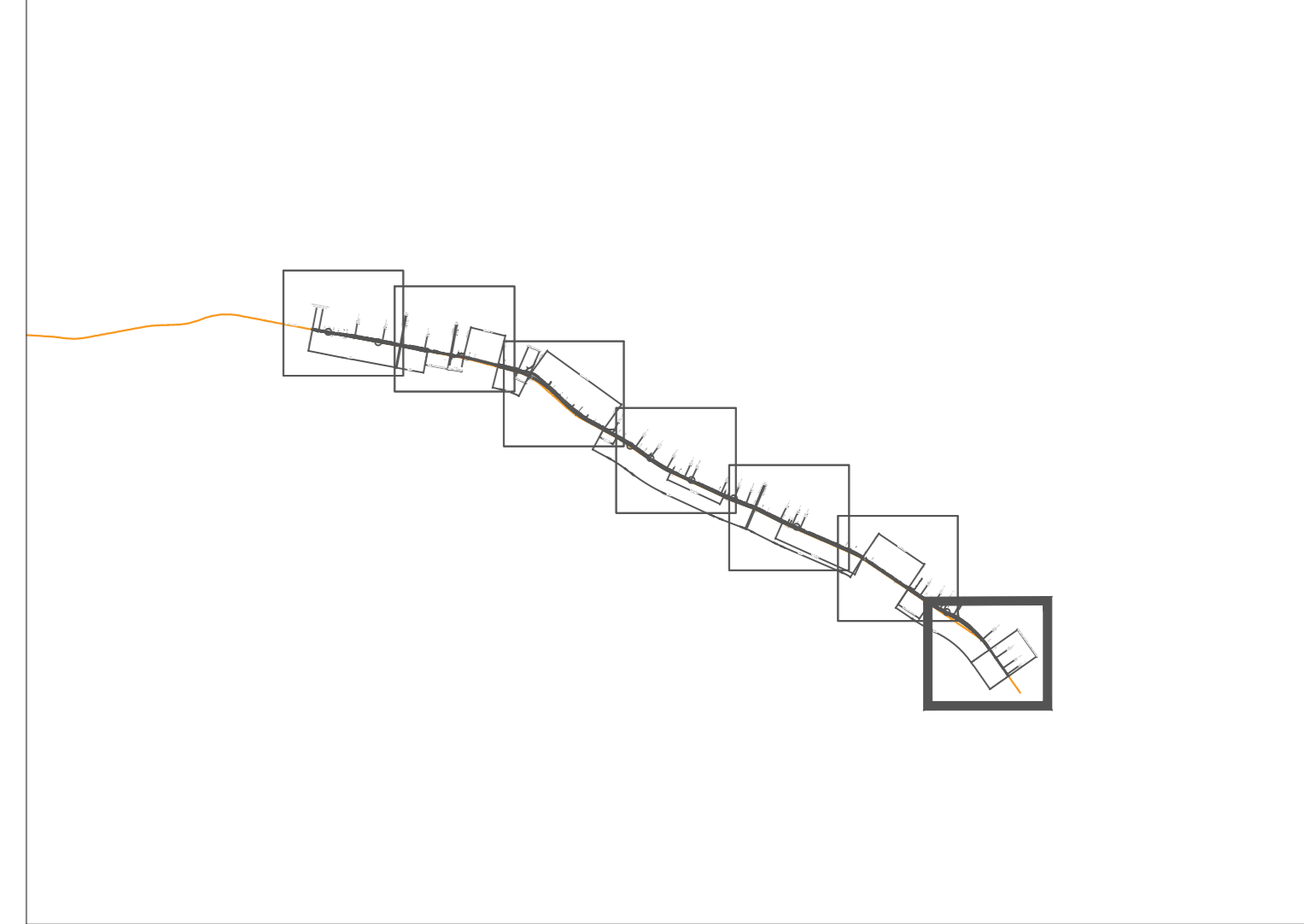


LEGENDA

-  LINEA ESISTENTE
-  OPERE IN PROGETTO
-  Unità di Ricognizione (UR)
-  Unità di Ricognizione (UR) inaccessibile o urbanizzata

GRADO DI VISIBILITA' DEI SUOLI

-  Alto
-  Medio Alto
-  Medio Basso
-  Nullo
-  Area inaccessibile
-  Area urbanizzata
-  Strada asfaltata



COMMITTENTE: 

PROGETTAZIONE: 

U.O. Architettura, Ambiente e Territorio
PROGETTO DI FATTIBILITA' TECNICA ED ECONOMICA
LINEA POTENZA-METAPONTO
INTERVENTI DI VELOCIZZAZIONE TRATTA GRASSANO-BERNALDA
INTERVENTI TRA GRASSANO E FERRANDINA
STUDIO ARCHEOLOGICO
 Carta della ricognizione e della visibilità dei suoli
 TAV. 7 DI 7

SCALA:
1:2.000

Rev.	Descrizione	Redatto	Data	Verificato	Data	Approvato	Data	Autorizzato	Data
B	Emersione scavo	M.C. L...	...	A.	M.