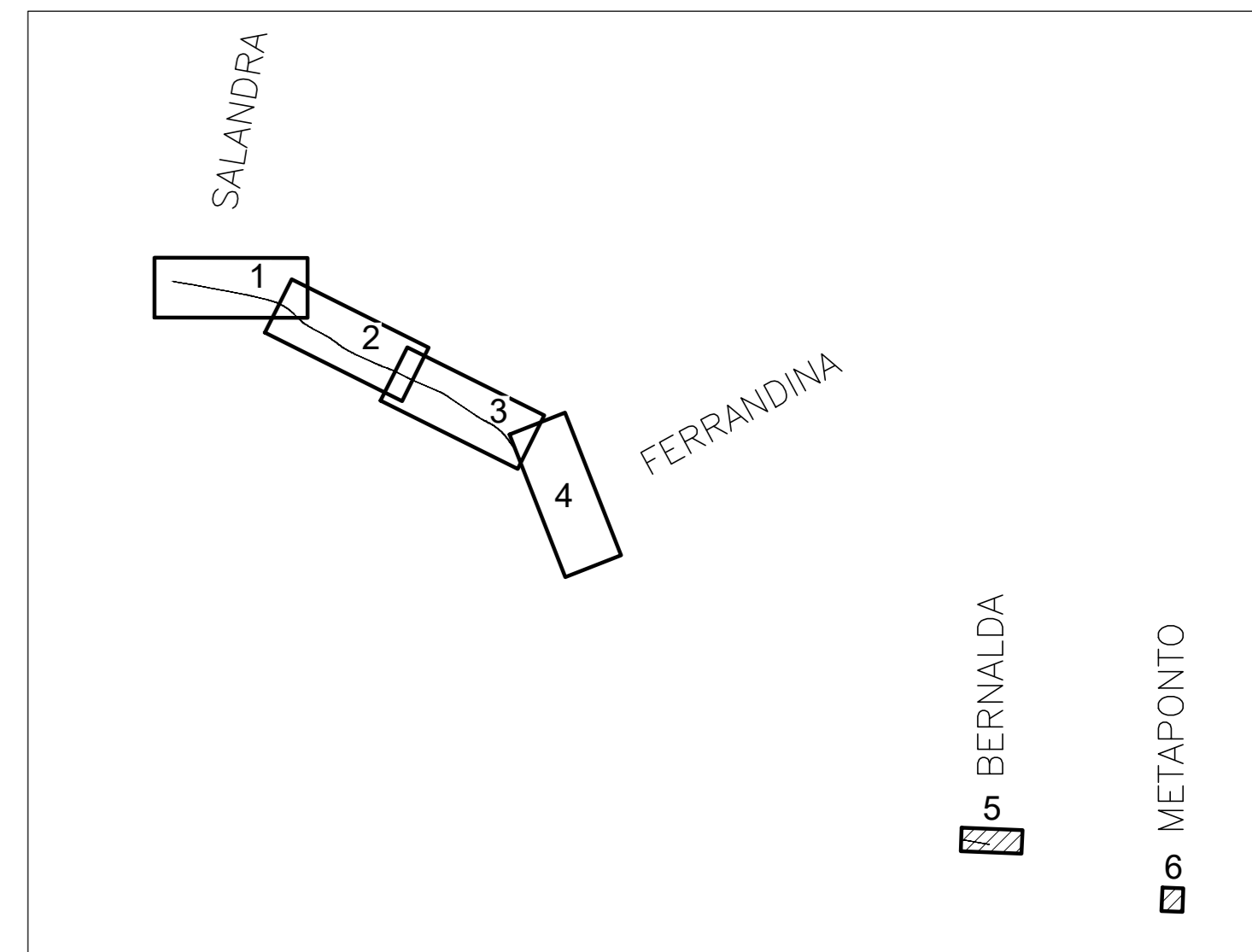
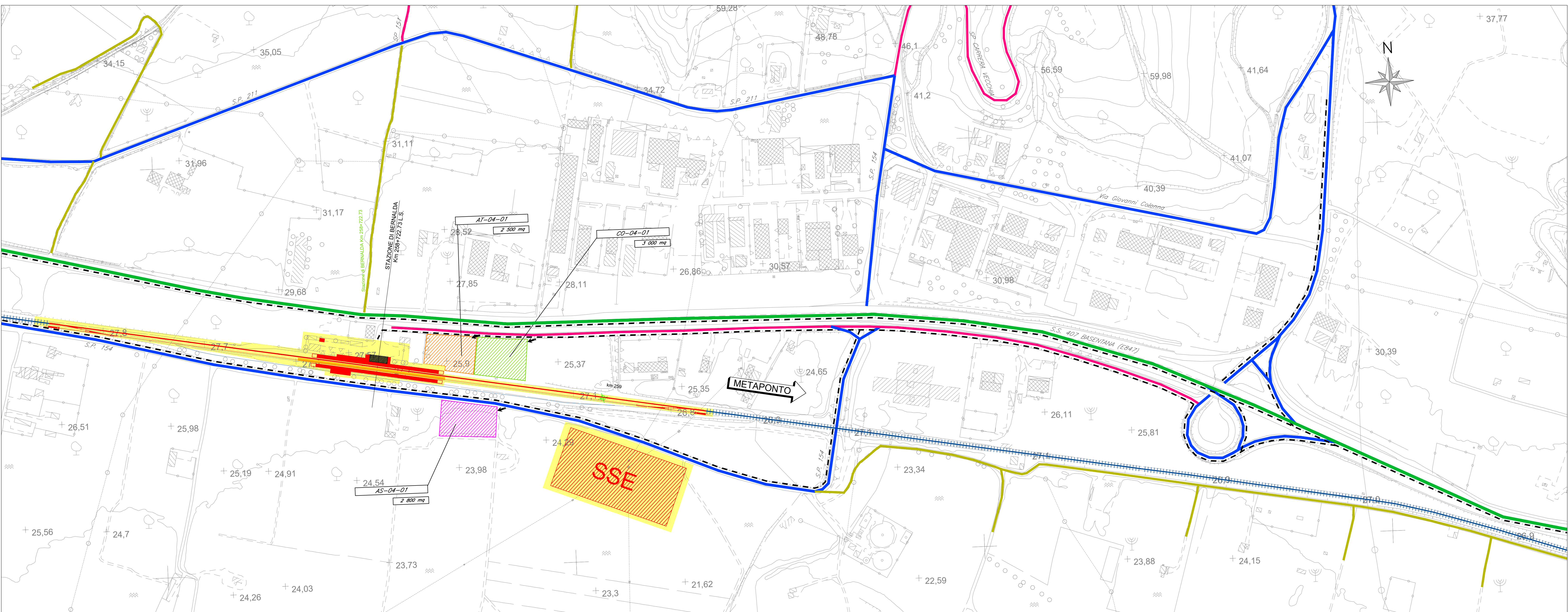


PLANIMETRIA N° 5  
Scala 1:2000

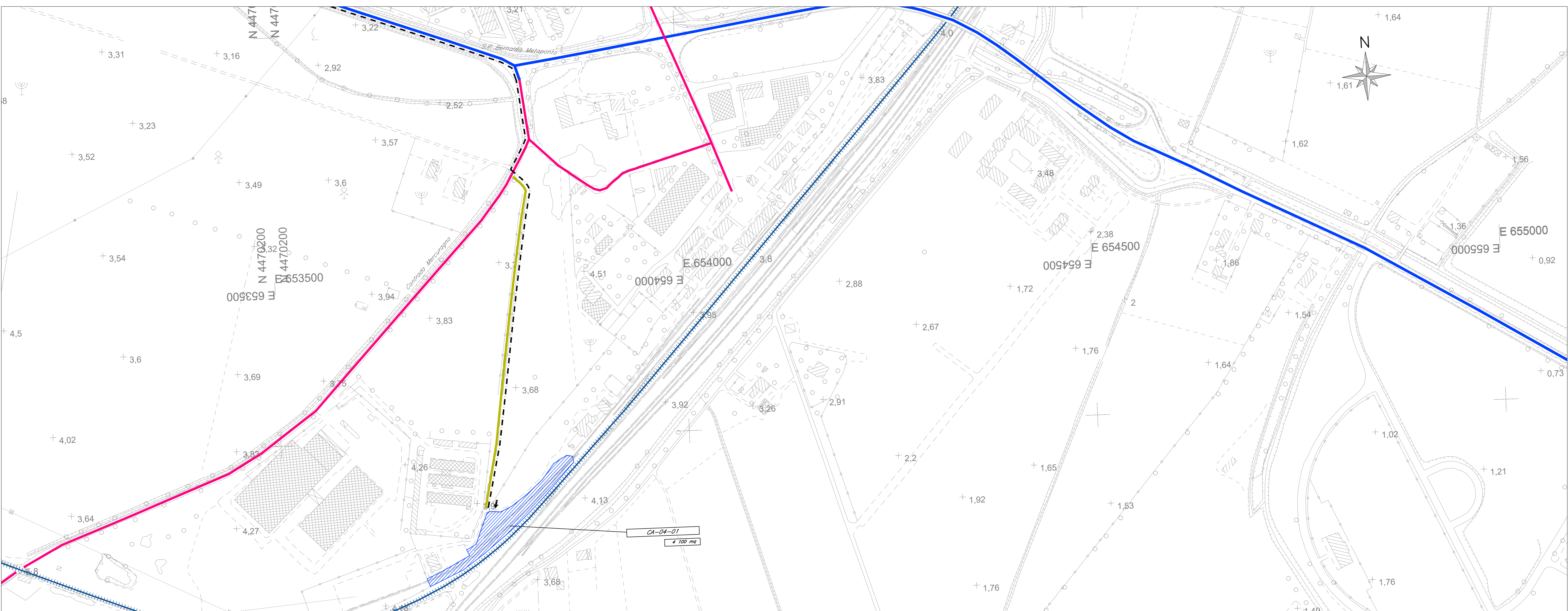
PIANTA CHIAVE



- |  |                             |  |  |
|--|-----------------------------|--|--|
|  | CD - CANTIERE OPERATIVO     |  | VIABILITA' PRIMARIA  |
|  | CA - CANTIERE ARMAMENTO     |  | VIABILITA' PRINCIPALE  |
|  | AT - AREA TECNICA           |  | VIABILITA' SECONDARIA  |
|  | AS - AREA DI STOCCAGGIO     |  | VIABILITA' PODERALE  |
|  | CB - AREA CAMPO BASE        |  | PISTA DI CANTIERE  |
|  | AREA DI LAVORO              |  | EVENTUALE ATTRAVERSAMENTO DRAZIOLO PER ATTRAVERSAMENTO DI CANTIERE |
|  | ACCESSO AI CANTIERI         |  | ITINERARIO UTILIZZATO DAGLI AUTOMEZZI                              |
|  | LINEA FERROVIARIA ESISTENTE |  | LIMITAZIONE ALTEZZA AUTOMEZZI                                      |
|  | DEMOLIZIONI                 |  |  |



PLANIMETRIA N° 6  
Scala 1:2000



COMMITTENTE:

PROGETTAZIONE:

**U.O. ARCHITETTURA, AMBIENTE E TERRITORIO - CANTIERIZZAZIONE E INTERFERENZE SOTTOSERVIZI**

**PROGETTO DI FATTIBILITA' TECNICA ED ECONOMICA**

**LINEA POTENZA-METAPONTO**  
**INTERVENTI DI VELOCIZZAZIONE TRATTA GRASSANO-BERNALDA**  
**INTERVENTI DI ADEGUAMENTO DELL'IMPIANTO DI BERNALDA**

Planimetrie con indicazione aree, accessi, viabilità Stazione di Bernalda  
Tav. 1 di 1

SCALA: 1:2000

COMMESSA	LOTTO	FASE	ENTE	TIPO DOC.	OPERA/DISCIPLINA	PROGR.	REV.
I	A	95	43	R	53	P6	CA0000 001 B

Rev.	Descrizione	Redatto	Data	Verificato	Data	Approvato	Data	Autorizzato Data
A	Emissione Esecutiva	G. Grassano	05/09/2021	M. Grassano	05/09/2021	L. Grassano	05/09/2021	
B	Revisione	G. Grassano	05/09/2021	M. Grassano	05/09/2021	L. Grassano	05/09/2021	

File: I\9543R53P6CA000001B.DWG n. Etab.: