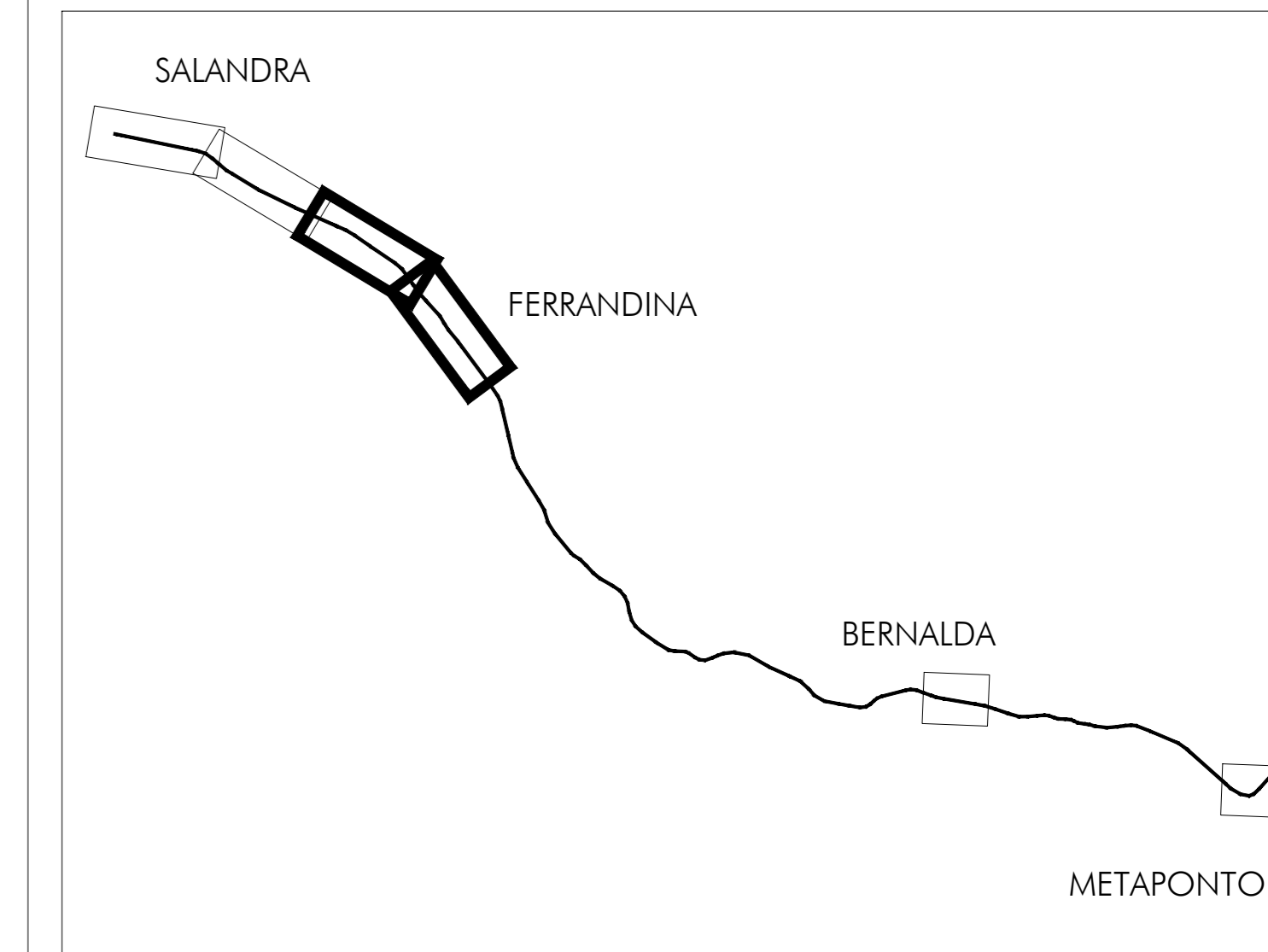
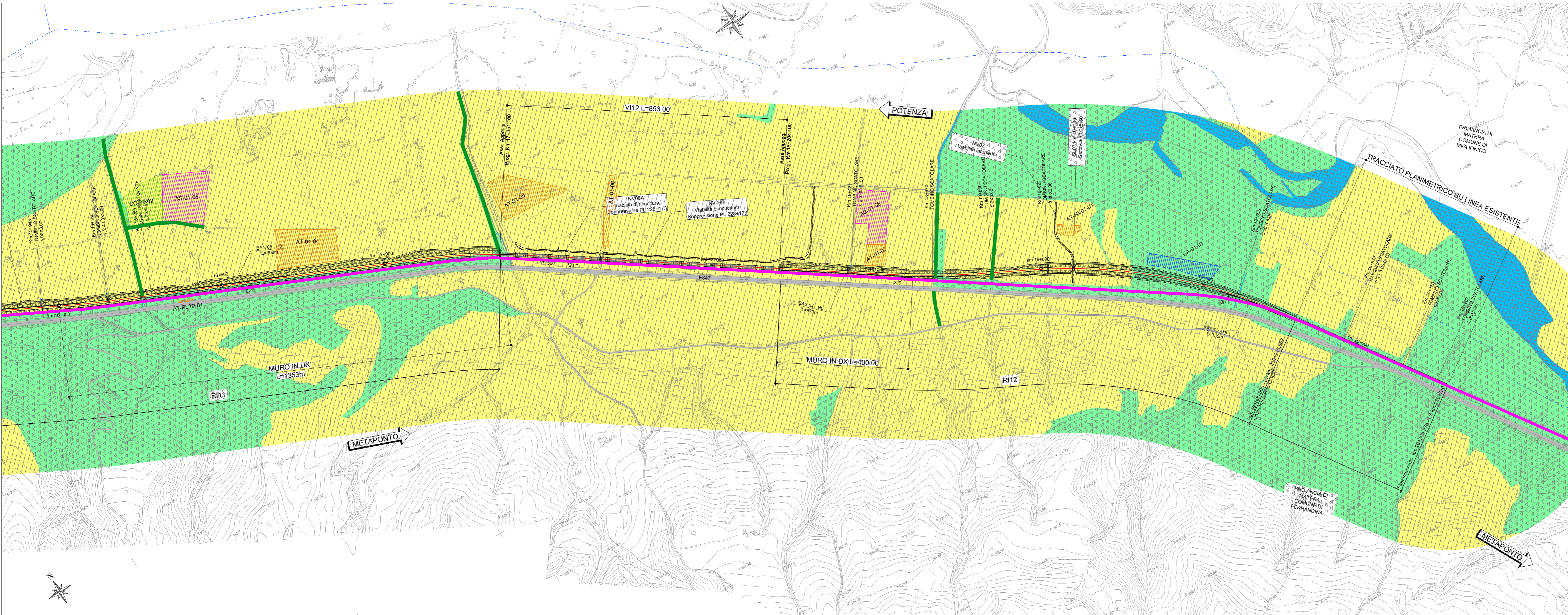


PLANIMETRIA N° 3 - TRACCIATO
Scala 1:5000

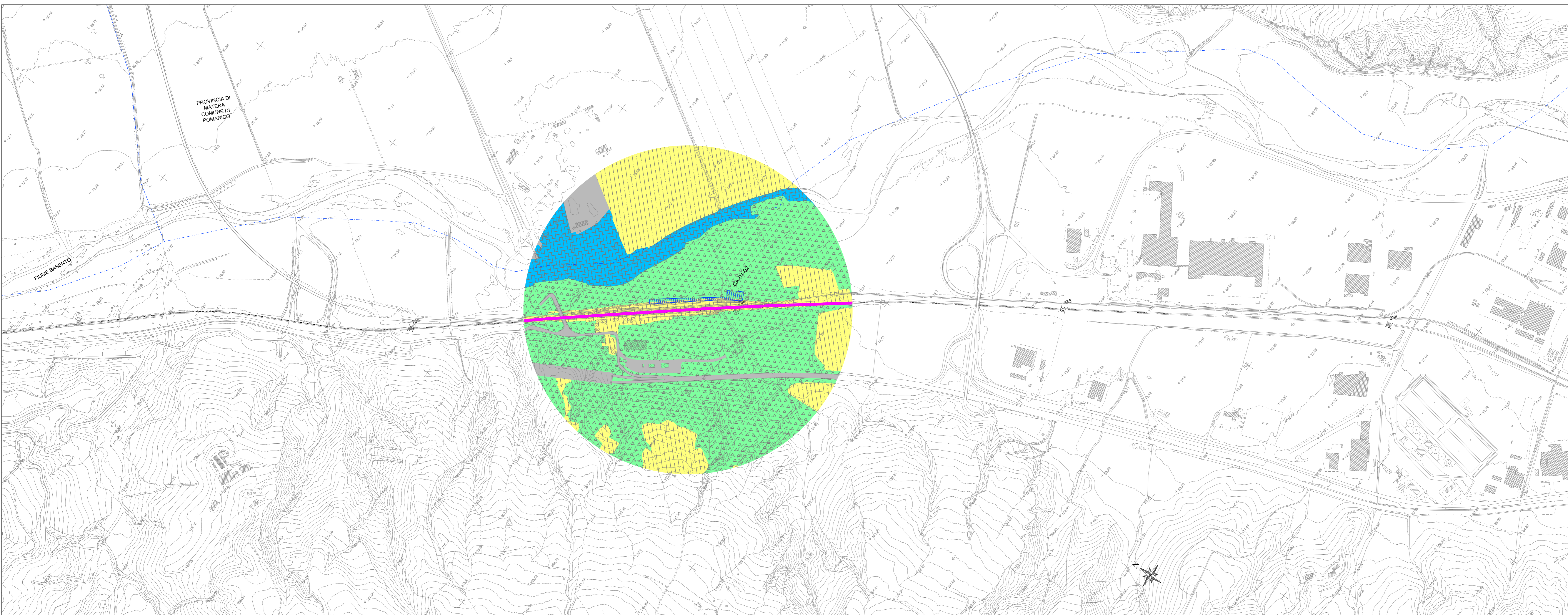
PIANTA CHIAVE



- Progetto
- Sottostazione Elettrica
- Canterizzazione**
 - CO - CANTIERE OPERATIVO
 - CA - CANTIERE ARMAMENTO
 - AT - AREA TECNICA
 - AS - AREA DI STOCCAGGIO
 - CB - AREA CAMPO BASE
- Macrocategorie ecosistemico-vegetazionali**
 - Sistemi urbani
 - Agroecosistemi
 - Sistemi naturali e naturaliformi
 - Sistemi dei corsi d'acqua
- Elementi minori di interesse ecologico**
 - Siepi/Filari
- Elementi detrattori della connettività ecologica**
 - Strade
 - Ferrovie
- Connessioni ecosistemico-vegetazionali**
 - Agroecosistemi a connettività diffusa
 - Sistema delle connessioni dei corpi idrici
 - Sistemi naturali e naturaliformi a connettività diffusa



PLANIMETRIA N° 4 - CANTIERE CA-01-02
Scala 1:5000



COMMITTENTE: **RFI**
RETE FERROVIARIA ITALIANA
GRUPPO FERROVIE DELLO STATO ITALIANE

PROGETTAZIONE: **ITALFERR**
GRUPPO FERROVIE DELLO STATO ITALIANE

U.O. ARCHITETTURA, AMBIENTE E TERRITORIO
S.O. AMBIENTE

PROGETTO DI FATTIBILITA' TECNICA ED ECONOMICA
LINEA POTENZA-METAPONTO
INTERVENTI DI VELOCIZZAZIONE TRATTA GRASSANO-BERNALDA

STUDIO DI IMPATTO AMBIENTALE
Carta degli ecosistemi e delle relazioni ecologiche
Tav. 2 di 3

SCALA: 1:5000

COMMESSA	LOTTO	FASE	ENTE	TIPO DOC.	OPERA/DISCIPLINA	PROGR.	REV.
IA95	03	R	22	N5	SA0001	011	A

Rev.	Descrizione	Redatto	Data	Verificato	Data	Approvato	Data	Autorizzato Data
A	Emissione Esecutive

File: IA9503R22N5SA0001011.dwg n. Etab.: