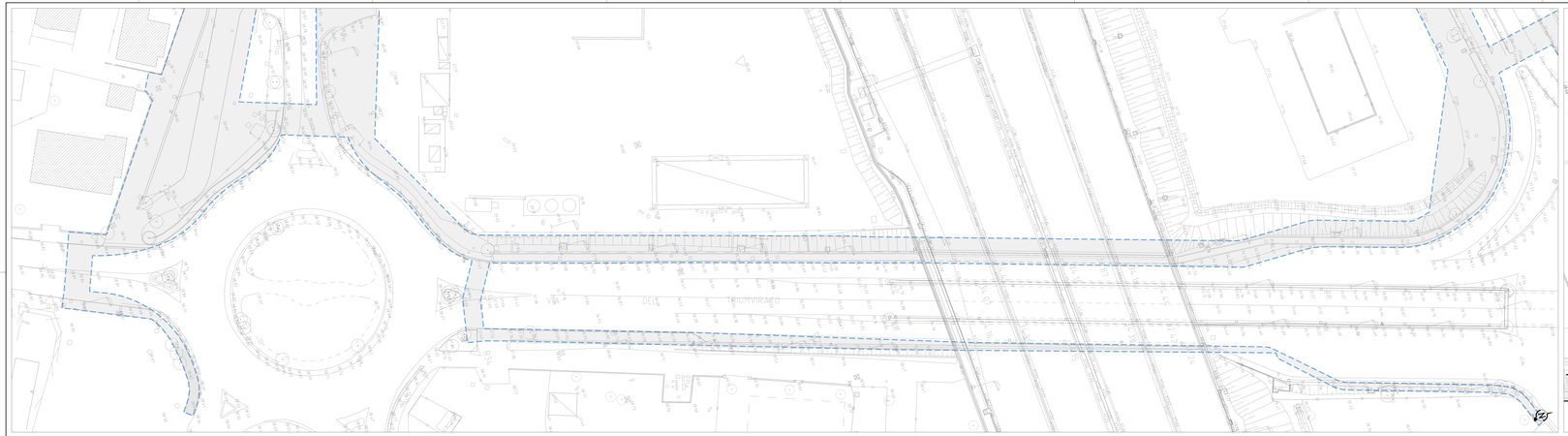

TOPOGRAFICO, planimetria (scala 1:250)

TOPOGRAFICO, planimetria (scala 1:250)

50-20AF37B_R
50-20AF38B_R

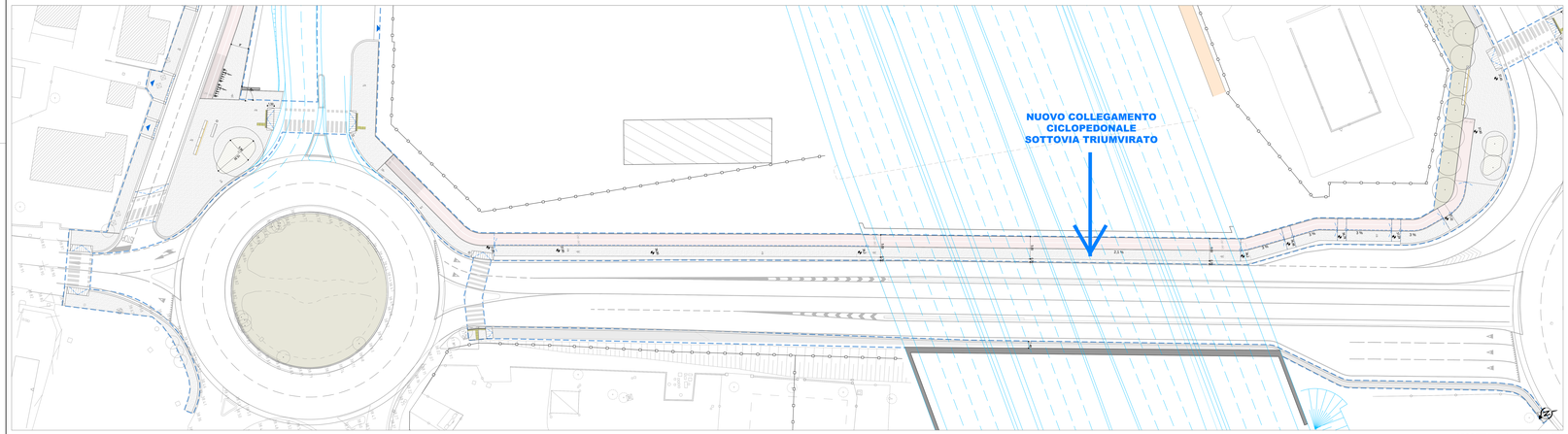

PROGETTO, planimetria (scala 1:250)

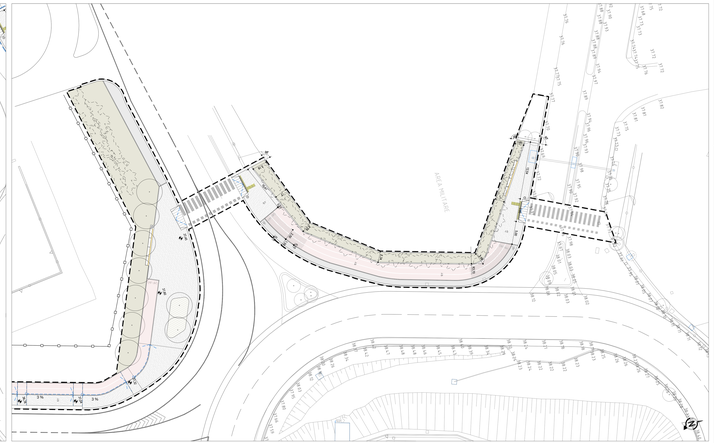

PROGETTO, planimetria (scala 1:250)

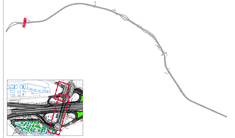

LIMITE DI INTERVENTO

LIMITE DI INTERVENTO AREA

DEVIAZIONI DURANTE IL SCAVALCO CAVALCAVIA

INTERVENTI MARCIAPIEDI *(Per interventi marciapiedi in rilevato all'esterno specifico Particolare costruttivo interventi marciapiedi, ubicato al capitolo "Particolari costruttivi" - Elaborato 50-20AF37C)*

- M1.1 — PAVIMENTAZIONE IN BLOCCHETTI INVIBRATO COLORE GRIGIO
- M1.2 — PAVIMENTAZIONE IN BLOCCHETTI INVIBRATO
- M2.1 — PAVIMENTAZIONE IN CLINKER DIMENSIONI 120X240X60
- P1 — PAVIMENTAZIONE IN CALCESTRE
- P2 — PAVIMENTAZIONE IN CALCESTRE
- P3 — PAVIMENTAZIONE IN CALCESTRE
- P4 — PAVIMENTAZIONE IN CALCESTRE
- P5 — PAVIMENTAZIONE IN CALCESTRE
- P6 — PAVIMENTAZIONE IN CALCESTRE
- P7 — PAVIMENTAZIONE IN CALCESTRE
- M1.3 — PAVIMENTAZIONE IN BLOCCHETTI INVIBRATO COLORE GRIGIO
- M2.2 — PAVIMENTAZIONE IN PORFIDO
- V2 — VERDE STRADALE
- P2 — PAVIMENTAZIONE IN BLOCCHETTI IN CALCESTRE GRIGIO
- P4 — TERRENO ESISTENTE
- P6 — PAVIMENTAZIONE TATTILE

INTERVENTI OPERE VERDE *(Per interventi opere verde in rilevato all'esterno specifico Particolare costruttivo interventi opere verde, ubicato al capitolo "Particolari costruttivi" - Elaborato 50-20AF37C)*

- V1 — SPECIE ARBOREA ESISTENTE
- V2 — SPECIE ARBOREA PROGETTO
- V3 — SPECIE ARBUSTIVA ESISTENTE
- V4 — SPECIE ARBUSTIVA PROGETTO
- V5 — SPECIE ARBOREA ESISTENTE DA ABBATTERE
- V6 — SPECIE ARBUSTIVA ESISTENTE DA ABBATTERE
- V7 — SPECIE ARBOREA PROGETTO DA ABBATTERE
- V8 — SPECIE ARBUSTIVA PROGETTO DA ABBATTERE

ELEMENTI DI ARREDO *(Per Elementi di arredo in rilevato all'esterno specifico Schede elementi di arredo urbano e accessori - C-1480-1002-RI-00-AMB-0002-0-Allegato 1)*

- AL01 — Panchina
- AL07 — Segnaletica per piste ciclabili
- AL02 — Cestino gettacarte
- AL03 — Segnaletica stradale
- AL05 — Dissuasori
- AL06 — Fermata bus
- AL04 — Fontana
- AL10 — Ganaloni
- AL08 — Rastrelliera porta biciclette
- AL11 — Paratoia
- AL09 — Panchina a gradino
- AL12 — Paratoia a gradino per sedersi

OPERE MURARIE *(Per Opere murarie in rilevato all'esterno specifico Particolari costruttivi ordinari e speciali - Elaborato 50-20AF37C - 50-20AF38C - 50-20AF39C - 50-20AF40C)*

- MU1 — GABBIONI DI PIETRA
- MU2 — RECINZIONE ZINCATA (PALO)
- RM — INSTEMENTO MURARIO

ILLUMINAZIONE *(Per Elementi di arredo in rilevato all'esterno specifico Schede elementi di arredo urbano e accessori - C-1480-1002-RI-00-AMB-0002-0-Allegato 1)*

- IL01.1 — Illuminazione pista ciclabile - tipo 1
- IL01.2 — Illuminazione pista ciclabile - tipo 2
- IL01.3 — Illuminazione pista ciclabile - tipo 3
- IL02.1 — Illuminazione area pedonale - tipo 1
- IL02.2 — Illuminazione area pedonale - tipo 2
- IL02.3 — Illuminazione area pedonale - tipo 3
- IL1.1 — Faretti da terra - tipo 1
- IL1.2 — Faretti da terra - tipo 2
- IL2.1 — Illuminazione pista - tipo 1
- IL2.2 — Illuminazione pista - tipo 2
- IL2.3 — Illuminazione pista - tipo 3
- IL3.1 — Illuminazione pedonale - tipo 1
- IL3.2 — Illuminazione pedonale - tipo 2
- IL3.3 — Illuminazione pedonale - tipo 3
- IL4 — Illuminazione pedonale - tipo 4
- IL5 — Illuminazione a parete (pensiline) - tipo 1
- IL6 — Illuminazione a parete (pensiline) - tipo 2
- IL7 — Illuminazione a parete (pedonale) - tipo 1
- IL8 — Faretti antiscavalcamento pedonale - tipo 1

OPERE IDRAULICHE

- IS 25 — Fondazione pavimentazione per raccolta acque meteoriche

"Manufatti di profili e sezioni stradali, caratteristi tecnici architettonici delle acque meteoriche, manutenzione delle piantumazioni e ambientali realizzati, disegnati di manifestazione in rilevato sugli elaborati specifici delle rispettive discipline specialistiche"

autostrade per l'italia

AUTOSTRADA (A14): BOLOGNA - BARI -TARANTO

TRATTO: BOLOGNA BORGO PANIGALE - BOLOGNA SAN LAZZARO

POTENZIAMENTO IN SEDE DEL SISTEMA
AUTOSTRADALE E TANGENZIALE DI BOLOGNA
"PASSANTE DI BOLOGNA"

PROGETTO ESECUTIVO

VIABILITA' INTERFERITE

RIQUALIFICA VIA DEL TRIUMVIRATO
P01 - PORTA RENO

TAVOLA 2 DI 2
PLANIMETRIE DI STATO DI FATTO E STATO DI PROGETTO

IL PROGETTISTA SPECIALISTICO	IL RESPONSABILE INTEGRAZIONE PRESTAZIONI SPECIALISTICHE	IL DIRETTORE TECNICO
Arch. Simona Ferraresi Ing. Carlo Alberto Bellucci Geom. Fabrizio Malaguti	Ing. Raffaele Pecoraro Dott. Ing. Maurizio N. Ciuffo	Ing. Sara Fusari Dott. Ing. Giovanni G. Bruno Dr. Geologo

CODICE ELABORATO

PROGETTO	FASE	ENTE	TIPO DOC.	OPERA / DISCIPLINA	PROGRESSIVO	REVISIONE
111465	0001	PE	IN	I01	SA001	00000	D	AUA	0245	0	02

SCALA: 1:250
FORMATO: A1 L=841 H=594

ENGINEERING COORDINATOR	SUPPORTO SPECIALISTICO
Ing. Raffaele Pecoraro Dott. Ing. Maurizio N. CIUFFE	ARCHITETTURA PROGETTAZIONE STRADALE ANDREA STUDIO ARCHITETTI ASSOCIATI

REVISIONE

N.	DATA	DESCRIZIONE
0		EMISSIONE
1		
2		
3		
4		
5		

VISTO DEL COMMITTENTE
autostrade per l'italia
L'AMMINISTRATORE DELEGATO
Ing. Stefano Cerri

VISTO DEL RESPONSABILE
Ministero delle Infrastrutture e dei Trasporti
Direzione Generale per la vigilanza sulle autostrade e sulle reti stradali in concessione
Il Responsabile del Procedimento
Ing. Mario Bacciardi

IL PRESENTE DOCUMENTO NON POTRA' ESSERE COPIATO, RIPRODOTTO O ALTRIMENTI PUBBLICATO, IN TUTTO O IN PARTE, SENZA IL CONSENSO SCRITTO DELLA SOC. AUTOSTRADE PER L'ITALIA S.P.A.. OGNI UTILIZZO NON AUTORIZZATO SARA' PERSEGUITO A NORMA DI LEGGE.
THIS DOCUMENT MAY NOT BE COPIED, REPRODUCED OR PUBLISHED, EITHER IN PART OR IN FULL, WITHOUT THE CONSENT OF THE SOC. AUTOSTRADE PER L'ITALIA S.P.A.. ANY UNAUTHORIZED USE WILL BE PROSECUTED BY LAW.