

TOPOGRAFICO, planimetria (scala 1:250)
SU-GAA1G0_A
SU-GAA1G0_B
SU-GAA1G0_C
SU-GAA1G0_D

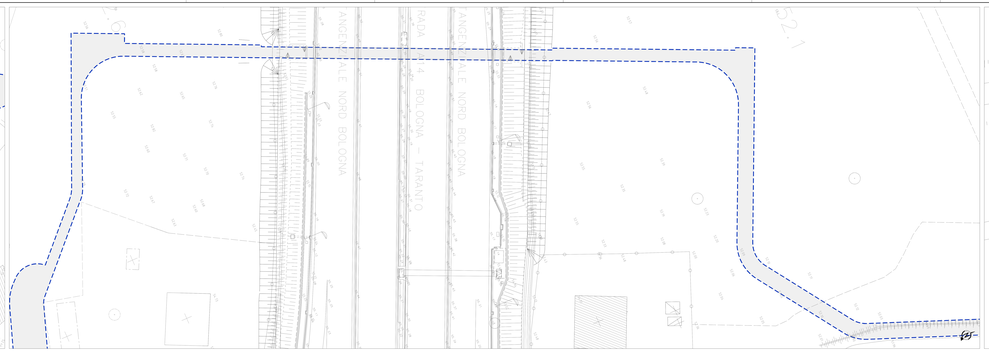

TOPOGRAFICO, planimetria (scala 1:250)
SU-GAA1G0_E
SU-GAA1G0_F
SU-GAA1G0_G
SU-GAA1G0_H

TOPOGRAFICO, planimetria (scala 1:250)
SU-GAA1G0_I
SU-GAA1G0_L
SU-GAA1G0_M
SU-GAA1G0_N

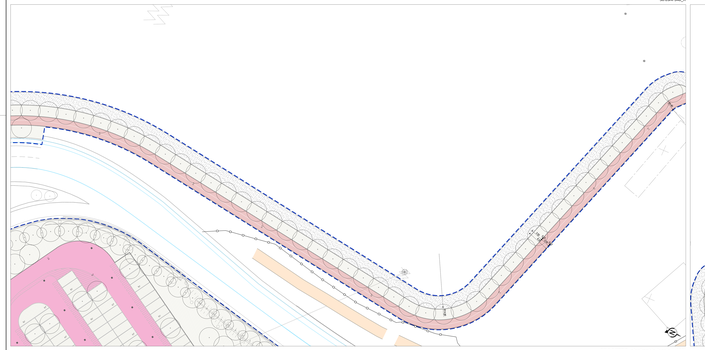

PROGETTO, planimetria (scala 1:250)

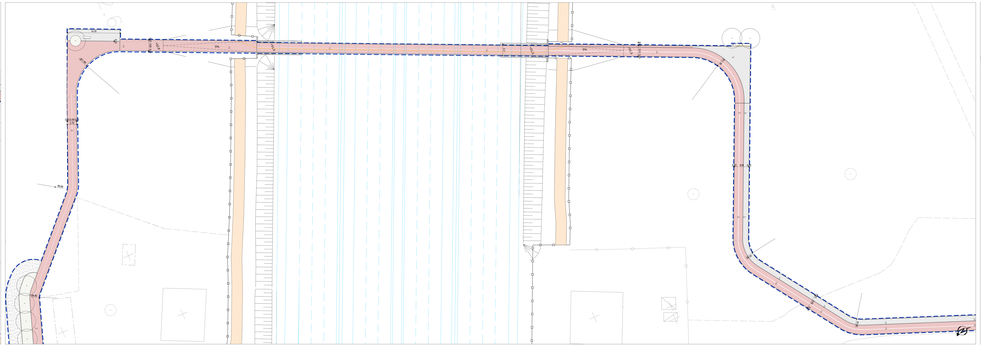

PROGETTO, planimetria (scala 1:250)

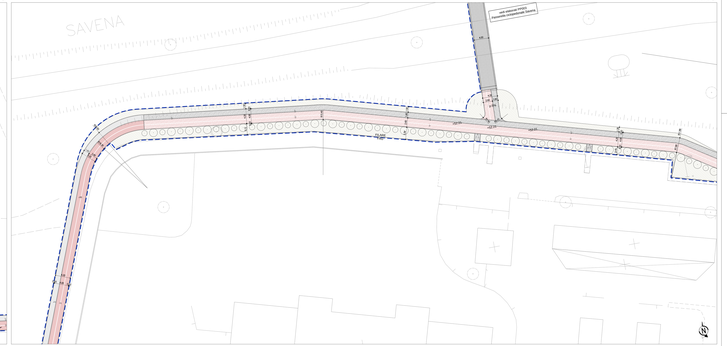

PROGETTO, planimetria (scala 1:250)

LIMITE DI INTERVENTO

AMBITO DI INTERVENTO - LIMITE AMMINISTRATIVO COMUNE

DEMOLIZIONE DI BARRIERA DI SICUREZZA

INTERVENTI MANCANTEI (TT: TRATTATI TRATTAMENTI DI TERRENI STABILIZZATI, PRESTAZIONE CARATTERISTICA DEGLI ELEMENTI DI PAVIMENTAZIONE, ACCESSORI, ELEMENTI DI ARREDO, OPERE VERDE, OPERE IDRAULICHE, OPERE MURARIE, ILLUMINAZIONE)

- BA1 — ALLARGAMENTO DELLA CARREGGIATA IN RILEVATO
- BA2 — ALLARGAMENTO DI CORSIA EMERGENZA
- BA3 — ALLARGAMENTO DI CORSIA EMERGENZA IN TRATTO IN TRINCEA
- BA4 — ALLARGAMENTO DI CORSIA EMERGENZA IN TRATTO IN TRINCEA
- BA5 — ALLARGAMENTO DI CORSIA EMERGENZA IN TRATTO IN TRINCEA
-