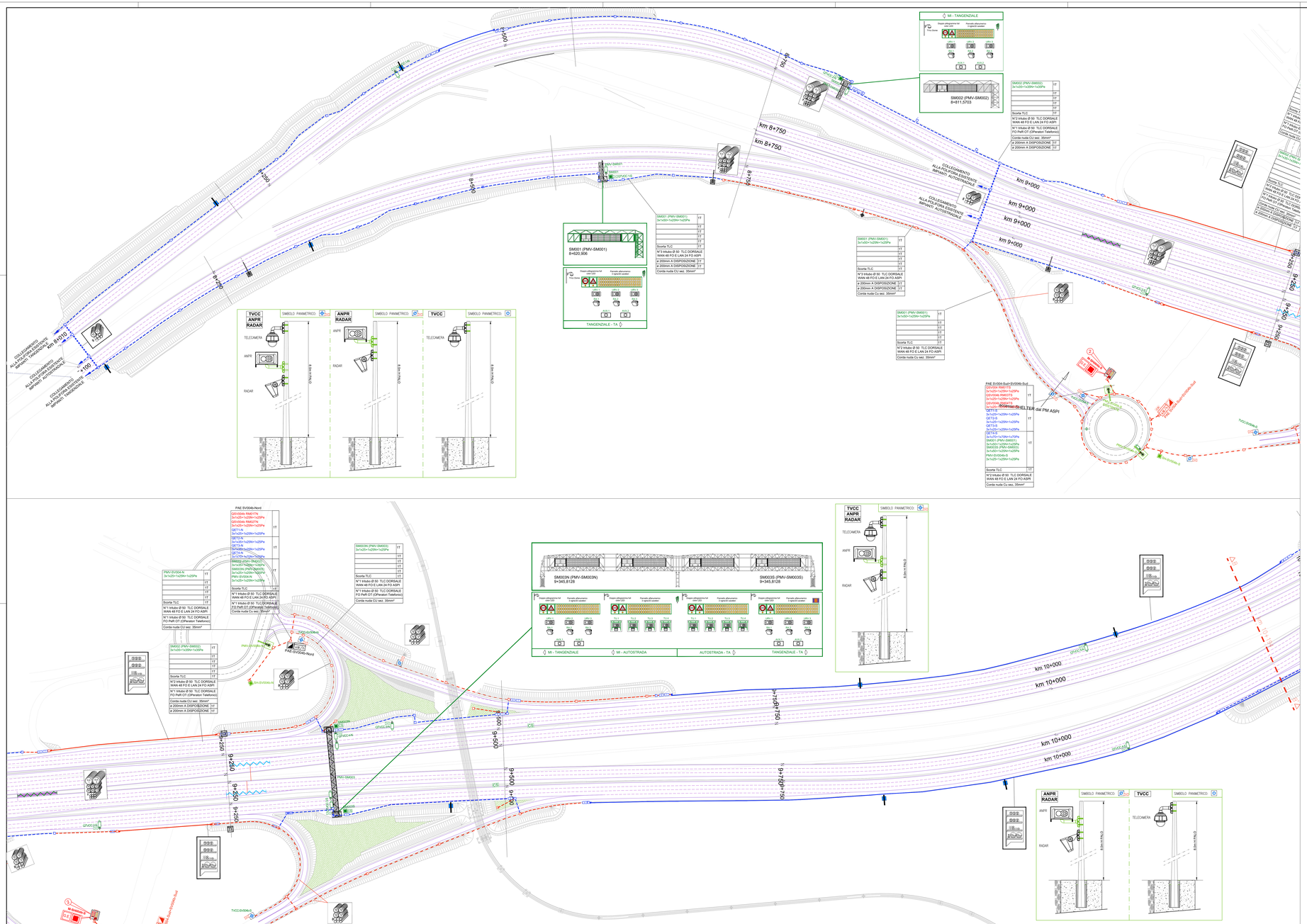

IDENTIFICAZIONE LETTURA SIGLE

LEGENDA SIGLE

PAE–SV00...	PUNTO ALLACCIO ENERGIA ENTE EROGATORE
M–SH00...	SHELTER TECNICO MASTER
SM00...	SHELTER TECNICO DI ITINERE
PMV–SM00...	PANNELLO MESSAGGIO VARIABILE INFORMATIVI SU ITINERE
SH–SV00...	SHELTER TECNICO DI INGRESSO SU SVINCOLO
PMV–SV00...	PANNELLO MESSAGGIO VARIABILE INFORMATIVI SU SVINCOLO
PMV–.–...	PANNELLO MESSAGGIO VARIABILE ALFANUMERICO 3 righe/20 caratteri
QTVCC –.–...	QUADRO TVcc–...
LCS...	SEGNALETICA DI CORSIA (LIMITE DI VELOCITA'/TRANSITABILITA')
RT...	RILEVAZIONE TRAFFICO ...

LEGENDA SIMBOLI

	PORTALE A MESSAGGIO VARIABILE INGRESSO TANGENZIALE
	PORTALE A MESSAGGIO VARIABILE AUTOSTRADALE/TANGENZIALE
	SHELTER TECNICO CLIMATIZZATO PER ALIMENTAZIONE PMV DI ITINERE E DI INGRESSO TANGENZIALE
	GRUPPO ELETTOGENO
	SHELTER TECNICO MASTER CLIMATIZZATO
	TVCC INSTALLATO SU PALO
	QUADRO TVCC
	TELECAMERA TIPO DOME INSTALLATA SU PORTALE PMV
	POZZETTO PREFABBRICATO IN CONGLOMERATO CEMENTIZIO ARMATO DIMENSIONI 800x800mm, PER TRANSITI UTENZE ELETTRICHE
T	POZZETTO PREFABBRICATO IN CONGLOMERATO CEMENTIZIO ARMATO DIMENSIONI 1250X800mm, PER TRANSITI UTENZE TELECOM / TLC
A	POZZETTO PREFABBRICATO IN CONGLOMERATO CEMENTIZIO ARMATO DIMENSIONI 1250X800mm, PER TRANSITI UTENZE PROMISCUE ASPI / TLC
SOS	COLONNINA CHIAMATA SOCCORSO (SOS)
EE/TL	PUNTO ALLACCIO ELETTRICO PMV INGRESSO TANGENZIALE
EE/TL	PUNTO ALLACCIO ELETTRICO "PAE", CON SHELTER TECNICO CLIMATIZZATO PER CONTENIMENTO APPARECCHIATURE...
	IL COLORE BLU INDICA: IMPIANTO DI ITINERE TANGENZIALE E/O AUTOSTRADALE
	IL COLORE ROSSO INDICA: IMPIANTO DI SVINCOLO
	IL COLORE VERDE INDICA: IMPIANTO PANNELLI A MESSAGGIO VARIABILE E TVCC
	MONTANTE CAMBIO DI QUOTA
	CAVIDOTTO INTERRATO RETI ELETTRICHE E TELECOMUNICAZIONI COMPOSTO DA: •N.3 TUBI IN PE Ø 110 mm CORRUGATI A DOPPIA PARETE (INTERNO LISCIO) PER RETI ELETTRICHE DI ALIMENTAZIONE •N.1 TUBO IN PE Ø 110 mm CORRUGATO A DOPPIA PARETE (INTERNO LISCIO) PER RETI CAVO IN RAME PER TELECOMUNICAZIONI •N.2 TRITUBI IN PE Ø 50 mm PER RETI IN CAVO A FIBRA OTTICA PER TELECOMUNICAZIONI •N.1 DORSALE DI TERRA CON CORDA NUDA IN RAME 35mm²
	CAVIDOTTO INTERRATO RETI ELETTRICHE E TELECOMUNICAZIONI COMPOSTO DA: •N.2 TUBI IN PE Ø 200 mm CORRUGATI A DOPPIA PARETE (INTERNO LISCIO) A DISPOSIZIONE •N.5 TUBI IN PE Ø 110 mm CORRUGATI A DOPPIA PARETE (INTERNO LISCIO) PER RETI ELETTRICHE DI ALIMENTAZIONE •N.1 TUBO IN PE Ø 110 mm CORRUGATO A DOPPIA PARETE (INTERNO LISCIO) PER RETI CAVO IN RAME PER TELECOMUNICAZIONI •N.3 TRITUBI IN PE Ø 50 mm PER RETI IN CAVO A FIBRA OTTICA PER TELECOMUNICAZIONI •N.1 DORSALE DI TERRA CON CORDA NUDA IN RAME 35mm²
	INFRASTRUTTURA IN ESECUZIONE, NO–DIG CON: M2 TUBI IN PE Ø 160 mm + N2. TRITUBI IN PE Ø 50 mm ATTRAVERSAMENTO CARREGGIATA PER CONNESSIONE NUOVI IMPIANTI ALLE DORSALI ESISTENTI DELLE UTENZE IN ITINERE •DORSALE DI TERRA CON CORDA NUDA IN RAME 35mm²
	STRUTTURA METALLICA DI SUPPORTO CAVIDOTTI IN SUPERAMENTO OPERE (CANALCARA, PONTI, ECC.), FISSAGGIO STRUTTURA MEDIANTE ZANCARIA A MEZZO TASSELLI CHIMICI E/O MECCANICI; PER IL CONTENIMENTO RETI ELETTRICHE E TELECOMUNICAZIONE COMPOSTA DA: •N.2 TUBI IN PE Ø 200 mm CORRUGATI A DOPPIA PARETE (INTERNO LISCIO) A DISPOSIZIONE •N.5 TUBI IN PE Ø 110 mm CORRUGATI A DOPPIA PARETE (INTERNO LISCIO) PER RETI ELETTRICHE DI ALIMENTAZIONE •N.1 TUBO IN PE Ø 110 mm CORRUGATO A DOPPIA PARETE (INTERNO LISCIO) PER RETI CAVO IN RAME PER TELECOMUNICAZIONI •N.3 TRITUBI IN PE Ø 50 mm PER RETI IN CAVO A FIBRA OTTICA PER TELECOMUNICAZIONI •N.1 DORSALE DI TERRA CON CORDA NUDA IN RAME 35mm²
R.S.U.	R.S.U. ANTENNA WI–FI (SMART ROAD UNIT) PMV PANNELLO A MESSAGGIO VARIABILE ALFANUMERICO 3 RIGHE/20 CARATTERI DOPPIO PITTOGRAMMA FULL COLOR LED
URV.1 URV.2 URV.3	URV UNITA' RILEVAMENTO VEICOLI CON NUMERAZIONE PROGRESSIVA
RA.1 RA.2 RA.3	RADAR (SOLO PERCORSO TANGENZIALE) MISURAZIONE VELOCITA' MEDIA DEI VEICOLI CON NUMERAZIONE PROGRESSIVA
TU.1 TU.2 TU.3	TUTOR (SOLO PERCORSO A14) MISURAZIONE VELOCITA' MEDIA DEI VEICOLI CON NUMERAZIONE PROGRESSIVA
Tvcc Dome	TELECAMERA TIPO DOME INSTALLATA SU PORTALE PMV
	PALO INFOMOBOLITI H. max 8m FUORI TERRA SU PUNTO DI FONDAZIONE ATTREZZATO CON: TELECAMERA, UNITA' DI RILEVAMENTO VEICOLI (ANPR) E DA RADAR PER MISURAZIONE VELOCITA', (RAMPA INGRESSO TANGENZIALE)
	PALO INFOMOBOLITI H. max 8m FUORI TERRA SU PUNTO DI FONDAZIONE ATTREZZATO CON: UNITA' DI RILEVAMENTO VEICOLI (ANPR) E RADAR PER MISURAZIONE VELOCITA', (RAMPA USCITA TANGENZIALE)
	PALO INFOMOBOLITI H. max 8m FUORI TERRA SU PUNTO DI FONDAZIONE ATTREZZATO CON: TVCC DOME, (ITINERE)

DESCRITTORI CIRCUITI E LINEE

1T	1T
1T	1T
1T	1T
1T	1T
Scorta TLC	1T
1T	N°3 tritubo Ø 50 TLC DORSALE WAN 48 FO E LAN 24 FO ASPI
N°2 tritubo Ø 50 TLC DORSALE WAN 48 FO E LAN 24 FO ASPI	Conta nuda Cu sez. 35mm²
N°1 tritubo Ø 50 TLC DORSALE FO Pwh OT (DPneaton Telefonica)	NOTA: LADDOVE IL DESCRITTORE NON E' COMPLETO, E' DA INTENDERSI COME TUBAZIONE VUOTA (SCORTA)
Conta nuda Cu sez. 35mm²	

8 NUMERO IDENTIFICATIVO SHELTER

STRALCIO PLANIMETRICO

QUADRO DI UNIONE

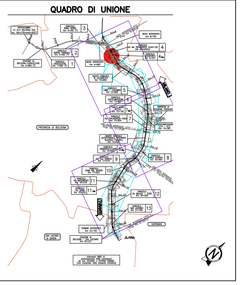

NOTE GENERALI – FASI ESECUTIVE

A) TRATTA A–A' > B–B'.; DA km 8+100.79 (Sud) / km 8+010.79 (Nord) A km 10+194 VEDERE DISEGNO OPT0267
B) TRATTA B–B' > C–C'.; DA km 10+194 A km 12+238 VEDERE DISEGNO OPT0262
C) TRATTA C–C' > D–D'.; DA km 12+238 A km 14+047 VEDERE DISEGNO OPT0263
D) TRATTA D–D' > E–E'.; DA km 14+047 A km 15+406 VEDERE DISEGNO OPT0264
E) TRATTA E–E' > F–F'.; DA km 15+406 A km 17+645 VEDERE DISEGNO OPT0265
F) TRATTA F–F' > G–G'.; DA km 17+645 A km 19+557 VEDERE DISEGNO OPT0266
G) TRATTA G–G' > H–H'.; DA km 19+557 A km 21+216 VEDERE DISEGNO OPT0277
H) TRATTA H–H' > I–I'./ J–J'./ L–L'.; DA km 21+216 A TG km 22+154.48 (Sud) / km 22+178.60 (Nord) E A14 km 224+100 (Sud) / km 224+220 (Nord) VEDERE DISEGNO OPT0268
I) Tavole di riferimento:
– 111465–0001–PE–DC–MP–TP000–MP00–S–OPT0016
– 111465–0001–PE–DC–MP–TP000–MP00–S–OPT0017
– 111465–0001–PE–DC–MP–TP000–MP00–S–OPT0018
– 111465–0001–PE–DC–MP–QE000–MP00–S–OPT0050
– 111465–0001–PE–DC–MP–QE000–MP00–D–OPT0051
– 111465–0001–PE–DC–MP–QE000–MP00–S–OPT0052
J) Canalizzazioni, rete di terra interrotta e plinti di fondazione di pali, cassette a piantana e nuovi punti di consegna enel saranno di competenza dell'impresa civile
L) Le tubazioni indicate sul presente disegno sono le stesse riportate nelle planimetrie impianti illuminazione di svincoli.
Le tubazioni indicate sul presente disegno sono le stesse riportate nelle planimetrie impianti illuminazione itinere.
P) Per punti allaccio elettrico (PAE), vedere planimetrie
– 111465–0001–PE–DC–MP–QE000–MP00–S–OPT0050
– 111465–0001–PE–DC–MP–QE000–MP00–D–OPT0051
– 111465–0001–PE–DC–MP–QE000–MP00–S–OPT0052

IDENTIFICAZIONE LETTURA CAVIDOTTO INTERRATO IN ITINERE

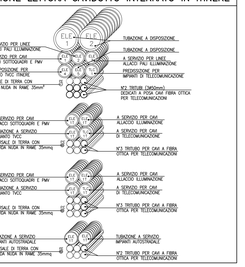

autostrade per l'italia

AUTOSTRADA (A14): BOLOGNA - BARI -TARANTO

TRATTO: BOLOGNA BORGO PANIGALE - BOLOGNA SAN LAZZARO

POTENZIAMENTO IN SEDE DEL SISTEMA AUTOSTRADALE E TANGENZIALE DI BOLOGNA "PASSANTE DI BOLOGNA"

PROGETTO ESECUTIVO

AUTOSTRADA A14 / TANGENZIALE

IMPIANTI

IMPIANTI DI TRATTA

Planimetria impianti PMV - posizionamento apparecchiature e distribuzione da - km da 8+010.79 a 10+194

IL PROGETTISTA SPECIALISTICO	IL RESPONSABILE INTEGRAZIONE PRESTAZIONI SPECIALISTICHE	IL DIRETTORE TECNICO
Ing. Enrico Franzese Ord. Ingg. Firenze N. 7706 Sezione A Responsabile Impianti	Ing. Chiara Berlotino Ord. Ingg. Torino N. 5158/B	Ing. Gianluca Salvatore Spinazzola Ord. Ingg. Milano N. A28798 T.A. - Strade

CODICE IDENTIFICATIVO												ORDINATORE
APPALTO / LOTTO				ELABORATO				REVISIONE				
Codice Commessa	Lotto	Fase	Anno	Progressivo	Parte d'opera	Tipo Elaborato	Disciplina	Progressivo	Rev.			
111465	0003	PE	AU	IMP	IM001	IMP00	D	OPT	0261	-	0	SCALA 1:1000

TECNE Engineering	ENGINEER COORDINATOR	SUPPORTO SPECIALISTICO	REVISIONE	
	Ing. Raffaele Ronalmo Ord. Ingg. Macerata N. A1060	autostrade Tech NOVYON	N.	DATA
			0	DICEMBRE 2021
REDATTO:	VERIFICATO:			

VISTO DEL COMMITTENTE
autostrade per l'italia
IL RESPONSABILE UNICO DEL PROCEDIMENTO
Ing. Fabio Visintin

VISTO DEL CONCEDENTE
Ministero delle Infrastrutture e dei Trasporti
DIPARTIMENTO PER LA RETE STRADALE ED AUTOSTRADALE ED IL TRAFFICO
DIREZIONE GENERALE PER LA VIGILANZA SUI CONCESSIONARI AUTOSTRADALI

IL PRESENTE DOCUMENTO NON POTRA' ESSERE COPIATO, RIPRODOTTO O ALTRIMENTI PUBBLICATO, IN TUTTO O IN PARTE, SENZA IL CONSENSO SCRITTO DELLA SOC. AUTOSTRADE PER L'ITALIA S.P.A., CHE FORNISCE QUE' DATI, AUTORIZZANDNE L'USO SOLO PER GLI SCOPI PER I QUALI IL DOCUMENTO VIENE TRASMESSO. QUALSIASI UTILIZZO PER SCOPI DIVERSI DEVE ESSERE PREVENTIVAMENTE CONCORDATO CON LA SOC. AUTOSTRADE PER L'ITALIA S.P.A., CHI NE FORNISCE QUE' DATI, NE RESTA EXPRESSAMENTE ESCLUSO OGNI RESPONSABILITA' PER QUANTO CONTENUTO IN TALI DOCUMENTI NON PUO' ESSERE INTESO RIFERITO ED IN PARTICOLARE, SENZA PARTICOLARE ESPLICITO CONSENSO SCRITTO, NE' PER ESTENSIONE NE' PER ANALOGIA, QUALSIASI ATTO, PATTO O CONTRATTO.