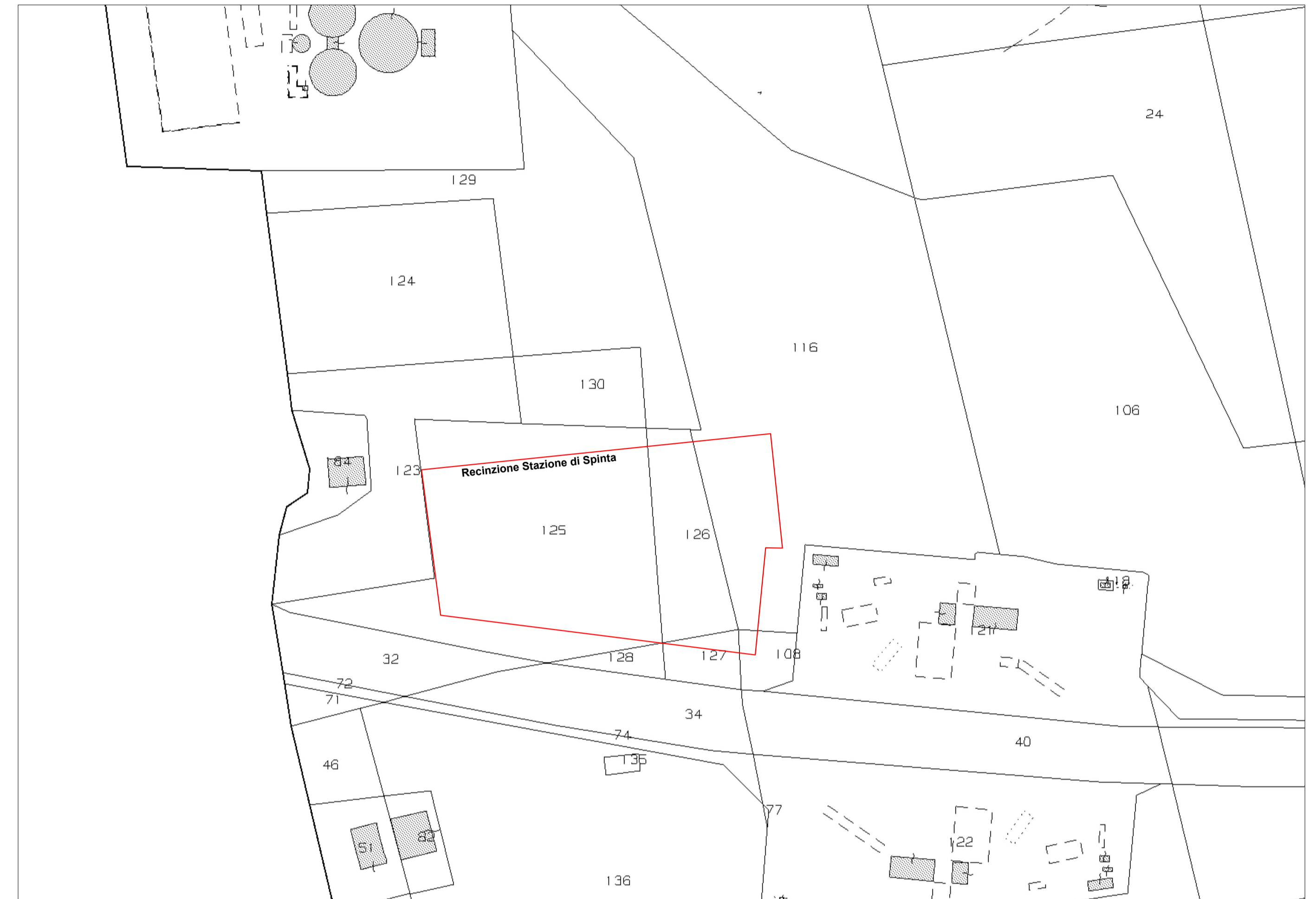


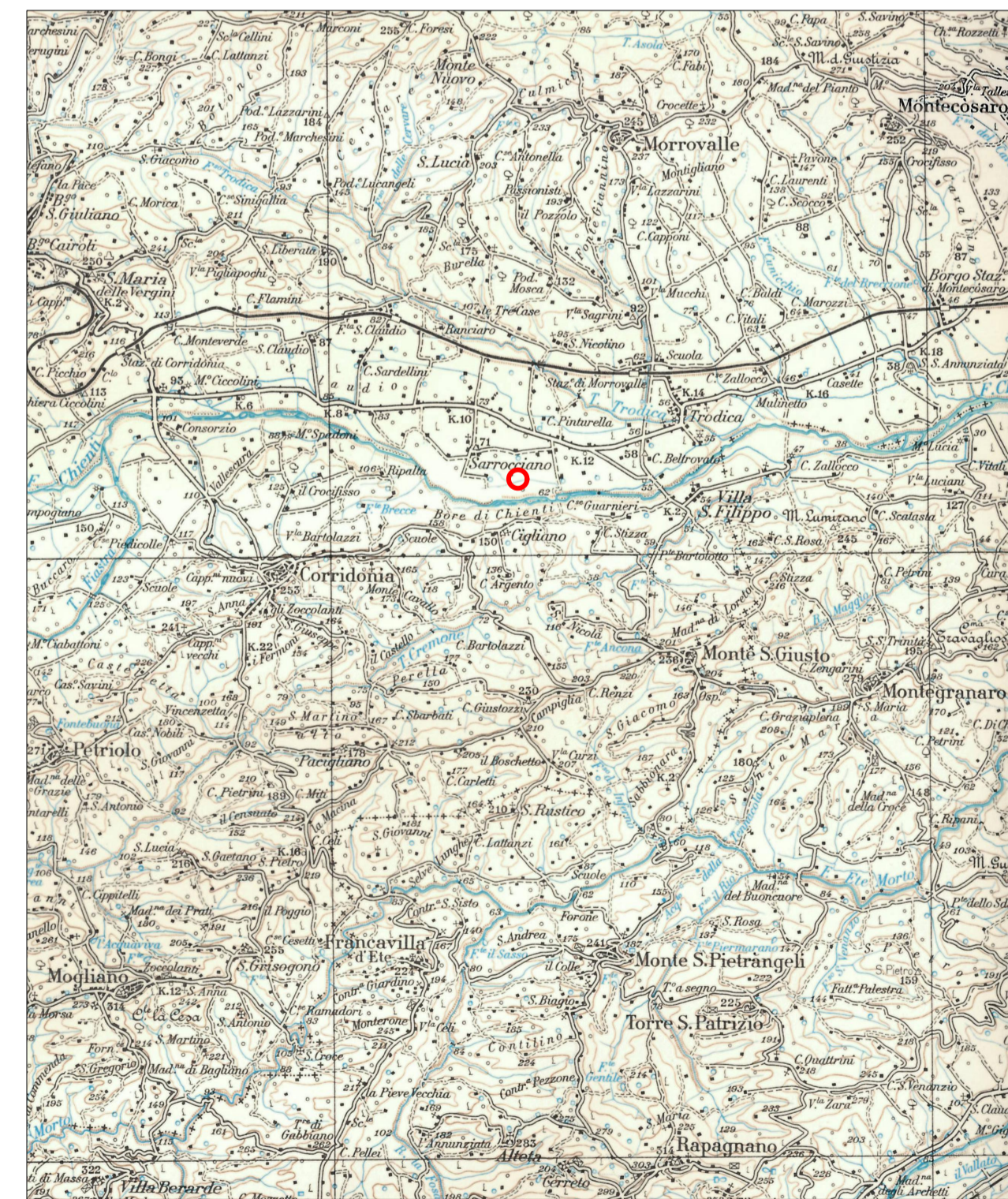
CARTA TECNICA REGIONALE SEZIONE N. 303110 CORRIDONIA
Scala 1:10.000



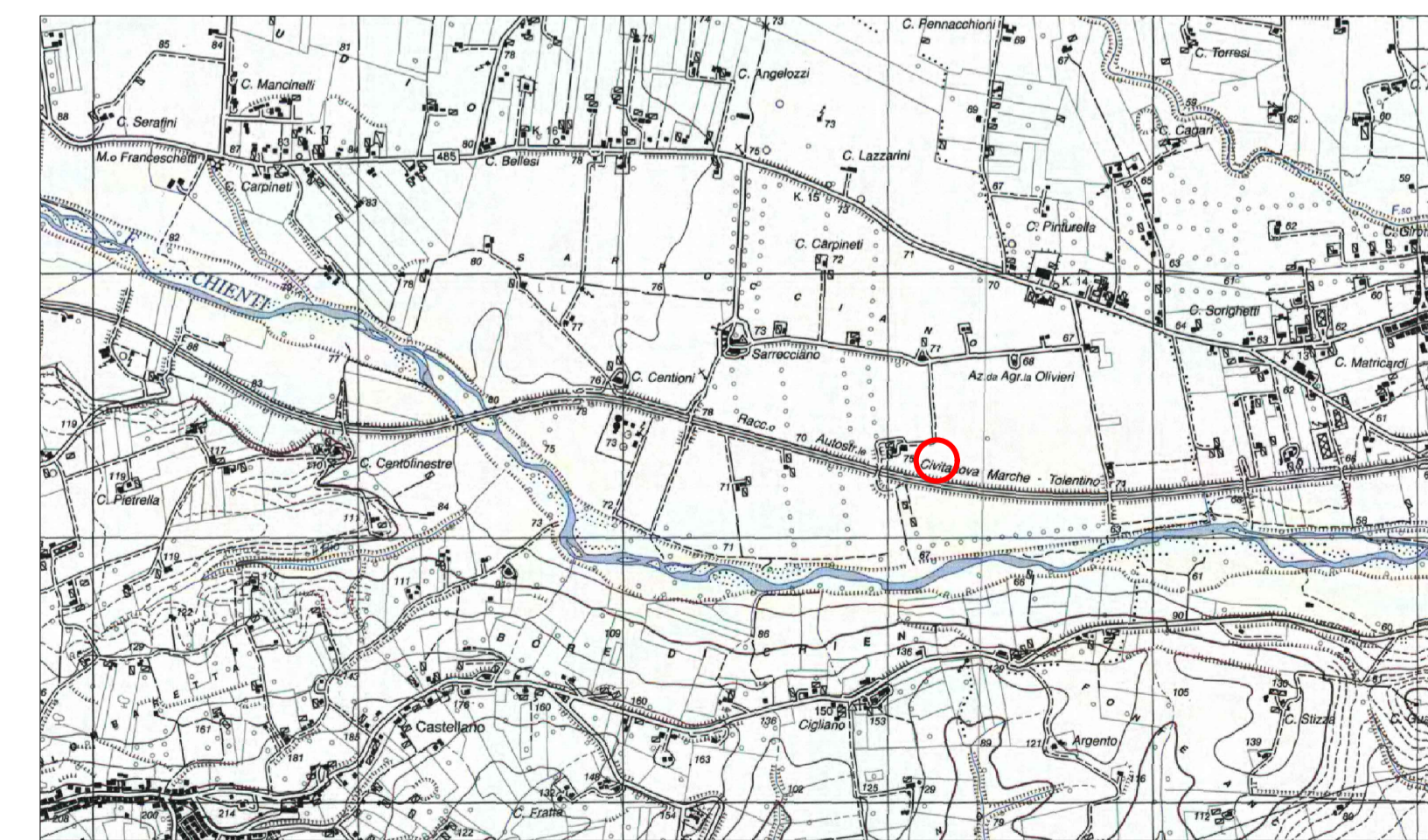
STRALCIO DI FOGLIO CATASTALE N. 12 DEL COMUNE DI CORRIDONIA
Scala 1:2.000



Immagine dal Satellite con ubicazione Stazione di Spinta
Scala 1:5.000





COROGRAFIA
Serie: M691 Foglio FERMO 125
Edizione: 5 IGMI
Scala 1:100.000



Carta Topografica IGM F° 125 IV N.O. MACERATA EST
Scala 1:25.000

LEGENDA:

-  UBICAZIONE STAZIONE DI SPINTA
-  DELIMITAZIONE AREA PREVISTA PER LA STAZIONE DI SPINTA

2	15/02/22	EMISSIONE PER ENTI	LUZZI	MARZIALI	DAVANI
1	05/08/20	EMISSIONE PER ENTI	LUZZI	MARZIALI	DAVANI
0	30/01/20	EMISSIONE PER ENTI	LUZZI	MARZIALI	DAVANI
Rev.	DATA	DESCRIZIONE	ELABORATO	VERIFICATO	APPROVATO
CLIENTE			PROGETTISTA		
			COMMESSA	UNITA' N.	
			022854	00	
			STAZIONE DI SPINTA DI CORRIDONIA		
			DIS. N. 00-CG-B-12000		
			REVISIONE 2		
			FC. 1 DI 1		
			SCALA VARIE		