

	PROGETTISTA 	COMMESSA 022854	UNITÀ 00
	LOCALITÀ CORRIDONIA (MC)	SPC. 00-BD-D-94738	
	PROGETTO Stazione di spinta di Corridonia FOTOSIMULAZIONI	Fg. 1 di 2	Rev. 0

Stazione di spinta di Corridonia

FOTOSIMULAZIONI

0	Emissione per Enti	Lasi	Baldelli	Ambrosini	Feb. '22
Rev	Descrizione	Elaborato	Verificato	Approvato	Data

Stazione di Spinta di Corridonia (MC)

FOTOSIMULAZIONI

La navigazione all'interno del documento è possibile cliccando sul numero del punto di ripresa fotografica su cui è stata sviluppata la fotosimulazione che vi indirizzerà direttamente alla fotosimulazione in questione mentre, per ritornare alla mappa iniziale basterà cliccare sull'icona «home» presente su ogni pagina. Dallo stato di fatto basterà andare alla pagina successiva per comprendere le modifiche accorse con il progetto.

Documenti correlati:

- 00-BD-F-94735 - Analisi dell'intervisibilità
- 00-BL-F-94736 - Carta dell'Intervisibilità Teorica
- 00-BL-F-94737 - Carta della Sensibilità visiva
- 00-BL-D-94729 - Distanze da Luoghi Archeologici e di memoria storica




STAZIONE DI SPINTA DI CORRIDONIA (MC) Fotosimulazioni



Da Abbazia San Claudio Al Chienti :
NON VISIBILE

Da Scuola San Claudio : NON VISIBILE

Da Villa Bartolazzi e Villa Fermani : NON VISIBILE

LEGENDA:  Stazione di Spinta di Corridonia  **P. 01** Punti di Vista Fotosimulati  PdV da cui la Stazione di Spinta non è visibile



Stazione di Spinta di Corridonia (MC)

Fotosimulazione



P.01

Località: SS 77 – Area di servizio

Vista in direzione Ovest



STAZIONE DI SPINTA DI CORRIDONIA (MC) Fotosimulazioni



Punto di Vista 01 – STATO DI FATTO - (vista dalla SS 77)



STAZIONE DI SPINTA DI CORRIDONIA (MC)
Fotosimulazioni



Punto di Vista 01 – STATO DI PROGETTO - (vista dalla SS 77)



Stazione di Spinta di Corridonia (MC)

Fotosimulazione



P.02

Località: Grancia di Sarrocciano

Vista in direzione Est



STAZIONE DI SPINTA DI CORRIDONIA (MC)
Fotosimulazioni



Punto di Vista 02 – STATO DI FATTO - (dalla Grancia di Sarrocciano)



Punto di Vista 02 – STATO DI PROGETTO ripulito della quinta arborea esistente - (dalla Grancia di Sarrocciano)



STAZIONE DI SPINTA DI CORRIDONIA (MC)
Fotosimulazioni

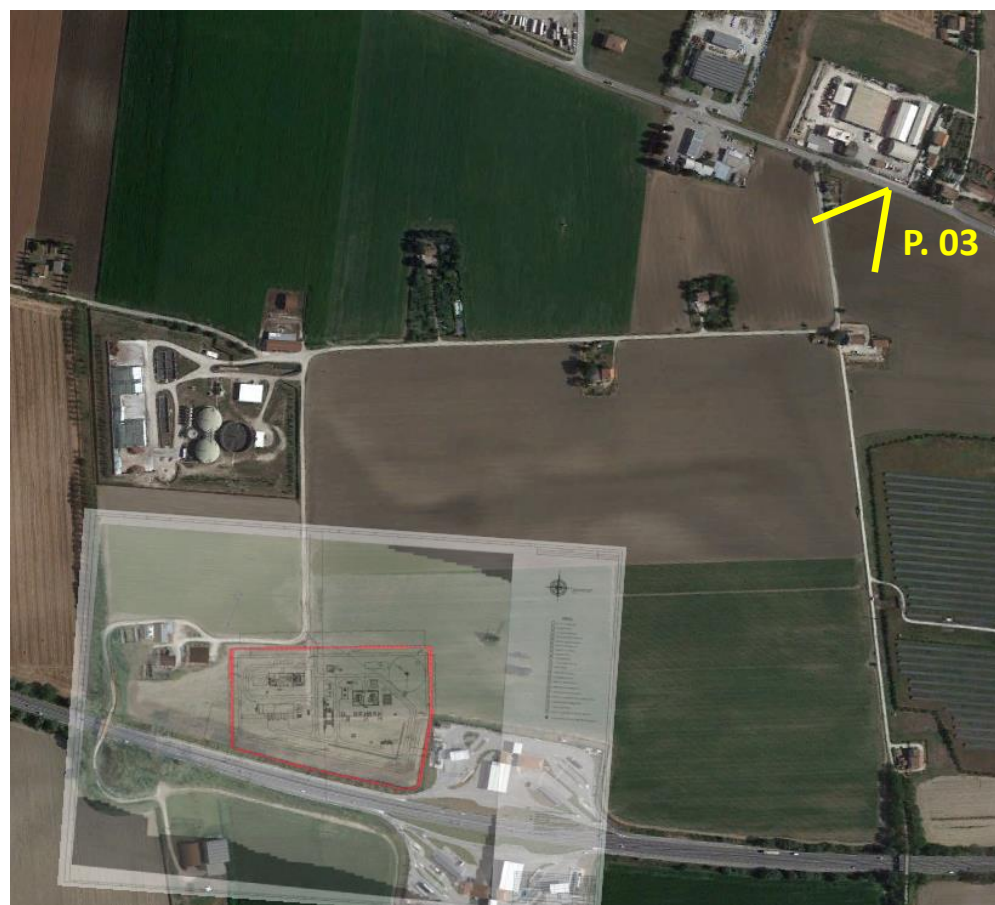


Punto di Vista 02 – STATO DI PROGETTO - (dalla Grancia di Sarrocciano)



Stazione di Spinta di Corridonia (MC)

Fotosimulazione



P.03

**Località: SP 485 - SPEA Tecnologie
Edili**

Vista in direzione Sud



Punto di Vista 03 – STATO DI FATTO - (dalla Strada Provinciale 485 : SPEA Tecnologie Edili)



STAZIONE DI SPINTA DI CORRIDONIA (MC)
Fotosimulazioni



Punto di Vista 03 – STATO DI PROGETTO - (dalla Strada Provinciale 485 : SPEA Tecnologie Edili)



Stazione di Spinta di Corridonia (MC)

Fotosimulazione



P.04

Località: Strada Provinciale n. 3

Vista in direzione Nord



STAZIONE DI SPINTA DI CORRIDONIA (MC) Fotosimulazioni



Punto di Vista 04 – STATO DI FATTO - (dalla Strada Provinciale n. 3)



STAZIONE DI SPINTA DI CORRIDONIA (MC) Fotosimulazioni



Punto di Vista 04 – STATO DI PROGETTO - (dalla Strada Provinciale n. 3)



STAZIONE DI SPINTA DI CORRIDONIA (MC) Fotosimulazioni



Vista dall'Abbazia di San Claudio al Chienti - STATO DI PROGETTO - (Stazione di Spinta non visibile : distanza 4,09 km)



Vista dalla Villa Fermani - STATO DI PROGETTO - (Stazione di Spinta non visibile : distanza 2,9 km dietro promontorio)



STAZIONE DI SPINTA DI CORRIDONIA (MC) Fotosimulazioni



Vista dalla Scuola San Claudio - STATO DI PROGETTO - (Stazione di Spinta non visibile : distanza 2,7 km)



STAZIONE DI SPINTA DI CORRIDONIA (MC) Fotosimulazioni



Vista dalla SP n.3 - STATO DI PROGETTO - (Stazione di Spinta non visibile : distanza 2,3 km)