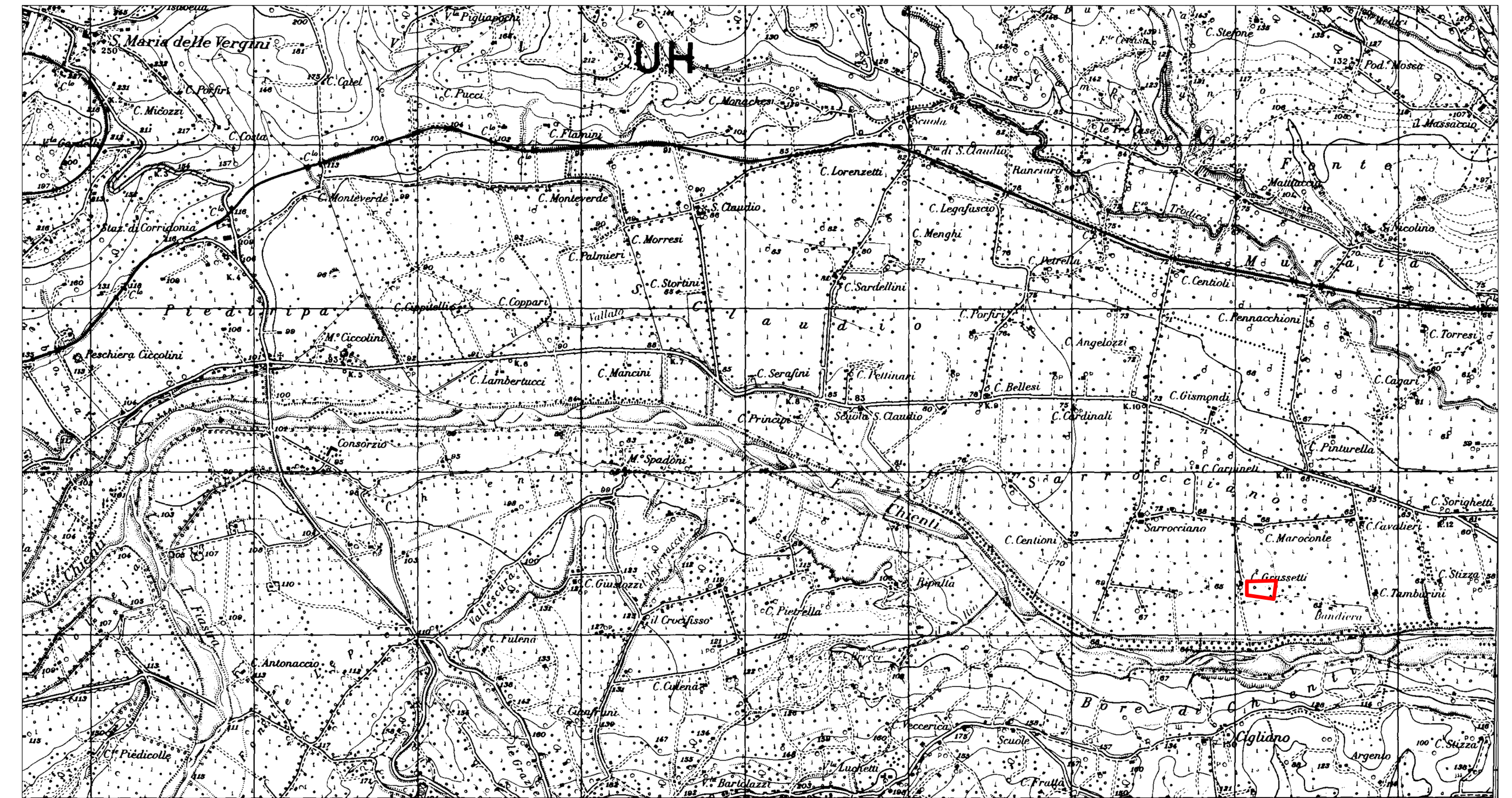
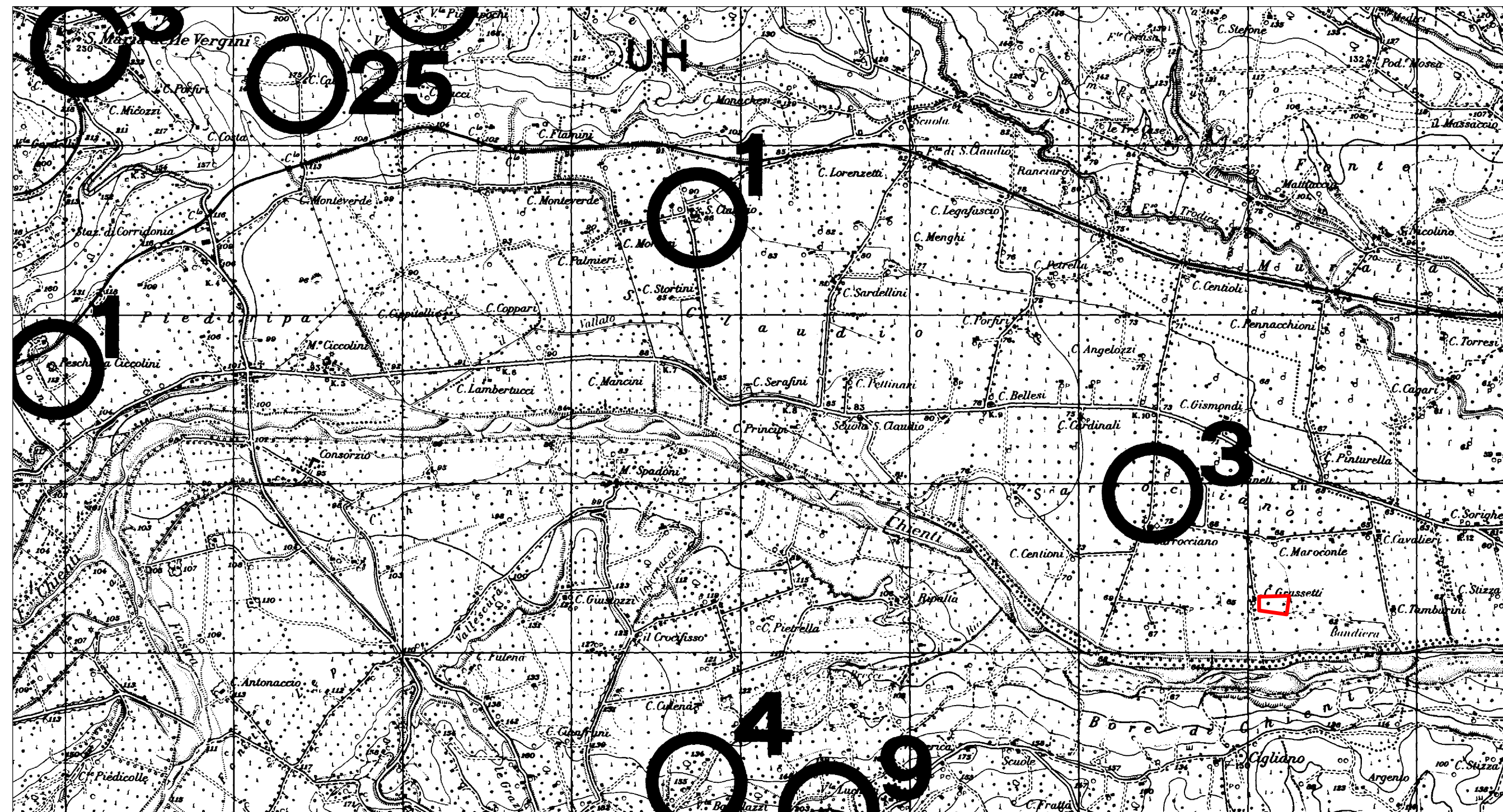


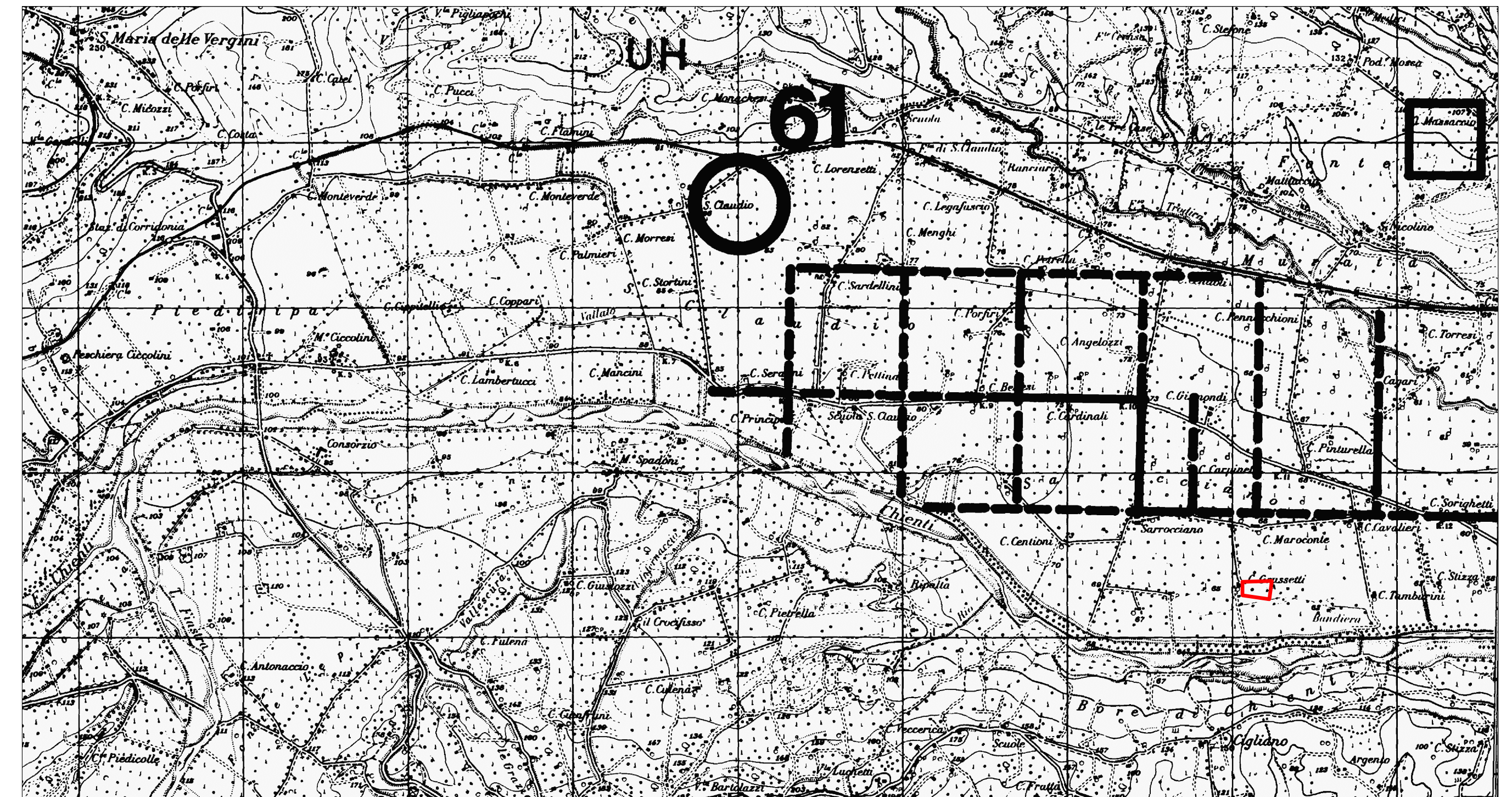
Tav.12) P.P.A.R. vigente, Regione Marche - Classificazione dei corsi d'acqua e dei crinali - (sezione n. B 125-IV-NO _ G)



Tav.15) P.P.A.R. vigente, Regione Marche - Centri e nuclei storici ed ambiti di tutela - (sezione n. B 125-IV-NO _ G)



Tav.16) P.P.A.R. vigente, Regione Marche - Manufatti storici extraurbani e ambiti di tutela - (sezione n. B 125-IV-NO _ G)



Tav.17) P.P.A.R. vigente, Regione Marche - Località di interesse archeologico - (sezione n. B 125-IV-NO _ G)

Rev.	DATA	DESCRIZIONE	ELABORATO	VERIFICATO	APPROVATO
1	15.02.22	EMISSIONE PER ENTI	LASI	BALDELLI	AMBROSI
0	27.01.20	EMISSIONE PER ENTI	LASI	BALDELLI	BUONARZONI
CLIENTE	PROGETTISTA		COMMESSA	UNITA' N.	
SGI			022854	00	
SAIPEM			DIS. N.		
STAZIONE DI SPINTA DI CORRIDONIA (MC)			00-BL-B-94711		
PIANO PAESISTICO AMBIENTALE REGIONALE STRALCI P.P.A.R.			REVISIONE 1		
			FG. 4 DI 4		
			SCALA 1:25.000		