

QUADRO DI UNIONE

AUTOSTRADA (A1) : MILANO - NAPOLI

TRATTO: FIRENZE NORD - FIRENZE SUD

SVINCOLO DI SCANDICCI

ALLACCIAMENTO A1 - S.G.C. FI-PI-LI - VIABILITA' URBANA

PROGETTO DEFINITIVO

SVINCOLO DI SCANDICCI

PROGETTO STRADALE

SEZIONI TRASVERSALI Sezioni trasversali - Rampe

IL PROGETTISTA SPECIALISTICO

Ing. Gianluca Salvatore Spinazzola
Ord. Ingg. Milano N. 26796

RESPONSABILE STRADE

IL RESPONSABILE INTEGRAZIONE
PRESTAZIONI SPECIALISTICHE

Ing. Michele Angelo Parrella
Ord. Ingg. Avellino N. 933

IL DIRETTORE TECNICO

Ing. Gianluca Salvatore Spinazzola
Ord. Ingg. Milano N. 26796

TECHNICAL AUTHORITY STRADE

RIFERIMENTO PROGETTO		RIFERIMENTO DIRETTORIO					RIFERIMENTO ELABORATO				ORDINATORE
Codice Commessa	Lotto, Sub-Prog. Cod. Appalto	Fase	Capitolo	Paragrafo	W B S	Parte d'opera	Tip.	Disciplina	Progressivo	Rev.	-
119982	0000	PD	SV	PRS	ST000	00000	D S T D	0180	- 0		SCALA 1:100

	ENGINEER COORDINATOR:	SUPPORTO SPECIALISTICO:	REVISIONE	
	Ing. Michele Angelo Parrella Ord. Ingg. Avellino N. 933		n.	data
REDATTO:	VERIFICATO:	1	-	
		2	-	
		3	-	
		4	-	

VISTO DEL COMMITTENTE	VISTO DEL CONCEDENTE
IL RESPONSABILE UNICO DEL PROCEDIMENTO Ing. Furio Cruciani	Ministero delle Infrastrutture e della mobilità sostenibile DIPARTIMENTO PER LA PROGRAMMAZIONE, LE INFRASTRUTTURE DI TRASPORTO A RETE E I SISTEMI INFORMATIVI

A1 SVINCOLO DI
FIRENZE SCANDICCI



MILANO

AUTOSTRADA A1

RAMPA "B"
(RS002)
RAMPA "A"
(RS001)

RAMPA "H"
(RS008)

VIABILITA' "A"
(IN001)

S.G.C. FI-PI-LI

PISA-LIVORNO

RAMPA "D"
(RS004)

BOLOGNA

RAMPA "C"
(RS003)

RAMPA "E"
(RS005)

VIABILITA' "B"
(IN002)

ROTATORIA
(RO001)

RAMPA "G"
(RS007)

COMUNE DI
FIRENZE

FIRENZE

VIABILITA' "E"
(IN005)

RAMPA "F"
(RS006)

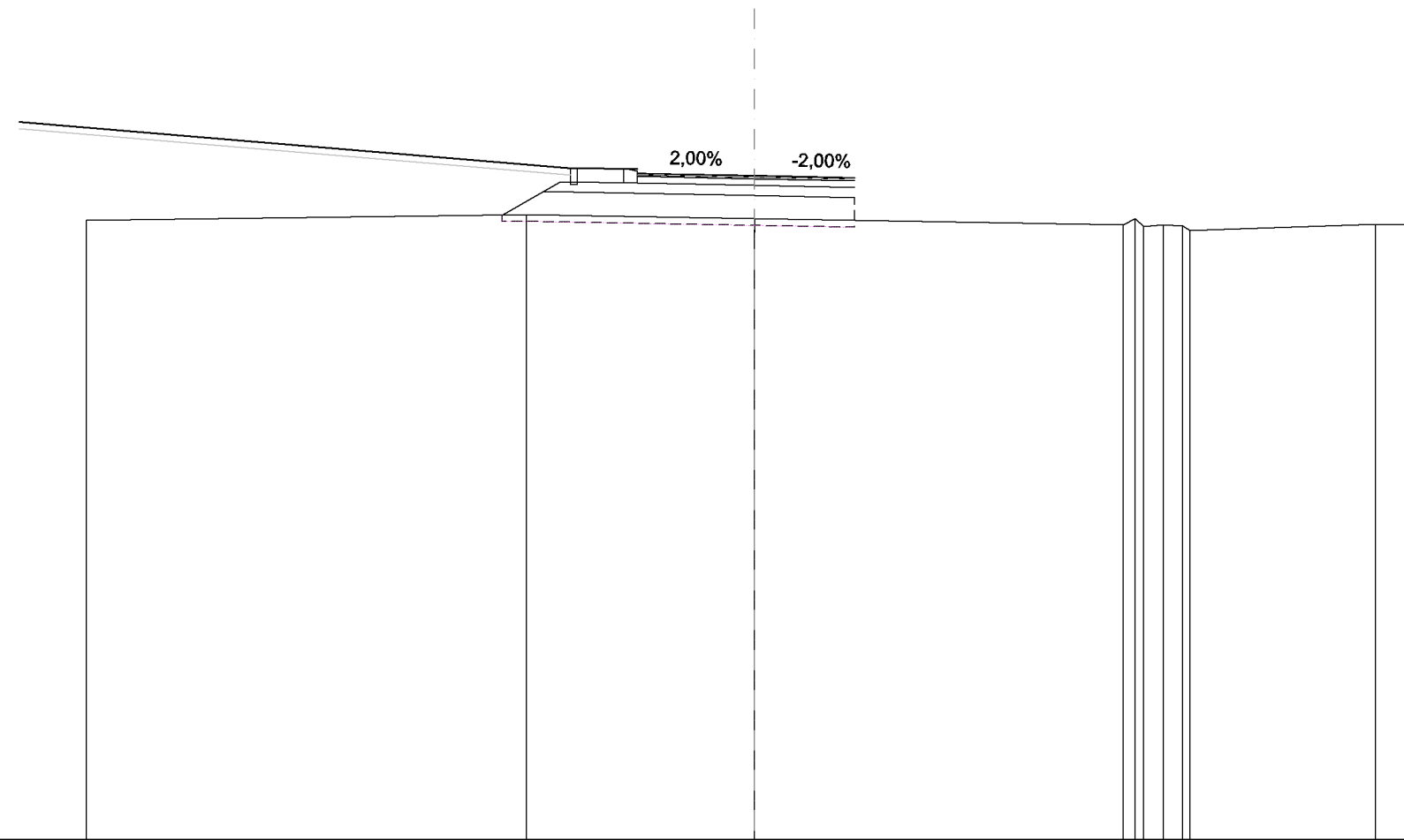
COMUNE DI
SCANDICCI

NAPOLI

ROTATORIA(RO001)

SCAVI E BONIFICHE	
SCOTICO	10,55 m
BONIFICA	10,55 m
RILEVATI	
RIEMPIMENTO ISOLA	26,20 m ²
RILEVATO	9,07 m ²
TERRENO VEGETALE	16,56 m
SOVRASTRUTTURA STRADALE	
STRATO DI USURA	6,50 m
STRATO DI BINDER	6,50 m
STRATO DI BASE	6,50 m
STRATO DI MISTO GRAMULARE	2,72 m ²

SEZIONE N.: 2
 QT. PROGETTO: 36,89
 DIST.PROG.: 4,23
 DIST.PREC.: 4,23
 DIST.SUCC.: 2,94



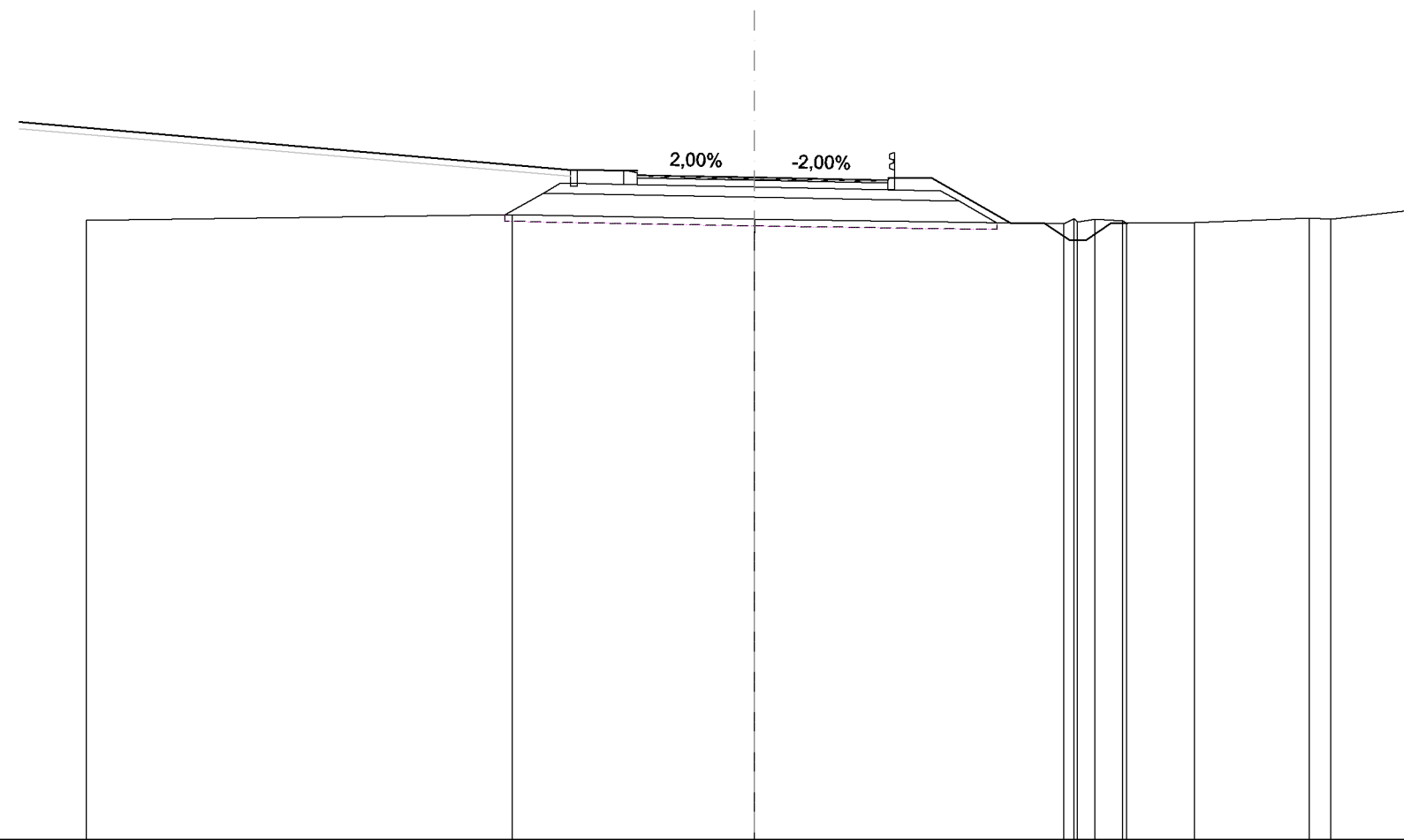
SCALA 1:200

QT.RIF. 17,00

QUOTE TERRENO		35,56		35,72		35,60		35,41 35,61 35,36 35,42 35,39 35,25		35,43	35,42 35,50
DIST.PARZIALI TERRENO			13,19		6,81		11,05		0,68 0,68	5,55	0,99
QUOTE PROGETTO		38,50		37,12	36,96 37,10 36,95	36,89					
DIST.PARZIALI PROGETTO			16,50		2,00 0,50	3,00	3,00				

SCAVI E BONIFICHE	
SCOTICO	14,73 m
BONIFICA	14,73 m
FOSSO SCAVO	0,76 m ²
FOSSO RILEVATO	0,01 m ²
RILEVATI	
RIEMPIMENTO ISOLA	25,89 m ²
RILEVATO	11,90 m ²
TERRENO VEGETALE	20,60 m
SOVRASTRUTTURA STRADALE	
STRATO DI USURA	7,50 m
STRATO DI BINDER	7,50 m
STRATO DI BASE	7,50 m
STRATO DI MISTO GRAMULARE	3,57 m ²

SEZIONE N.: 3
 QT. PROGETTO: 36,84
 DIST.PROG.: 7,17
 DIST.PREC.: 2,94
 DIST.SUCC.: 10,37



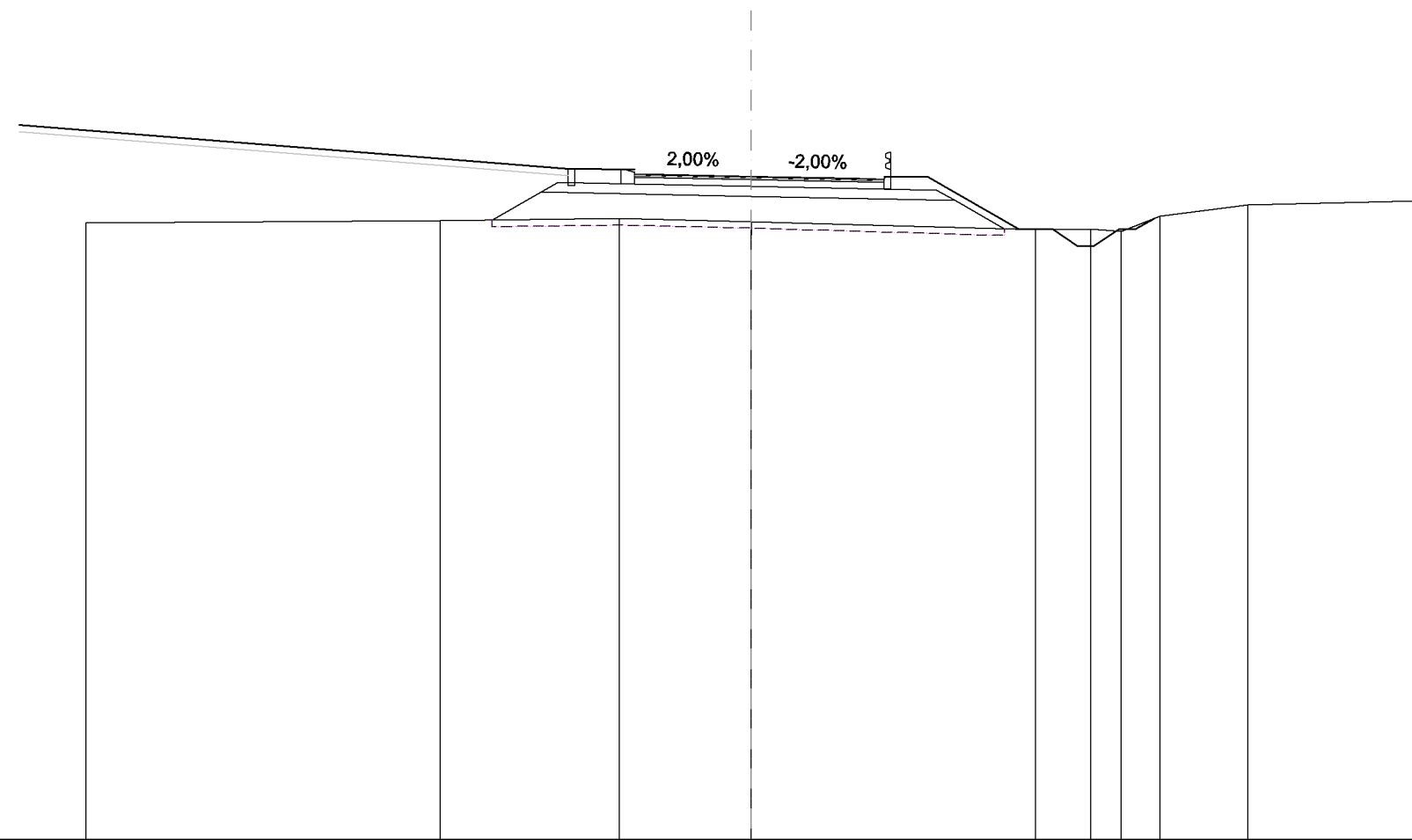
SCALA 1:200

QT.RIF. 17,00

QUOTE TERRENO		35,56		35,72		35,58		35,45	35,61	35,50	35,58	35,54	35,46	35,49		35,62	35,59		35,89
DIST.PARZIALI TERRENO			12,76		7,24		9,26	0,54	0,83	2,02	3,44	0,66	2,73						
QUOTE PROGETTO	38,50			37,07	36,91	37,05	36,90	36,84	36,78	36,76	36,83	36,83	35,47						
DIST.PARZIALI PROGETTO		16,50		2,00	0,50	3,00	3,00	1,00	1,30	2,38									

SCAVI E BONIFICHE	
SCOTICO	15,42 m
BONIFICA	15,42 m
FOSSO SCAVO	0,65 m ²
FOSSO RILEVATO	0,02 m ²
RILEVATI	
RIEMPIMENTO ISOLA	27,13 m ²
RILEVATO	13,97 m ²
TERRENO VEGETALE	21,03 m
SOVRASTRUTTURA STRADALE	
STRATO DI USURA	7,50 m
STRATO DI BINDER	7,50 m
STRATO DI BASE	7,50 m
STRATO DI MISTO GRAMULARE	3,57 m ²

SEZIONE N.: 5
 QT. PROGETTO: 36,94
 DIST.PROG.: 26,77
 DIST.PREC.: 9,23
 DIST.SUCC.: 1,60



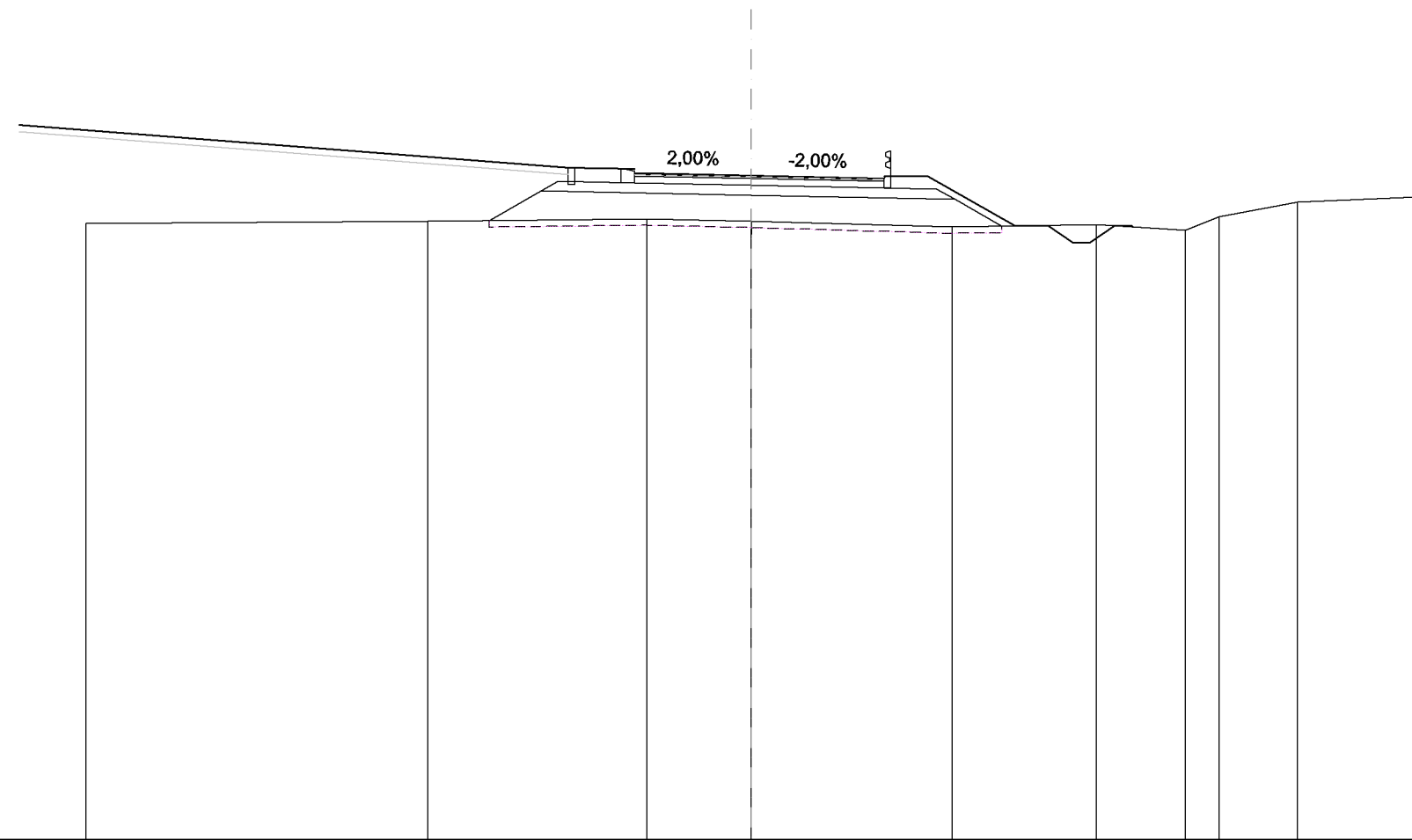
SCALA 1:200

QT.RIF. 17,00

QUOTE TERRENO		35,55		35,62		35,68		35,60		35,35	35,36	35,30	35,75	36,09	36,21		
DIST.PARZIALI TERRENO			10,66		5,39		3,95		8,55		1,67	0,90	1,17	2,65	5,06		
QUOTE PROGETTO	38,50					37,17	37,01	37,15	37,00		36,94	36,88	36,86	36,93	36,93		35,36
DIST.PARZIALI PROGETTO			16,50			2,00	0,50	3,00	3,00	1,00	1,30	2,76					

SCAVI E BONIFICHE	
SCOTICO	15,40 m
BONIFICA	15,40 m
FOSSO SCAVO	0,68 m ²
FOSSO RILEVATO	0,01 m ²
RILEVATI	
RIEMPIMENTO ISOLA	27,41 m ²
RILEVATO	14,27 m ²
TERRENO VEGETALE	20,88 m
SOVRASTRUTTURA STRADALE	
STRATO DI USURA	7,50 m
STRATO DI BINDER	7,50 m
STRATO DI BASE	7,50 m
STRATO DI MISTO GRAMULARE	3,57 m ²

SEZIONE N.: 6
 QT. PROGETTO: 36,98
 DIST.PROG.: 28,37
 DIST.PREC.: 1,60
 DIST.SUCC.: 6,11



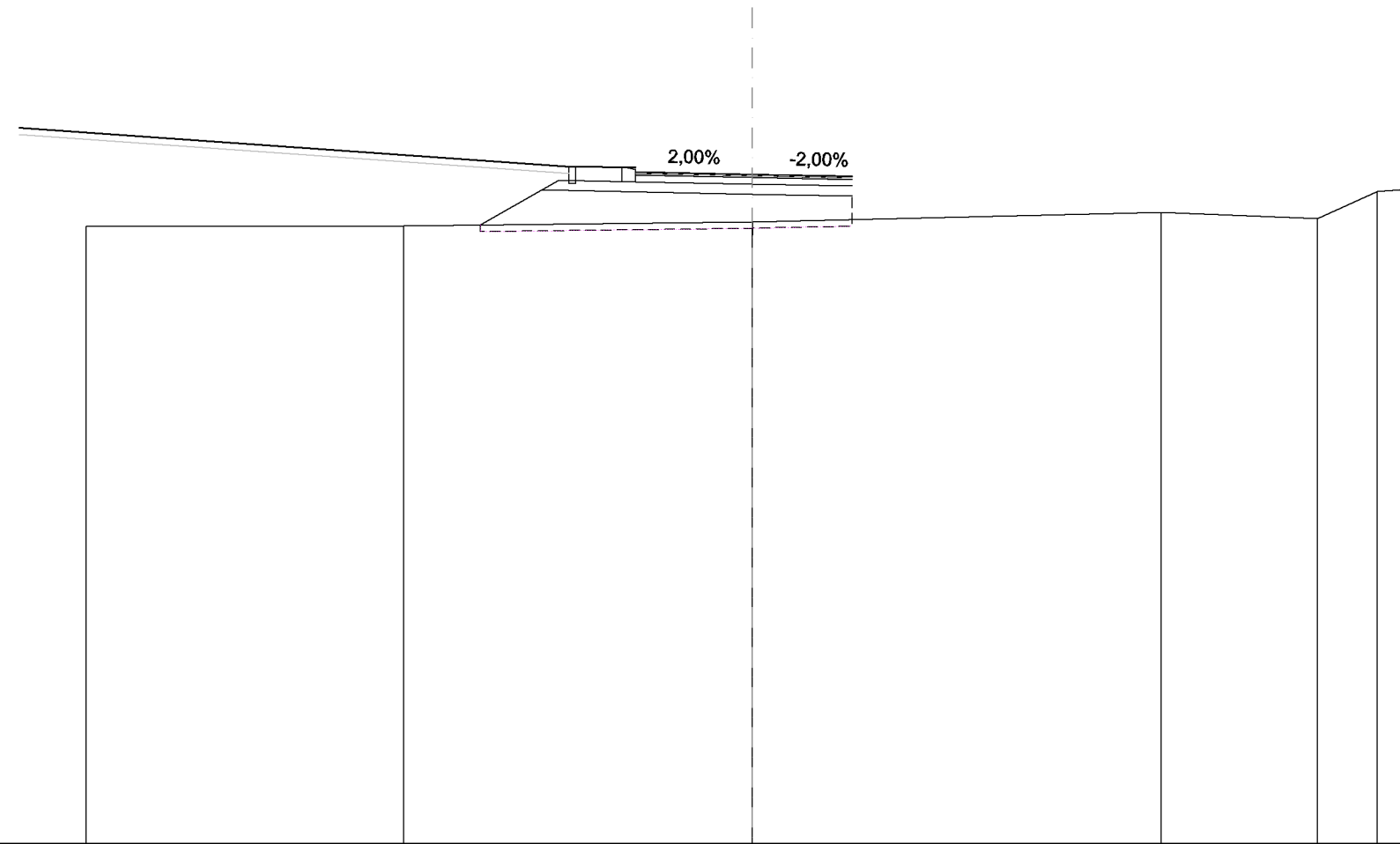
SCALA 1:200

QT.RIF. 17,00

QUOTE TERRENO		35,55		35,60		35,68		35,61		35,44		35,50		35,34		35,74		36,17		36,33				
DIST.PARZIALI TERRENO			10,28		6,59		3,12		6,06		4,32		2,69		1,01		2,35		3,57					
QUOTE PROGETTO		38,50				37,21		37,05		37,19		37,04		36,98		36,92		36,90		36,97		36,97		35,47
DIST.PARZIALI PROGETTO			16,50			2,00		0,50		3,00		3,00		1,00		1,30		2,63						

SCAVI E BONIFICHE	
SCOTICO	11,16 m
BONIFICA	11,16 m
RILEVATI	
RIEMPIMENTO ISOLA	28,46 m ²
RILEVATO	11,35 m ²
TERRENO VEGETALE	16,54 m
SOVRASTRUTTURA STRADALE	
STRATO DI USURA	6,50 m
STRATO DI BINDER	6,50 m
STRATO DI BASE	6,50 m
STRATO DI MISTO GRAMULARE	2,72 m ²

SEZIONE N.: 7
 QT. PROGETTO: 37,10
 DIST.PROG.: 34,48
 DIST.PREC.: 6,11
 DIST.SUCC.: 6,46



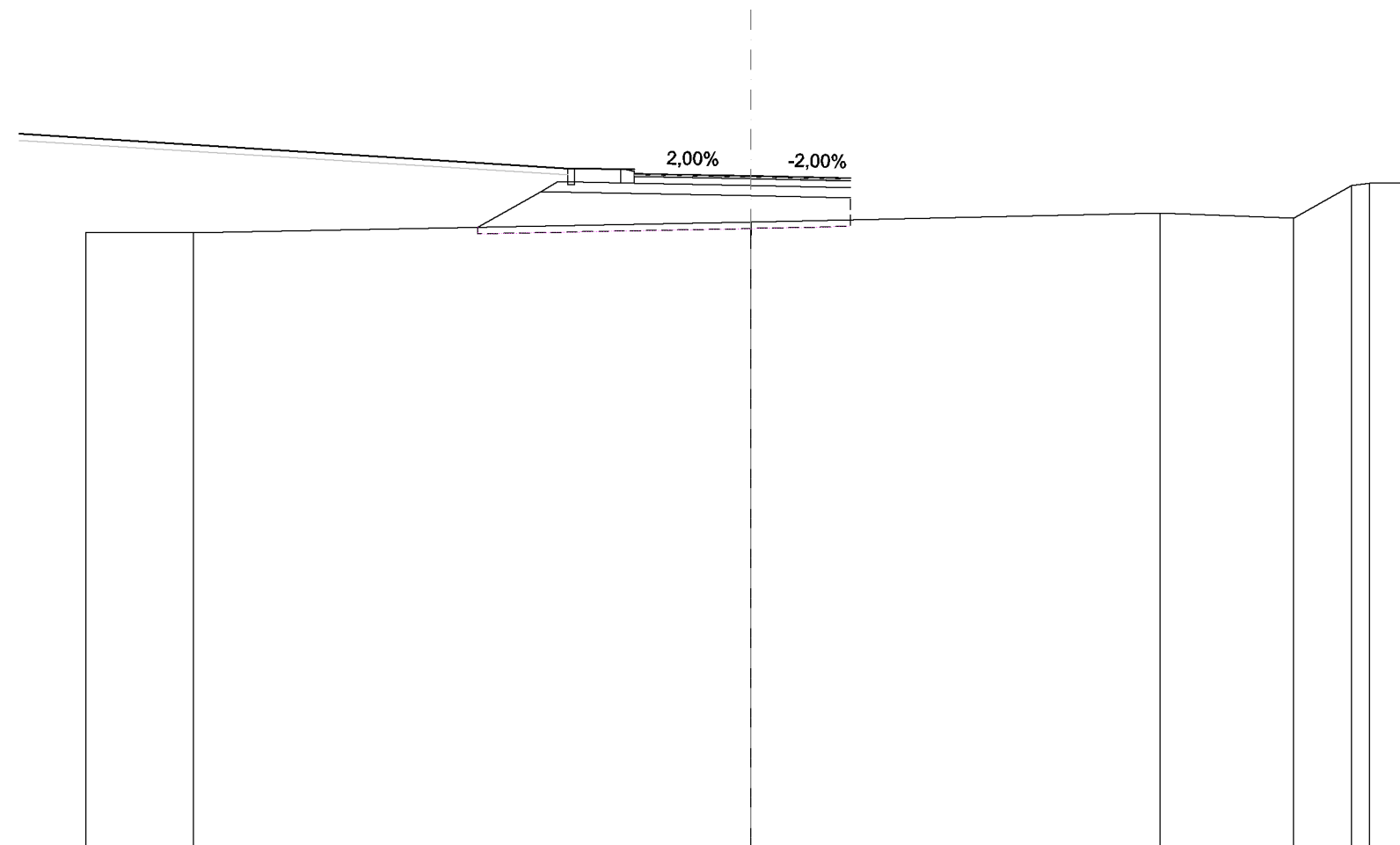
SCALA 1:200

QT.RIF. 17,00

QUOTE TERRENO		35,54		35,55		35,68		35,96		35,78	36,58	36,66	36,67
DIST.PARZIALI TERRENO			9,54		10,46		12,28		4,70	1,79	0,92		
QUOTE PROGETTO		38,50			37,33	37,17	37,31	37,16	37,10		37,04		
DIST.PARZIALI PROGETTO			16,50		2,00	0,50	3,00	3,00					

SCAVI E BONIFICHE	
SCOTICO	11,20m
BONIFICA	11,20m
RILEVATI	
RIEMPIMENTO ISOLA	28,78 m ²
RILEVATO	11,21 m ²
TERRENO VEGETALE	16,53 m
SOVRASTRUTTURA STRADALE	
STRATO DI USURA	6,50m
STRATO DI BINDER	6,50m
STRATO DI BASE	6,50m
STRATO DI MISTO GRAMULARE	2,72 m ²

SEZIONE N.: 8
 QT. PROGETTO: 37,23
 DIST.PROG.: 40,94
 DIST.PREC.: 6,46
 DIST.SUCC.: 11,00



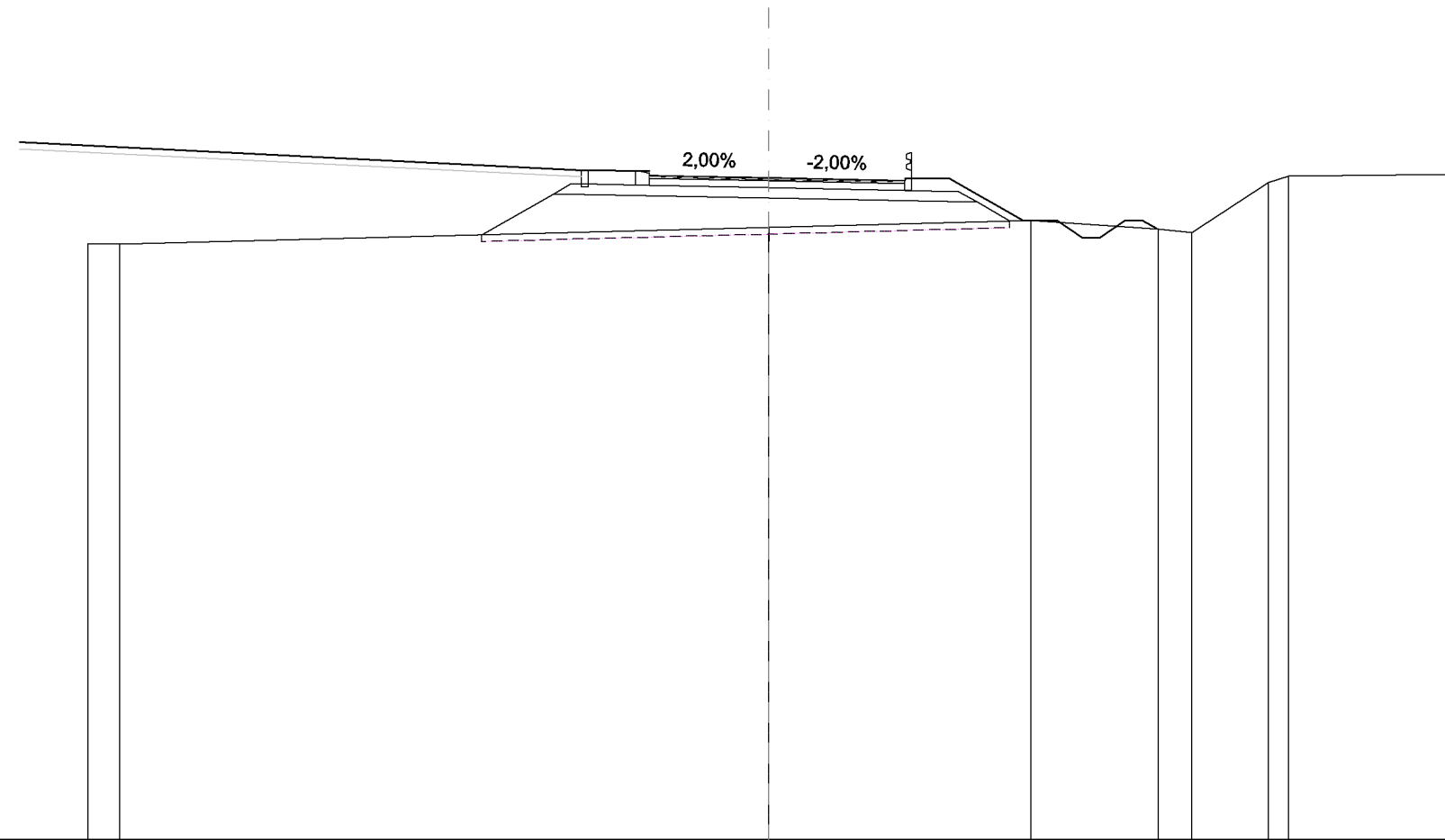
SCALA 1:200

QT.RIF. 17,00

QUOTE TERRENO		35,53	35,52		35,84		36,11	35,96	36,94	37,00	37,02
DIST.PARZIALI TERRENO		3,23		16,77		12,31	4,01	1,76	0,53	1,39	
QUOTE PROGETTO		38,50			37,46	37,30	37,44	37,29		37,23	37,17
DIST.PARZIALI PROGETTO			16,50		2,00	0,50	3,00	3,00			

SCAVI E BONIFICHE	
SCOTICO	15,51 m
BONIFICA	15,51 m
FOSSO SCAVO	0,42 m ²
FOSSO RILEVATO	0,18 m ²
RILEVATI	
RIEMPIMENTO ISOLA	29,33 m ²
RILEVATO	15,35 m ²
TERRENO VEGETALE	20,32 m
SOVRASTRUTTURA STRADALE	
STRATO DI USURA	7,50 m
STRATO DI BINDER	7,50 m
STRATO DI BASE	7,50 m
STRATO DI MISTO GRAMULARE	3,57 m ²

SEZIONE N.: 9
 QT. PROGETTO: 37,45
 DIST.PROG.: 51,94
 DIST.PREC.: 11,00
 DIST.SUCC.: 10,29



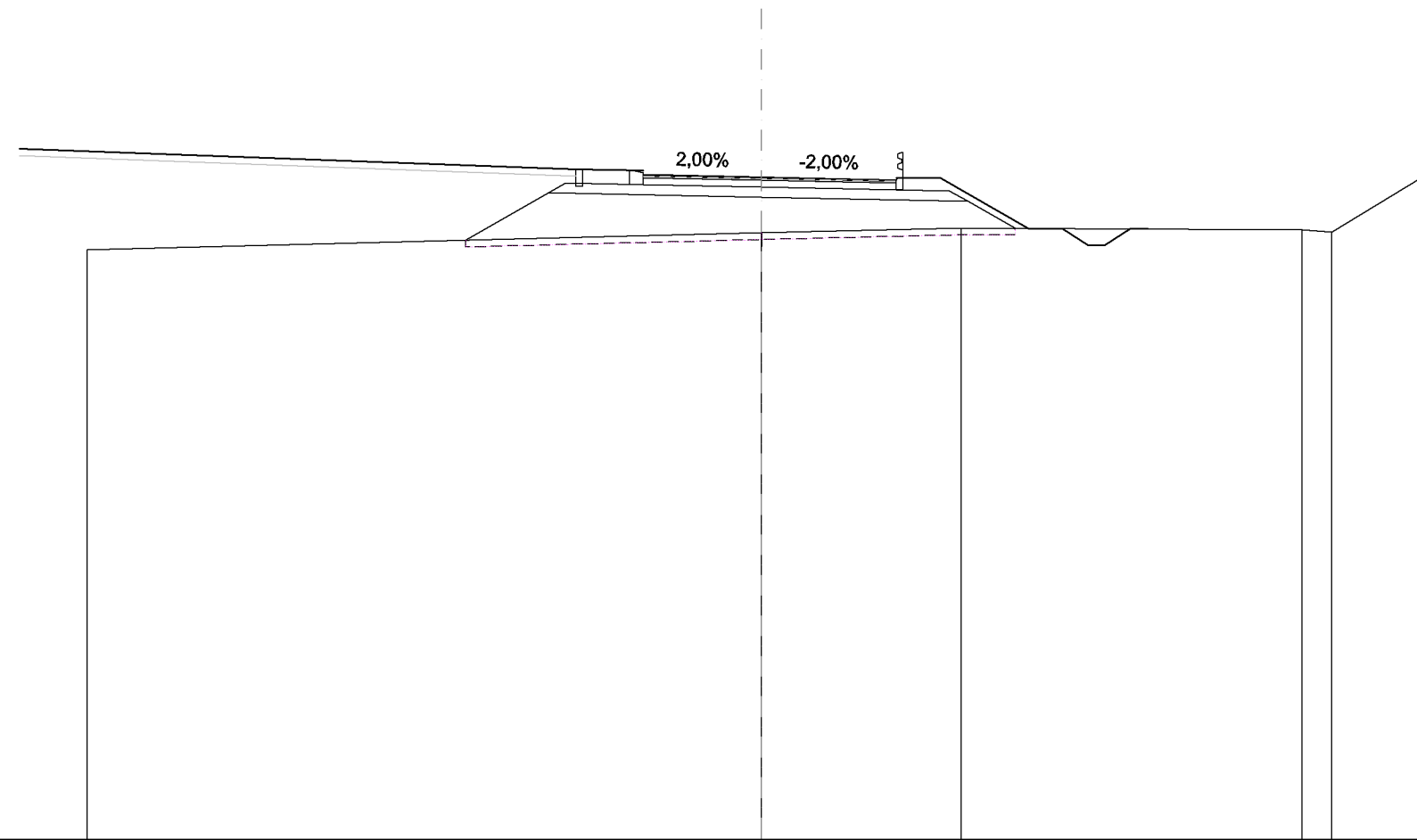
SCALA 1:200

QT.RIF. 18,00

QUOTE TERRENO		35,52	35,51		36,00		36,20		35,95	35,85		37,32	37,49		37,56
DIST.PARZIALI TERRENO		0,94		19,06		7,71		3,75	0,98	2,25	0,60		4,72		
QUOTE PROGETTO		38,50			37,68	37,52	37,66	37,51	37,45	37,39	37,37	37,44	37,44	36,20	
DIST.PARZIALI PROGETTO				16,50		2,00	0,50	3,00	3,00	1,00	1,30	2,17			

SCAVI E BONIFICHE	
SCOTICO	16,30 m
BONIFICA	16,30 m
FOSSO SCAVO	0,61 m ²
FOSSO RILEVATO	0,01 m ²
RILEVATI	
RIEMPIMENTO ISOLA	30,14 m ²
RILEVATO	18,69 m ²
TERRENO VEGETALE	20,85 m
SOVRASTRUTTURA STRADALE	
STRATO DI USURA	7,50 m
STRATO DI BINDER	7,50 m
STRATO DI BASE	7,50 m
STRATO DI MISTO GRAMULARE	3,57 m ²

SEZIONE N.: 10
 QT. PROGETTO: 37,65
 DIST.PROG.: 62,23
 DIST.PREC.: 10,29
 DIST.SUCC.: 6,73



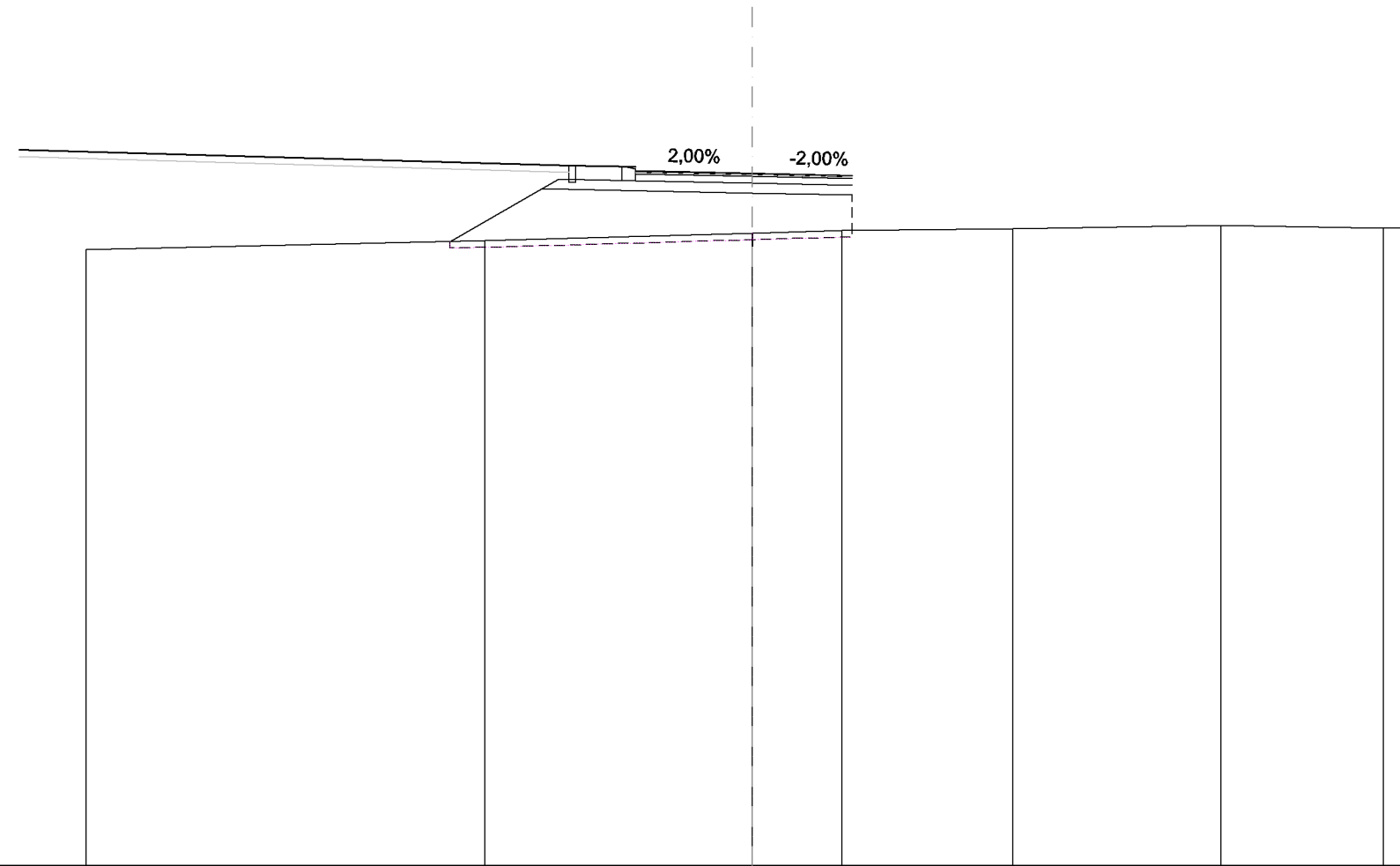
SCALA 1:200

QT.RIF. 18,00

QUOTE TERRENO		35,51		36,01		36,15		36,10	36,03		37,65	37,81	
DIST.PARZIALI TERRENO			20,00			5,94		10,11	0,87	2,68			
QUOTE PROGETTO	38,50			37,88	37,72	37,86	37,71	37,65	37,59	37,57	37,64	37,64	36,14
DIST.PARZIALI PROGETTO			16,50	2,00	0,50	3,00	3,00	1,00	1,30	2,64			

SCAVI E BONIFICHE	
SCOTICO	12,07 m
BONIFICA	12,07 m
RILEVATI	
RIEMPIMENTO ISOLA	30,98 m ²
RILEVATO	16,42 m ²
TERRENO VEGETALE	16,51 m
SOVRASTRUTTURA STRADALE	
STRATO DI USURA	6,50 m
STRATO DI BINDER	6,50 m
STRATO DI BASE	6,50 m
STRATO DI MISTO GRAMULARE	2,72 m ²

SEZIONE N.: 11
 QT. PROGETTO: 37,79
 DIST.PROG.: 68,96
 DIST.PREC.: 6,73
 DIST.SUCC.: 3,88



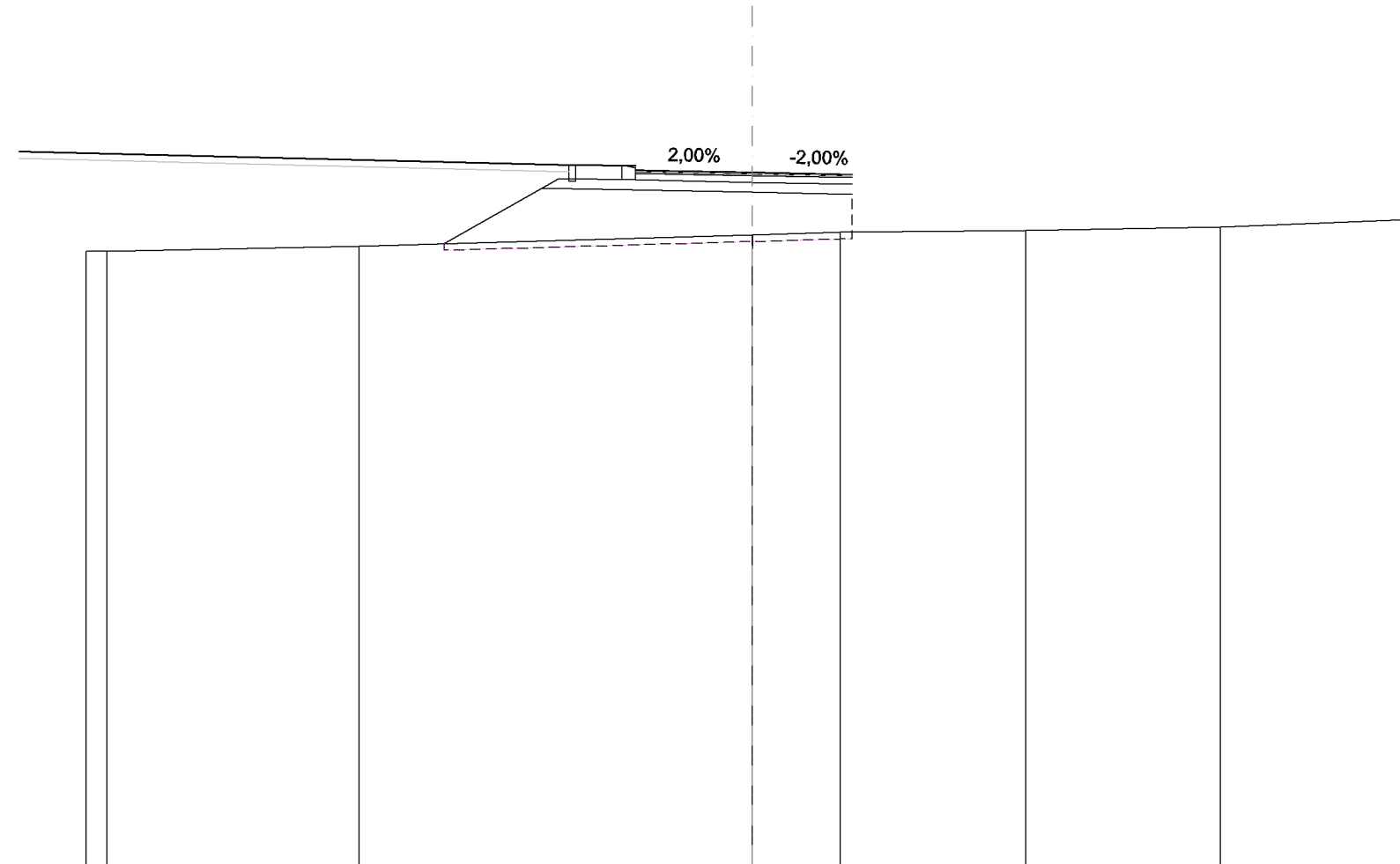
SCALA 1:200

QT.RIF. 17,00

QUOTE TERRENO		35,50		35,77		36,00	36,08		36,12		36,23		36,14	36,16
DIST.PARZIALI TERRENO			11,97		8,03		2,69		5,13		6,26		4,88	1,04
QUOTE PROGETTO		38,50		38,02	37,86	38,00	37,85	37,79	37,73					
DIST.PARZIALI PROGETTO			16,50		2,00	0,50	3,00	3,00						

SCAVI E BONIFICHE	
SCOTICO	12,24 m
BONIFICA	12,24 m
RILEVATI	
RIEMPIMENTO ISOLA	31,57 m ²
RILEVATO	17,44 m ²
TERRENO VEGETALE	16,50 m
SOVRASTRUTTURA STRADALE	
STRATO DI USURA	6,50 m
STRATO DI BINDER	6,50 m
STRATO DI BASE	6,50 m
STRATO DI MISTO GRAMULARE	2,72 m ²

SEZIONE N.: 12
 QT. PROGETTO: 37,87
 DIST.PROG.: 72,84
 DIST.PREC.: 3,88
 DIST.SUCC.: 2,16



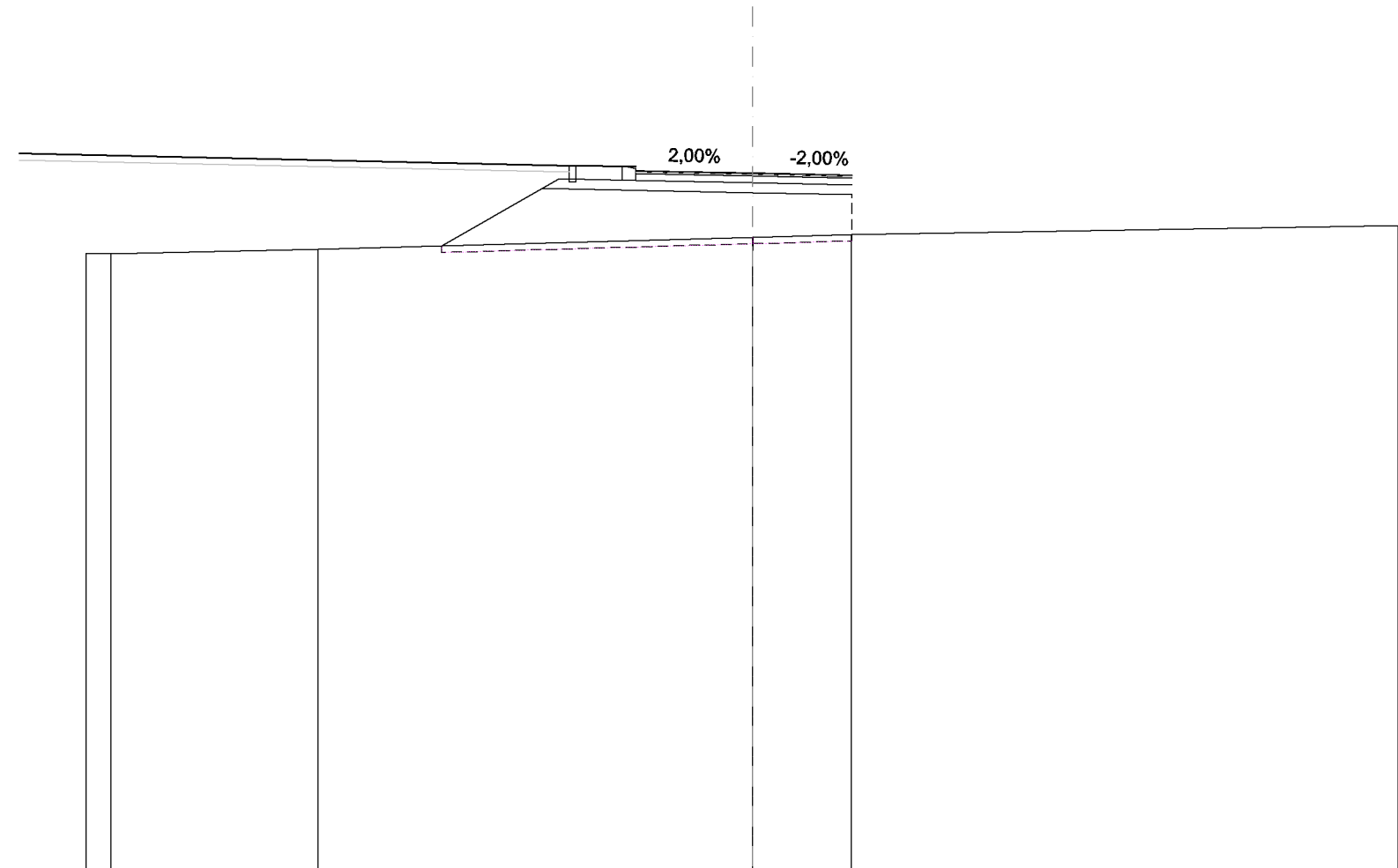
SCALA 1:200

QT.RIF. 17,00

QUOTE TERRENO		35,50	35,49		35,66		36,00	36,07		36,12		36,22		36,46
DIST.PARZIALI TERRENO		0,68		7,57		11,80		2,65		5,56		5,85		5,94
QUOTE PROGETTO		38,50				38,10		37,94	38,08	37,93		37,87		37,81
DIST.PARZIALI PROGETTO				16,50		2,00	0,50	3,00		3,00				

SCAVI E BONIFICHE	
SCOTICO	12,31 m
BONIFICA	12,31 m
RILEVATI	
RIEMPIMENTO ISOLA	31,82 m ²
RILEVATO	18,05 m ²
TERRENO VEGETALE	16,50 m
SOVRASTRUTTURA STRADALE	
STRATO DI USURA	6,49 m
STRATO DI BINDER	6,49 m
STRATO DI BASE	6,49 m
STRATO DI MISTO GRAMULARE	2,72 m ²

SEZIONE N.: 13
 QT. PROGETTO: 37,91
 DIST.PROG.: 75,00
 DIST.PREC.: 2,16
 DIST.SUCC.: 10,47



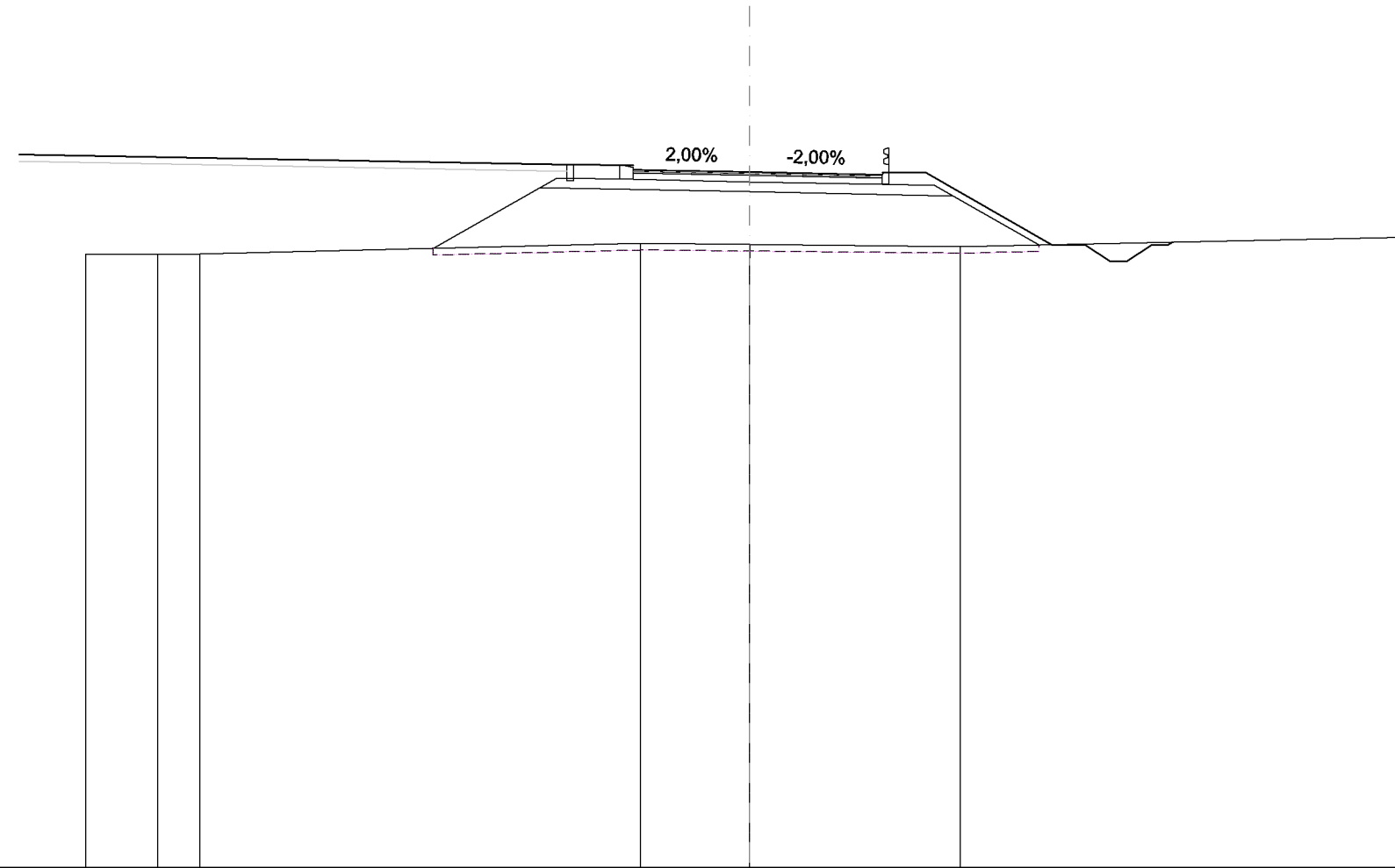
SCALA 1:200

QT.RIF. 17,00

QUOTE TERRENO		35,50	35,49		35,62		35,99	36,07		36,34	36,36	
DIST.PARZIALI TERRENO		0,75		6,22		13,03		2,97		16,41	0,82	
QUOTE PROGETTO		38,50					38,14	37,98	38,12	37,97	37,91	37,85
DIST.PARZIALI PROGETTO				16,50			2,00	0,50	3,00		2,99	

SCAVI E BONIFICHE	
SCOTICO	18,25 m
BONIFICA	18,25 m
FOSSO SCAVO	0,76 m ²
RILEVATI	
RIEMPIMENTO ISOLA	32,45 m ²
RILEVATO	28,42 m ²
TERRENO VEGETALE	22,19 m
SOVRASTRUTTURA STRADALE	
STRATO DI USURA	7,50 m
STRATO DI BINDER	7,50 m
STRATO DI BASE	7,50 m
STRATO DI MISTO GRAMULARE	3,57 m ²

SEZIONE N.: 14
 QT. PROGETTO: 37,97
 DIST.PROG.: 85,47
 DIST.PREC.: 10,47
 DIST.SUCC.: 2,11



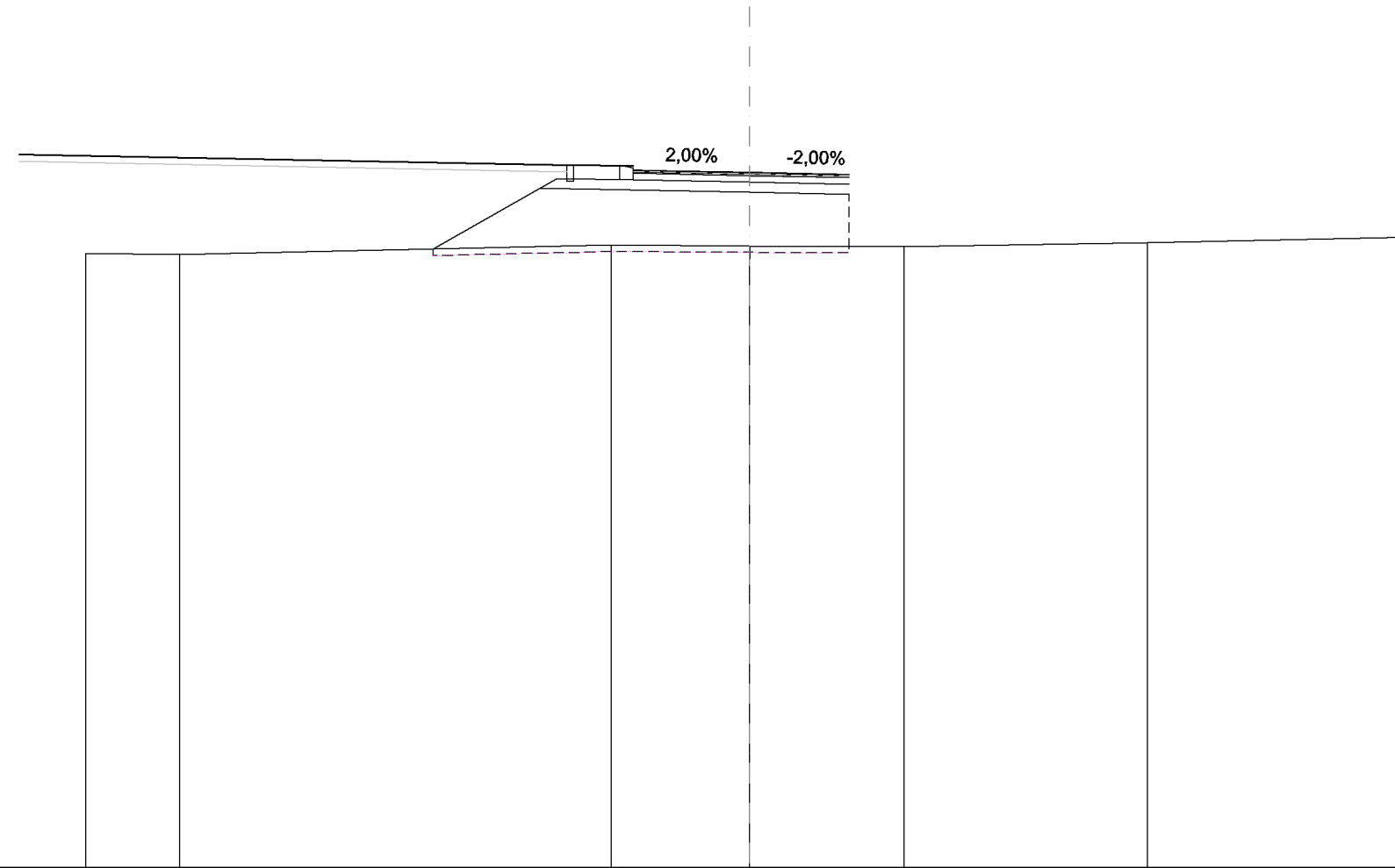
SCALA 1:200

QT.RIF. 17,00

QUOTE TERRENO		35,51	35,48	35,50		35,82	35,79	35,72		36,01							
DIST.PARZIALI TERRENO		2,17	1,28		13,26	3,29		6,35		13,65							
QUOTE PROGETTO	38,50					38,20	38,04	38,18	38,03		37,97	37,91	37,89	37,96	37,96		35,78
DIST.PARZIALI PROGETTO				16,50		2,00	0,50	3,00		3,00	1,00	1,30		3,81			

SCAVI E BONIFICHE	
SCOTICO	12,53 m
BONIFICA	12,53 m
RILEVATI	
RIEMPIMENTO ISOLA	32,47 m ²
RILEVATO	20,66 m ²
TERRENO VEGETALE	16,50 m
SOVRASTRUTTURA STRADALE	
STRATO DI USURA	6,50 m
STRATO DI BINDER	6,50 m
STRATO DI BASE	6,50 m
STRATO DI MISTO GRAMULARE	2,72 m ²

SEZIONE N.: 15
 QT. PROGETTO: 37,95
 DIST.PROG.: 87,58
 DIST.PREC.: 2,11
 DIST.SUCC.: 13,14



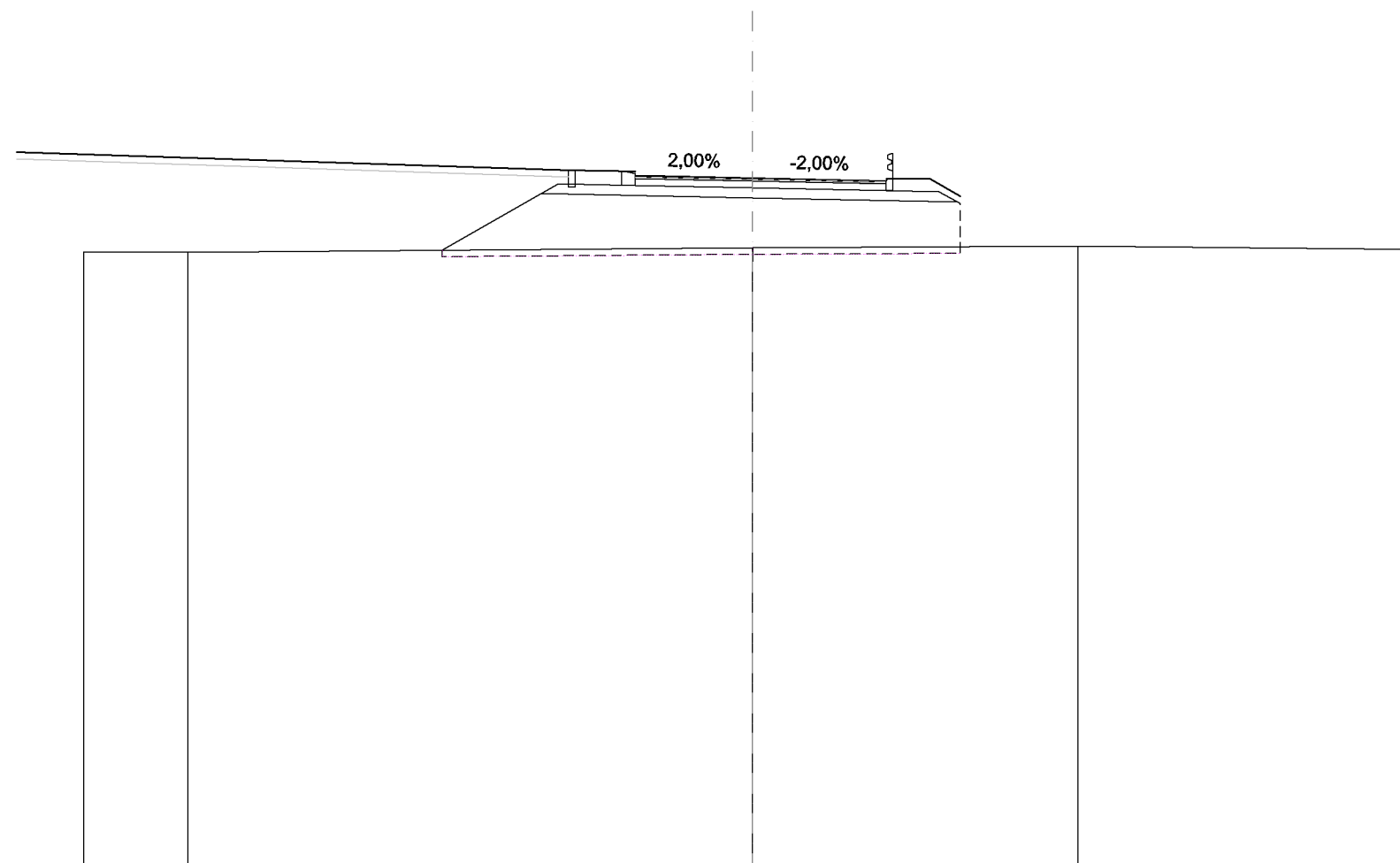
SCALA 1:200

QT.RIF. 17,00

QUOTE TERRENO		35,51	35,48		35,77	35,75	35,73		35,84		36,01
DIST.PARZIALI TERRENO		2,83		13,02		4,16	4,66		7,33		8,01
QUOTE PROGETTO		38,50			38,18	38,02	38,16	38,01		37,95	37,89
DIST.PARZIALI PROGETTO				16,50		2,00	0,50	3,00		3,00	

SCAVI E BONIFICHE	
SCOTICO	15,49 m
BONIFICA	15,49 m
RILEVATI	
RIEMPIMENTO ISOLA	31,69 m ²
RILEVATO	24,34 m ²
TERRENO VEGETALE	18,87 m
SOVRASTRUTTURA STRADALE	
STRATO DI USURA	7,50 m
STRATO DI BINDER	7,50 m
STRATO DI BASE	7,50 m
STRATO DI MISTO GRAMULARE	3,57 m ²

SEZIONE N.: 16
 QT. PROGETTO: 37,72
 DIST.PROG.: 100,72
 DIST.PREC.: 13,14
 DIST.SUCC.: 2,87



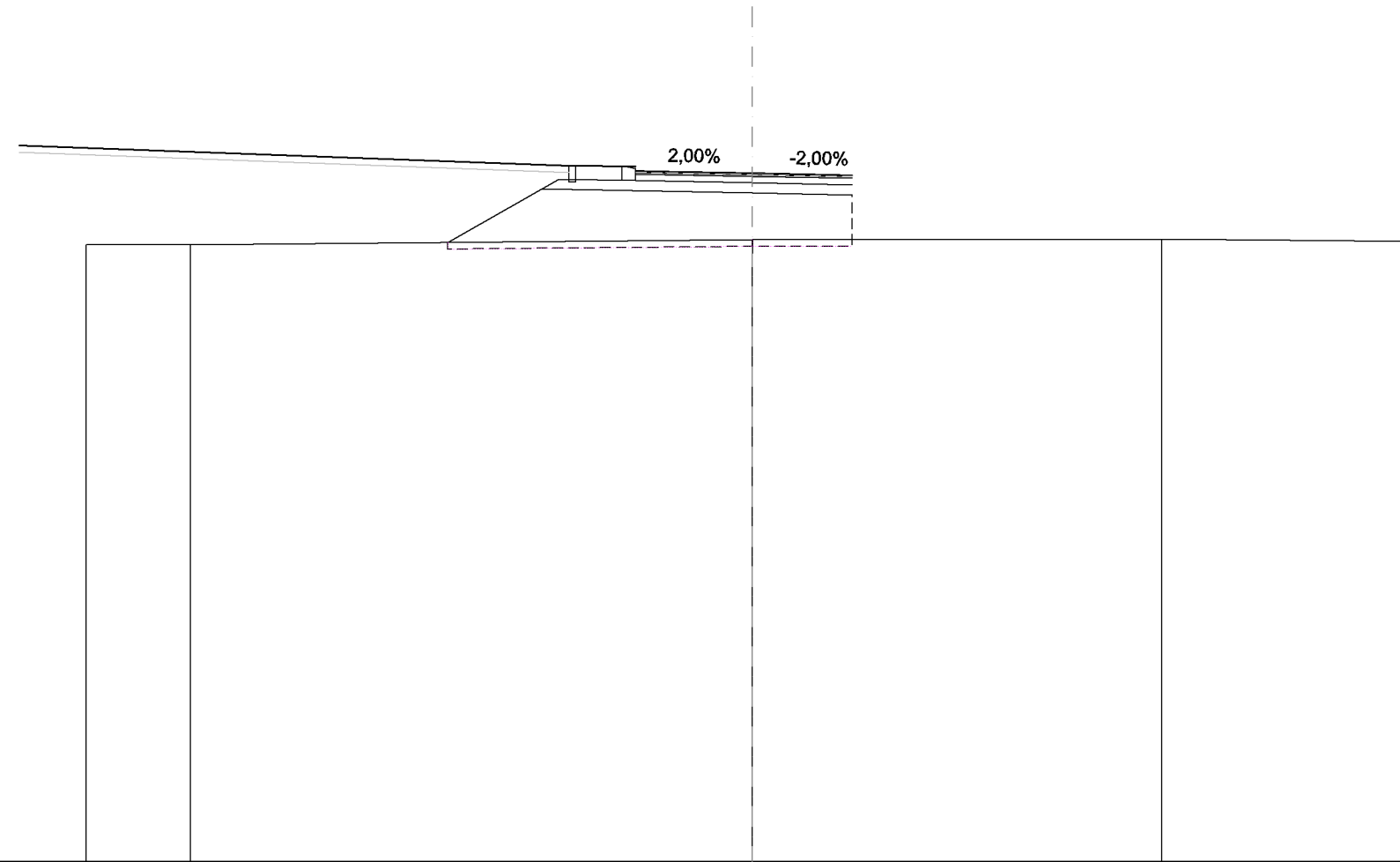
SCALA 1:200

QT.RIF. 17,00

QUOTE TERRENO		35,52	35,51		35,64		35,68		35,58						
DIST.PARZIALI TERRENO		3,12		16,88		9,74		10,26							
QUOTE PROGETTO	38,50				37,95	37,79	37,93	37,78		37,72	37,66	37,64	37,71	37,71	37,19
DIST.PARZIALI PROGETTO			16,50		2,00	0,50	3,00		3,00	1,00	1,30	0,92			

SCAVI E BONIFICHE	
SCOTICO	12,14 m
BONIFICA	12,14 m
RILEVATI	
RIEMPIMENTO ISOLA	31,32 m ²
RILEVATO	18,22 m ²
TERRENO VEGETALE	16,51 m
SOVRASTRUTTURA STRADALE	
STRATO DI USURA	6,50 m
STRATO DI BINDER	6,50 m
STRATO DI BASE	6,50 m
STRATO DI MISTO GRAMULARE	2,72 m ²

SEZIONE N.: 17
 QT. PROGETTO: 37,66
 DIST.PROG.: 103,59
 DIST.PREC.: 2,87
 DIST.SUCC.: 1,98



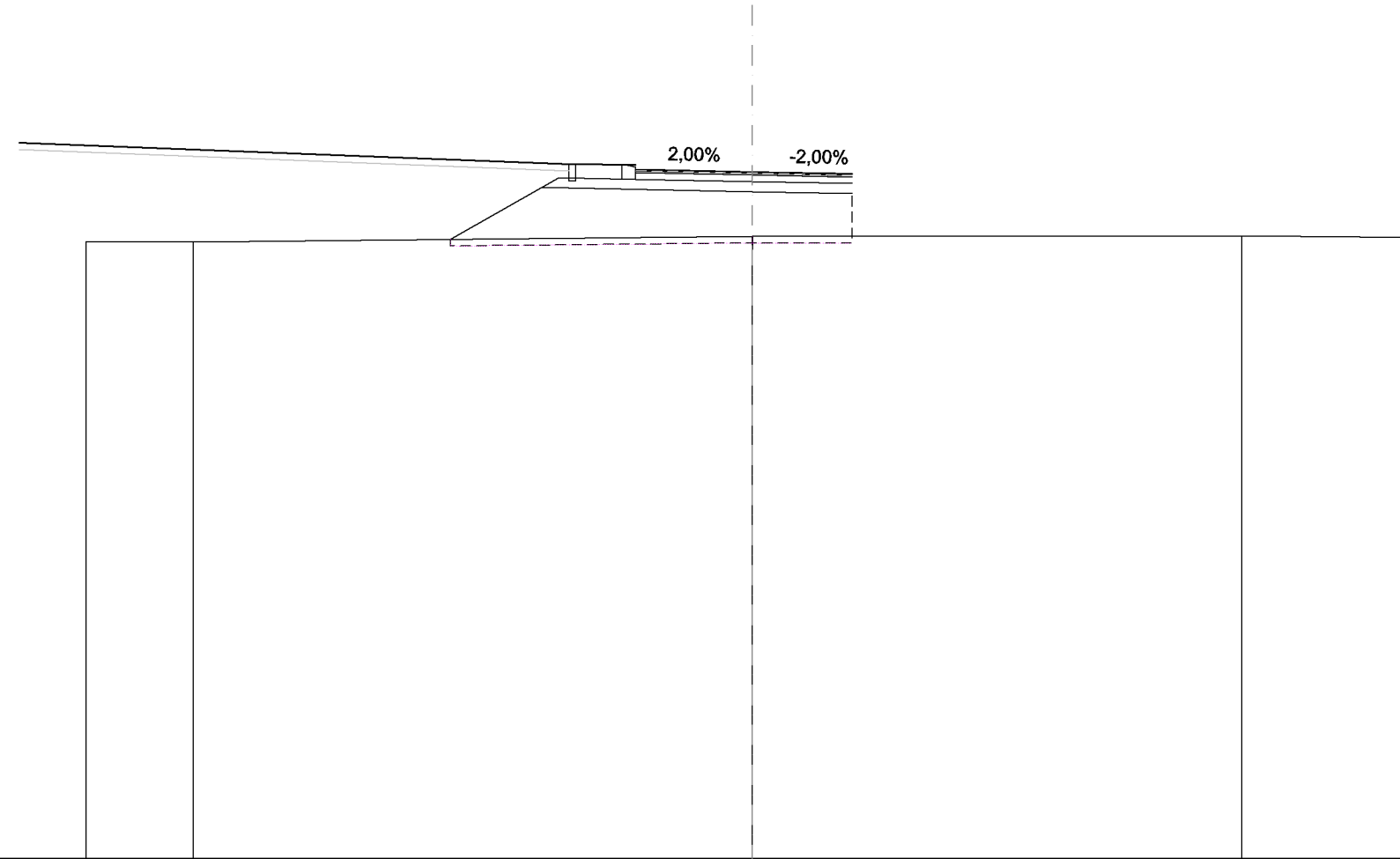
SCALA 1:200

QT.RIF. 17,00

QUOTE TERRENO		35,53	35,51		35,67		35,70		35,63	
DIST.PARZIALI TERRENO		3,15		16,85			12,30		7,70	
QUOTE PROGETTO		38,50			37,89	37,73	37,67	37,72	37,66	37,60
DIST.PARZIALI PROGETTO				16,50		2,00	0,50	3,00	3,00	

SCAVI E BONIFICHE	
SCOTICO	12,04 m
BONIFICA	12,04 m
RILEVATI	
RIEMPIMENTO ISOLA	31,07 m ²
RILEVATO	17,51 m ²
TERRENO VEGETALE	16,51 m
SOVRASTRUTTURA STRADALE	
STRATO DI USURA	6,50 m
STRATO DI BINDER	6,50 m
STRATO DI BASE	6,50 m
STRATO DI MISTO GRAMULARE	2,72 m ²

SEZIONE N.: 18
 QT. PROGETTO: 37,62
 DIST.PROG.: 105,58
 DIST.PREC.: 1,98
 DIST.SUCC.: 3,15



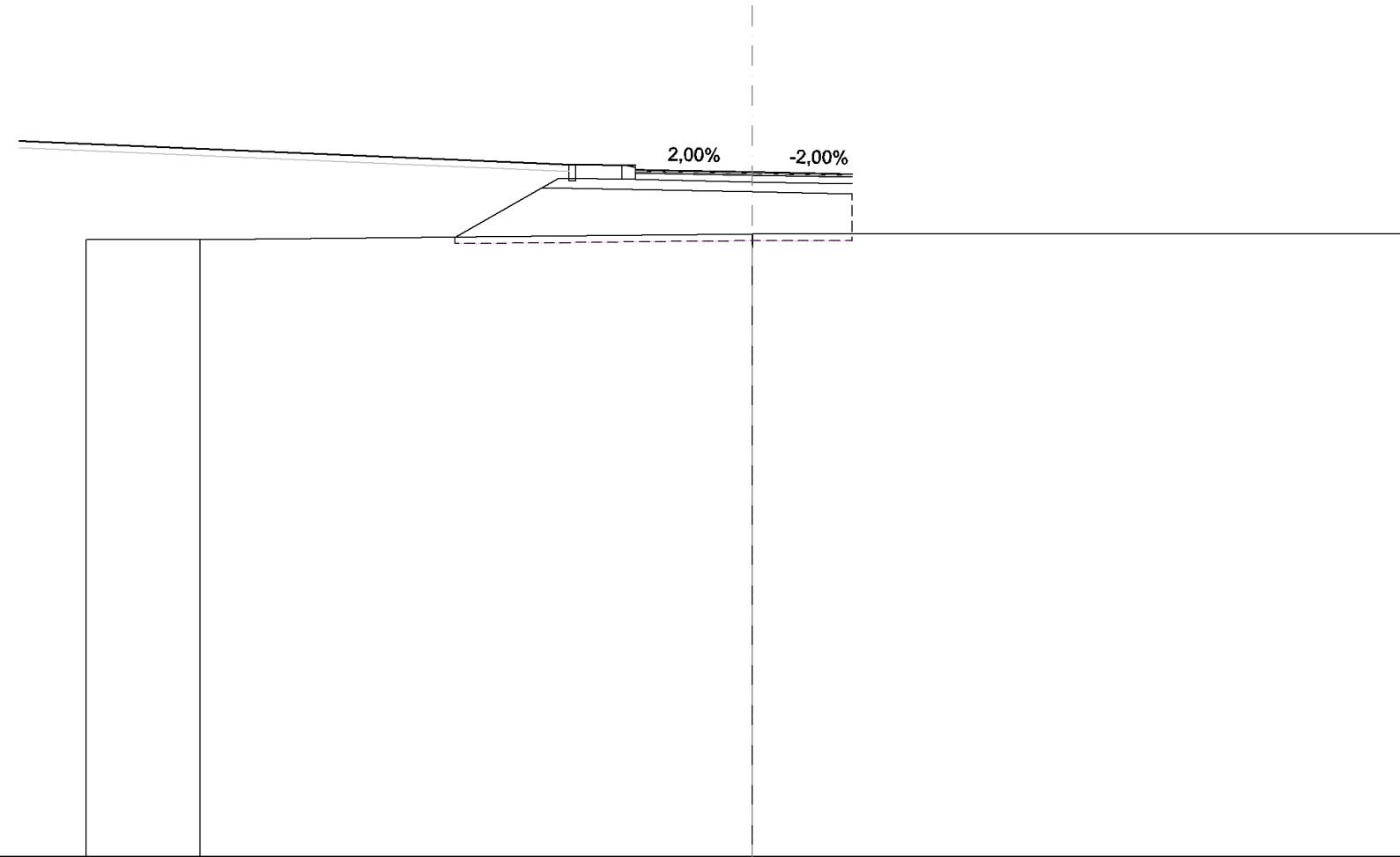
SCALA 1:200

QT.RIF. 17,00

QUOTE TERRENO		35,53	35,52		35,69		35,71	35,66		
DIST.PARZIALI TERRENO		3,22		16,78			14,70		5,30	
QUOTE PROGETTO	38,50				37,85	37,69	37,83	37,68	37,62	37,56
DIST.PARZIALI PROGETTO			16,50		2,00	0,50	3,00		3,00	

SCAVI E BONIFICHE	
SCOTICO	11,92 m
BONIFICA	11,92 m
RILEVATI	
RIEMPIMENTO ISOLA	30,69 m ²
RILEVATO	16,60 m ²
TERRENO VEGETALE	16,52 m
SOVRASTRUTTURA STRADALE	
STRATO DI USURA	6,50 m
STRATO DI BINDER	6,50 m
STRATO DI BASE	6,50 m
STRATO DI MISTO GRAMULARE	2,72 m ²

SEZIONE N.: 19
 QT. PROGETTO: 37,56
 DIST.PROG.: 108,73
 DIST.PREC.: 3,15
 DIST.SUCC.: 9,67



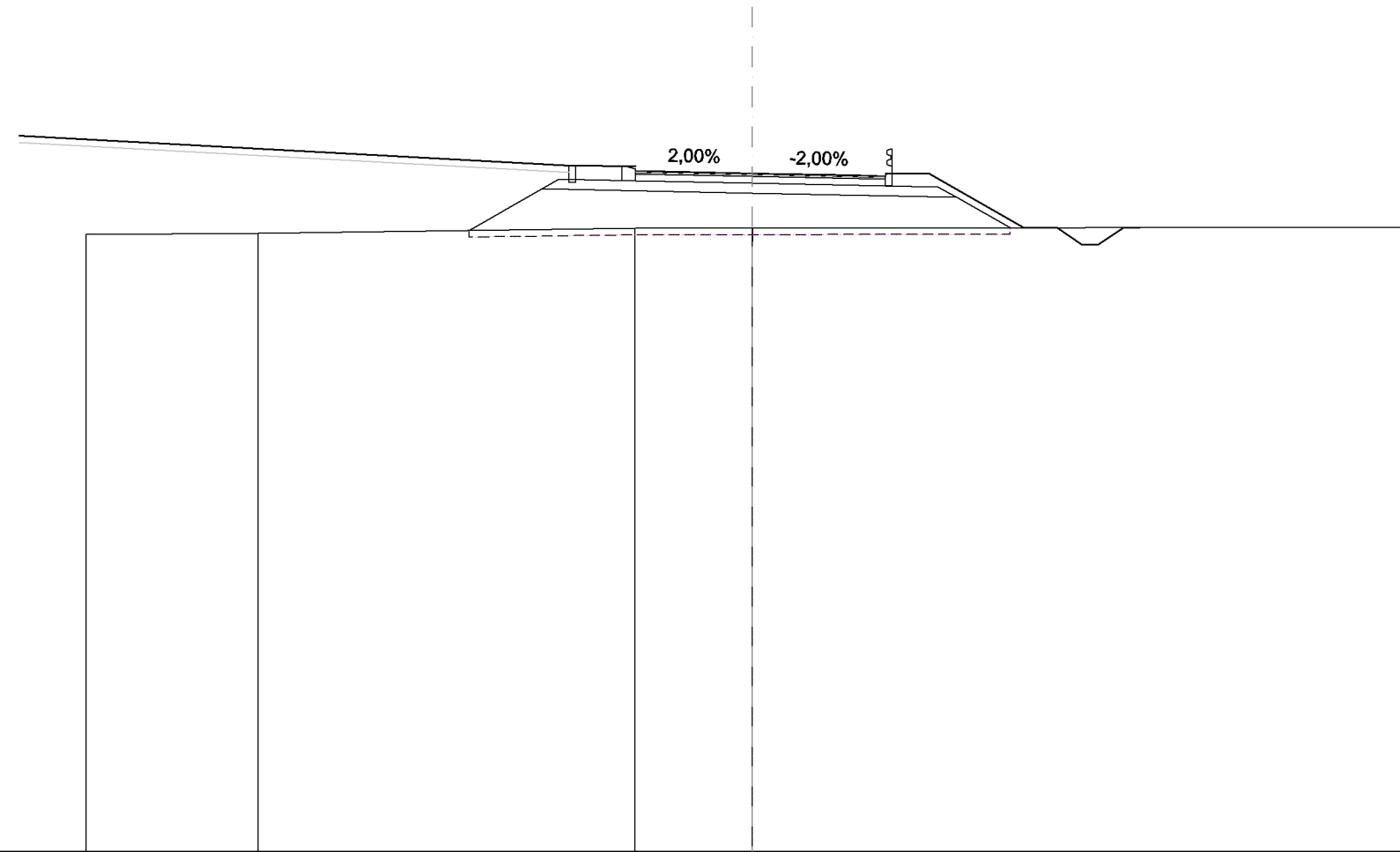
SCALA 1:200

QT.RIF. 17,00

QUOTE TERRENO		35,53	35,53		35,70		35,73		
DIST.PARZIALI TERRENO		3,42		16,58		20,00			
QUOTE PROGETTO	38,50			37,79	37,63	37,77	37,62	37,56	37,50
DIST.PARZIALI PROGETTO			16,50		2,00	0,50	3,00	3,00	

SCAVI E BONIFICHE	
SCOTICO	16,24 m
BONIFICA	16,24 m
FOSSO SCAVO	0,63 m ²
RILEVATI	
RIEMPIMENTO ISOLA	29,46 m ²
RILEVATO	18,49 m ²
TERRENO VEGETALE	21,10 m
SOVRASTRUTTURA STRADALE	
STRATO DI USURA	7,50 m
STRATO DI BINDER	7,50 m
STRATO DI BASE	7,50 m
STRATO DI MISTO GRAMULARE	3,57 m ²

SEZIONE N.: 20
 QT. PROGETTO: 37,37
 DIST.PROG.: 118,39
 DIST.PREC.: 9,67
 DIST.SUCC.: 0,24



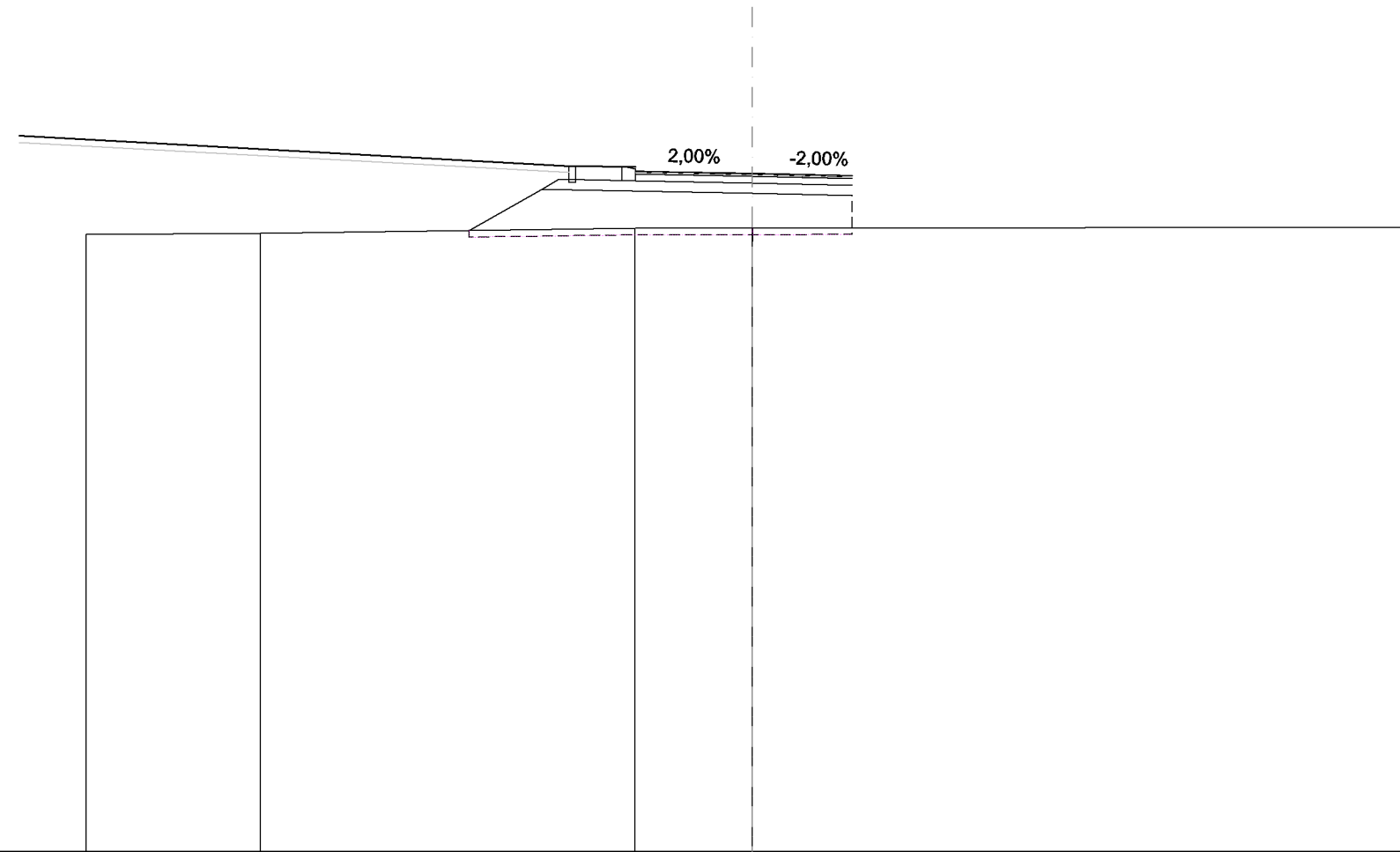
SCALA 1:200

QT.RIF. 17,00

QUOTE TERRENO		35,54	35,57		35,72	35,73			35,75					
DIST.PARZIALI TERRENO			5,17	11,32		3,52		20,00						
QUOTE PROGETTO	38,50				37,60	37,44	37,58	37,43	37,37	37,31	37,29	37,36	37,36	35,74
DIST.PARZIALI PROGETTO			16,50		2,00	0,60	3,00	3,00	1,00	1,30	2,84			

SCAVI E BONIFICHE	
SCOTICO	11,49m
BONIFICA	11,49m
RILEVATI	
RIEMPIMENTO ISOLA	29,43m ²
RILEVATO	13,75m ²
TERRENO VEGETALE	16,52m
SOVRASTRUTTURA STRADALE	
STRATO DI USURA	6,50m
STRATO DI BINDER	6,50m
STRATO DI BASE	6,50m
STRATO DI MISTO GRAMULARE	2,72m ²

SEZIONE N.: 21
 QT. PROGETTO: 37,36
 DIST.PROG.: 118,63
 DIST.PREC.: 0,24
 DIST.SUCC.: 6,37



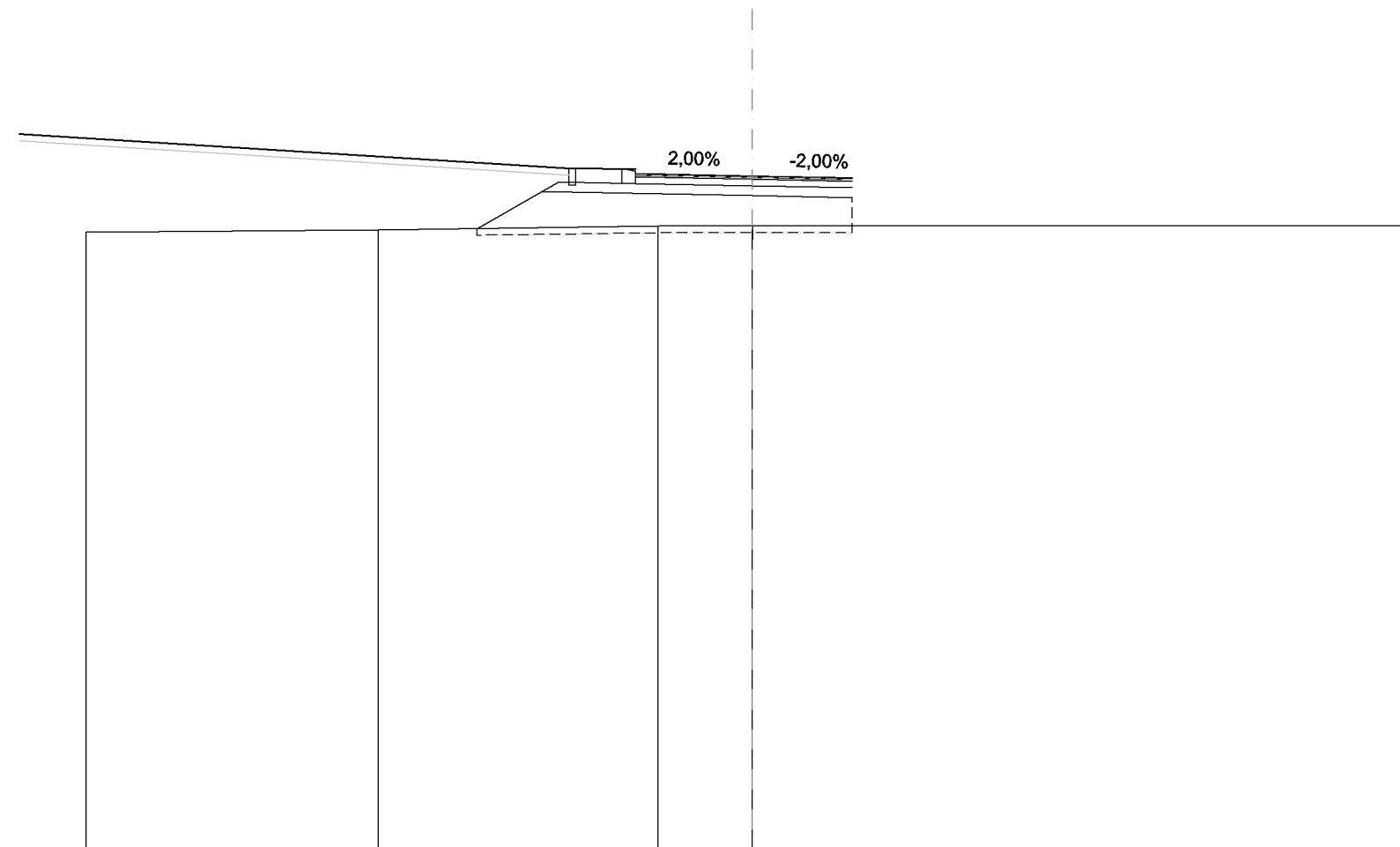
SCALA 1:200

QT.RIF. 17,00

QUOTE TERRENO		35,54	35,57		35,72	35,73		35,75
DIST.PARZIALI TERRENO			5,25	11,23		3,52	20,00	
QUOTE PROGETTO		38,50			37,59	37,43 37,57 37,42	37,36	37,30
DIST.PARZIALI PROGETTO			16,50		2,00	0,50	3,00	3,00

SCAVI E BONIFICHE	
SCOTICO	11,26 m
BONIFICA	11,26 m
RILEVATI	
RIEMPIMENTO ISOLA	28,64 m ²
RILEVATO	12,19 m ²
TERRENO VEGETALE	16,53 m
SOVRASTRUTTURA STRADALE	
STRATO DI USURA	6,50 m
STRATO DI BINDER	6,50 m
STRATO DI BASE	6,50 m
STRATO DI MISTO GRAMULARE	2,72 m ²

SEZIONE N.: 22
 QT. PROGETTO: 37,24
 DIST.PROG.: 125,00
 DIST.PREC.: 6,37
 DIST.SUCC.: 7,08



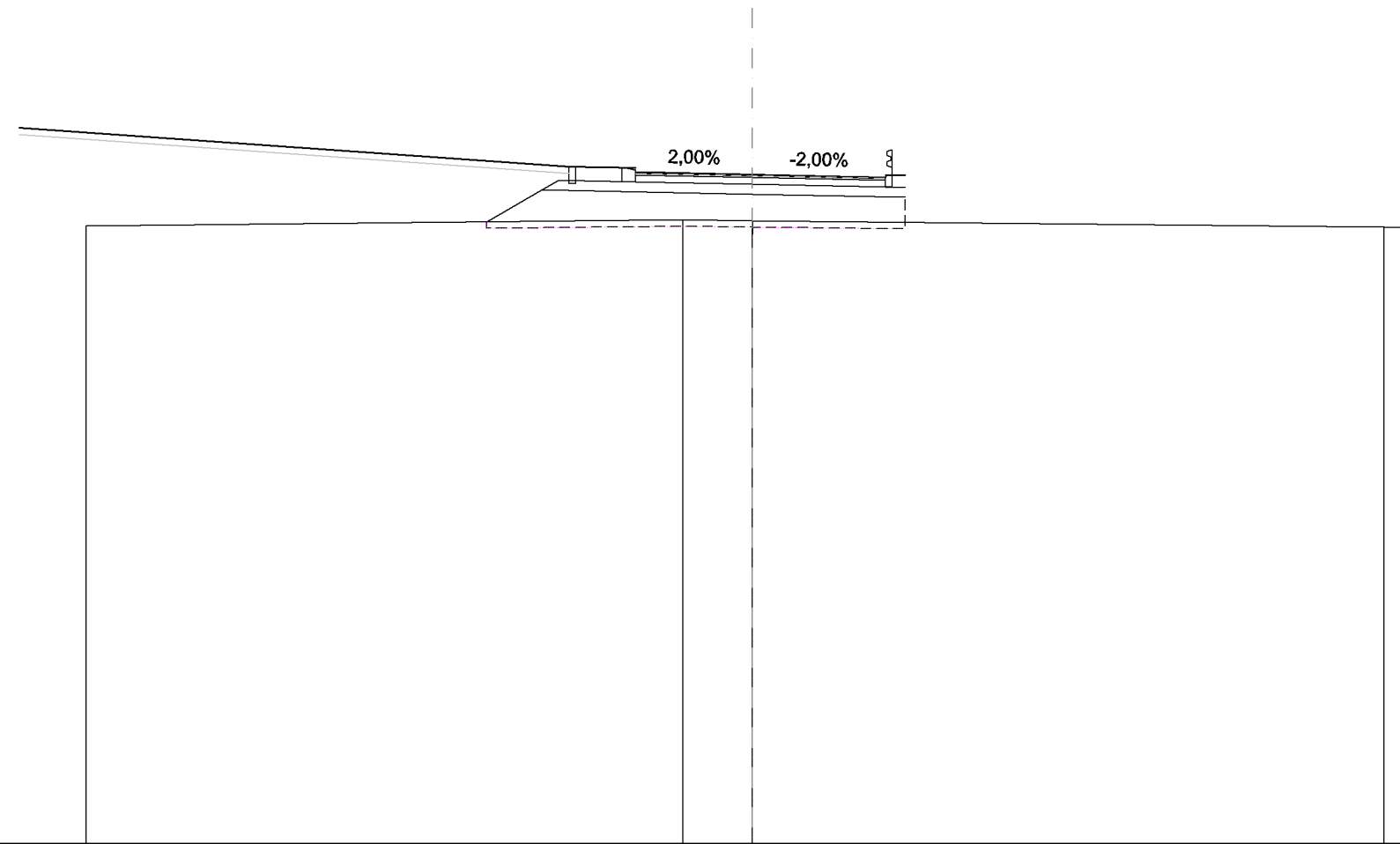
SCALA 1:200

QT.RIF. 17,00

QUOTE TERRENO		35,55	35,62	35,73	35,74	35,74
DIST.PARZIALI TERRENO		8,77	8,40	2,83	20,00	
QUOTE PROGETTO	38,50		37,47	37,31 37,45 37,30	37,24	37,18
DIST.PARZIALI PROGETTO		16,50	2,00	0,50	3,00	3,00

SCAVI E BONIFICHE	
SCOTICO	12,57 m
BONIFICA	12,57 m
RILEVATI	
RIEMPIMENTO ISOLA	27,63 m ²
RILEVATO	12,16 m ²
TERRENO VEGETALE	17,13 m
SOVRASTRUTTURA STRADALE	
STRATO DI USURA	7,50 m
STRATO DI BINDER	7,50 m
STRATO DI BASE	7,50 m
STRATO DI MISTO GRAMULARE	3,19 m ²

SEZIONE N.: 23
 QT. PROGETTO: 37,09
 DIST.PROG.: 132,08
 DIST.PREC.: 7,08
 DIST.SUCC.: 6,15



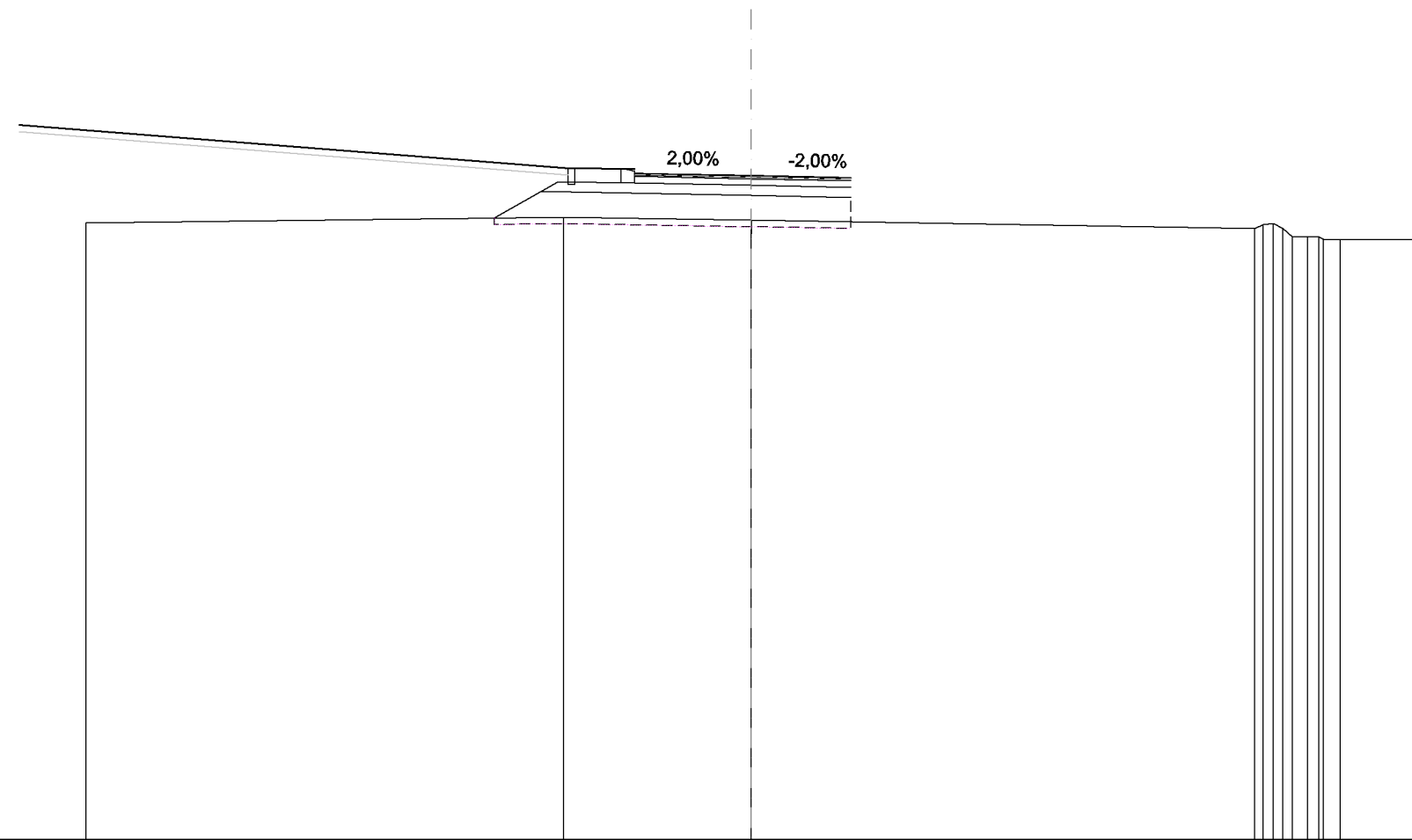
SCALA 1:200

QT.RIF. 17,00

QUOTE TERRENO		35,56		35,74	35,71		35,51	35,51
DIST.PARZIALI TERRENO			17,92		2,08		18,97	1,03
QUOTE PROGETTO		38,50		37,32	37,16 37,30 37,15	37,09	37,03	37,01 37,08 37,08
DIST.PARZIALI PROGETTO			16,50		2,00	0,50	3,00	3,00

SCAVI E BONIFICHE	
SCOTICO	10,72 m
BONIFICA	10,72 m
RILEVATI	
RIEMPIMENTO ISOLA	26,77 m ²
RILEVATO	9,70 m ²
TERRENO VEGETALE	16,55 m
SOVRASTRUTTURA STRADALE	
STRATO DI USURA	6,50 m
STRATO DI BINDER	6,50 m
STRATO DI BASE	6,50 m
STRATO DI MISTO GRAMULARE	2,72 m ²

SEZIONE N.: 24
 QT. PROGETTO: 36,97
 DIST.PROG.: 138,23
 DIST.PREC.: 6,15



SCALA 1:200

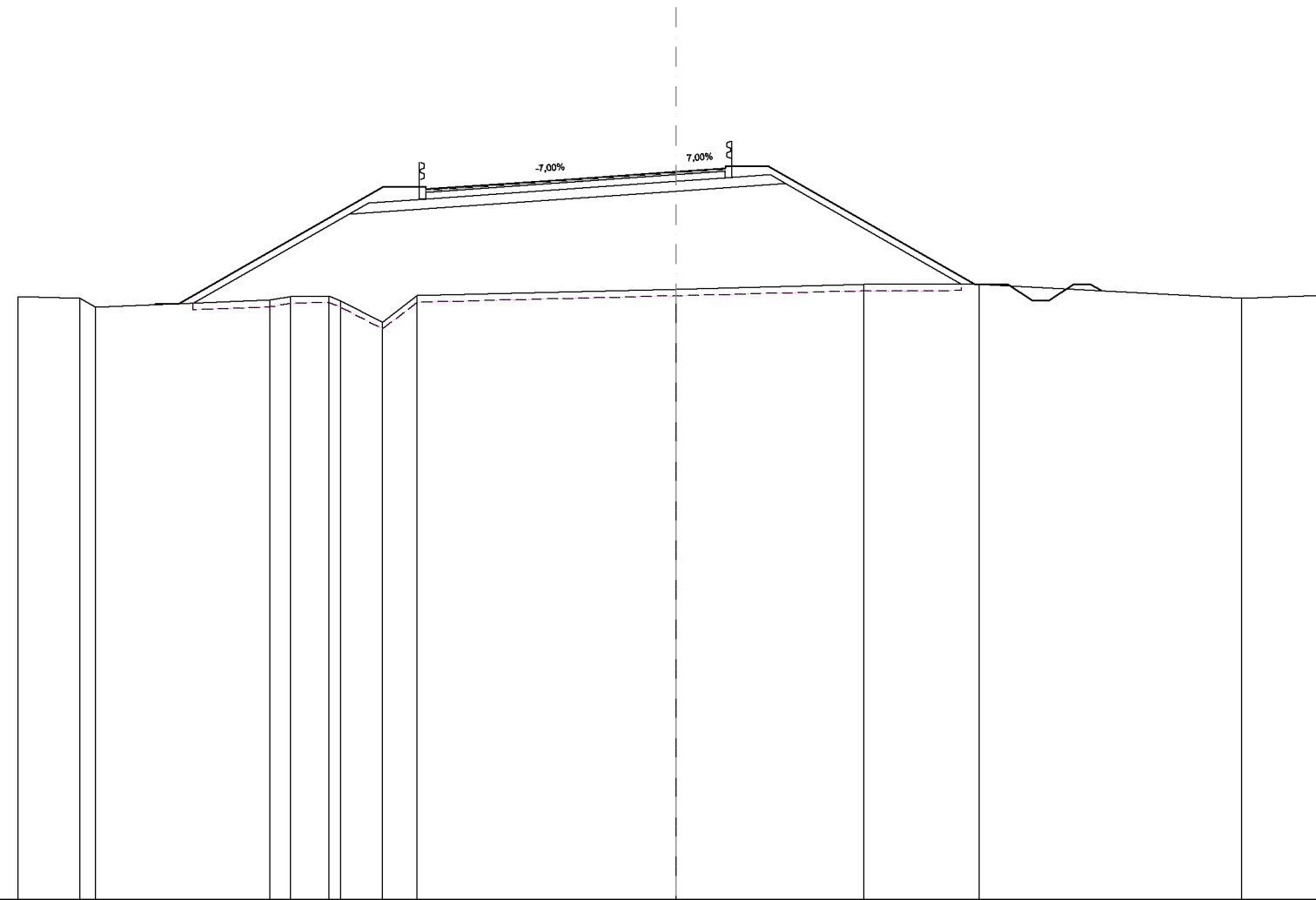
QT.RIF. 17,00

QUOTE TERRENO		35,56		35,73		35,64		35,39	35,51	35,53	35,39	35,13	35,16	35,13	35,06	35,04	35,07
DIST.PARZIALI TERRENO			14,37		5,63		15,14					0,51		2,28			
QUOTE PROGETTO		38,50		37,20	37,04	37,18	37,03		36,97		36,91						
DIST.PARZIALI PROGETTO			16,50		2,00	0,50	3,00		3,00								

RAMPA"A"(RS001)

SCAVI E BONIFICHE	
SCOTICO	23,37 m
BONIFICA	23,37 m
FOSSO SCAVO	0,44 m ²
FOSSO RILEVATO	0,16 m ²
RILEVATI	
RILEVATO	57,31 m ²
TERRENO VEGETALE	17,00 m
SOVRASTRUTTURA STRADALE	
STRATO DI USURA	9,10 m
STRATO DI BINDER	9,10 m
STRATO DI BASE	9,10 m
STRATO DI MISTO GRAMULARE	3,82 m ²

SEZIONE N.: 7
 QT. PROGETTO: 39,13
 DIST.PROG.: 122,22
 DIST.PREC.: 22,22
 DIST.SUCC.: 2,78



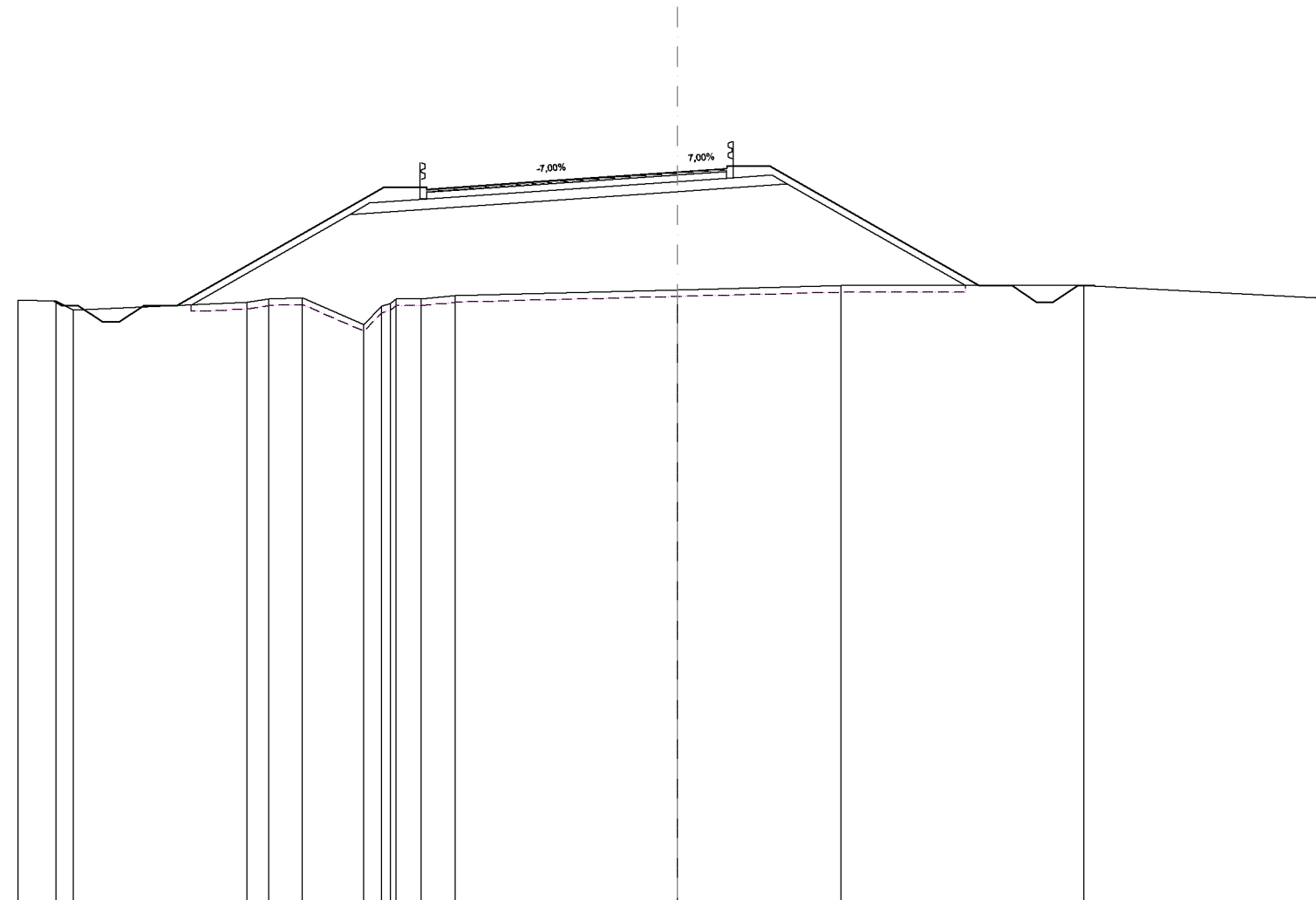
SCALA 1:200

QT.RIF. 17,00

QUOTE TERRENO		35,34	35,28	35,01		35,23	35,33	35,36	35,21	34,56	35,36		35,56		35,71	35,71		35,29	35,38	
DIST.PARZIALI TERRENO		1,88		5,30		0,82	1,18		1,26	1,06		7,86		5,71	3,51		7,98		2,80	
QUOTE PROGETTO				35,11				38,66		38,66	38,59		38,85		39,13	39,23	39,30	39,30		35,71
DIST.PARZIALI PROGETTO						6,22		1,30		3,60		4,00		1,50	1,30		6,28			

SCAVI E BONIFICHE	
SCOTICO	23,48 m
BONIFICA	23,48 m
FOSSO SCAVO	1,10 m ²
FOSSO RILEVATO	0,07 m ²
RILEVATI	
RILEVATO	57,89 m ²
TERRENO VEGETALE	17,13 m
SOVRASTRUTTURA STRADALE	
STRATO DI USURA	9,10 m
STRATO DI BINDER	9,10 m
STRATO DI BASE	9,10 m
STRATO DI MISTO GRAMULARE	3,82 m ²

SEZIONE N.: 8
 QT. PROGETTO: 39,18
 DIST.PROG.: 125,00
 DIST.PREC.: 2,78
 DIST.SUCC.: 19,62



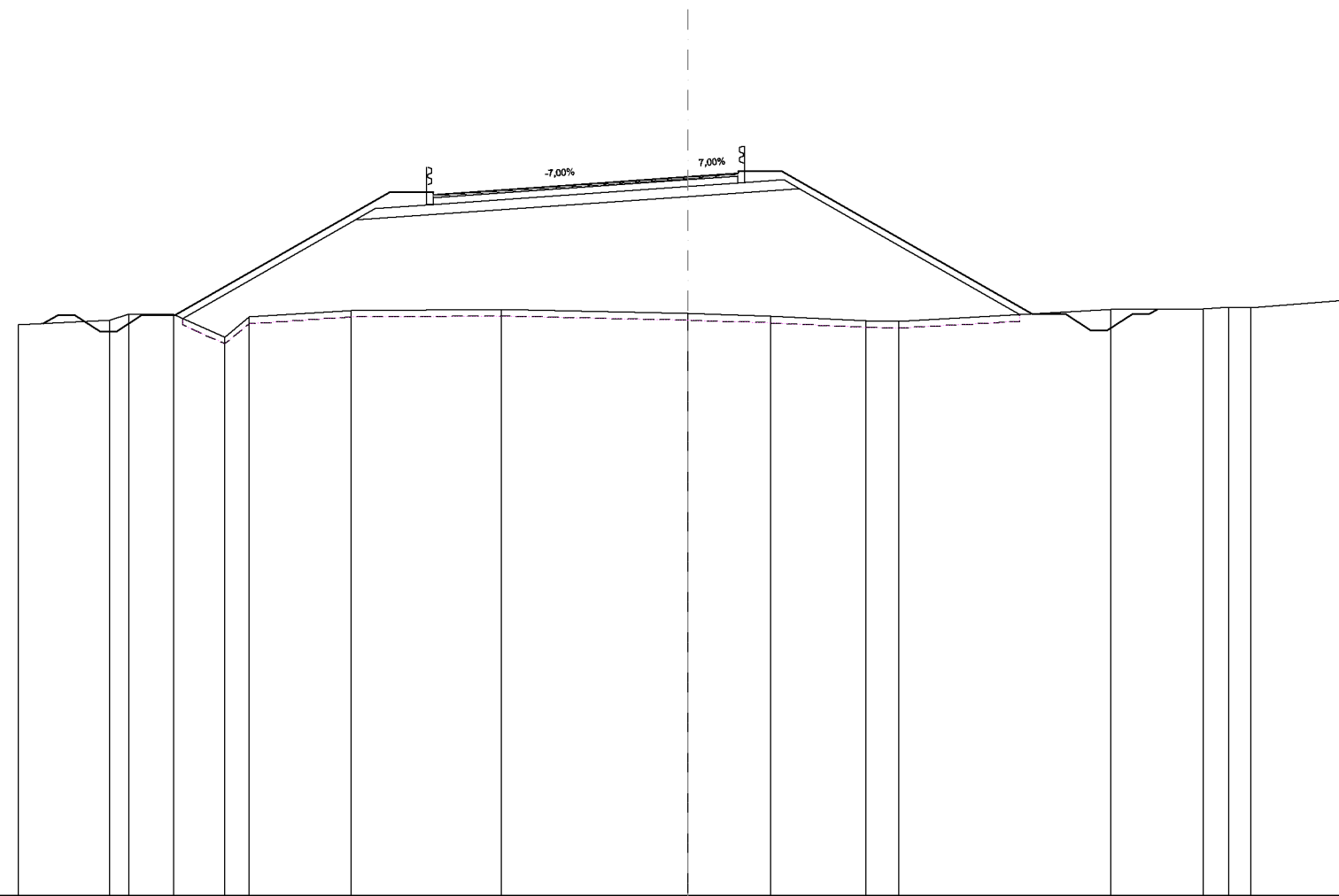
SCALA 1:200

QT.RIF. 17,00

QUOTE TERRENO		35,31				35,23	35,33	35,36	34,56	35,12	35,19	35,33	35,33	35,43		35,61		35,74		35,74		35,33	
DIST.PARZIALI TERRENO		1,16	0,52	5,27		0,85	1,02	1,86	0,53	0,76	1,03			6,74		4,96		7,38		7,66			
QUOTE PROGETTO				35,13					38,72	38,72	38,65			38,90		39,18		39,29	39,36	39,36		35,74	
DIST.PARZIALI PROGETTO						6,28			1,30	3,60				4,00		1,50		1,30		6,34			

SCAVI E BONIFICHE	
SCOTICO	25,00 m
BONIFICA	25,00 m
FOSSO SCAVO	1,42 m ²
FOSSO RILEVATO	0,19 m ²
RILEVATI	
RILEVATO	68,48 m ²
TERRENO VEGETALE	18,59 m
SOVRASTRUTTURA STRADALE	
STRATO DI USURA	9,10 m
STRATO DI BINDER	9,10 m
STRATO DI BASE	9,10 m
STRATO DI MISTO GRAMULARE	3,82 m ²

SEZIONE N.: 9
 QT. PROGETTO: 39,48
 DIST.PROG.: 144,62
 DIST.PREC.: 19,62
 DIST.SUCC.: 5,38



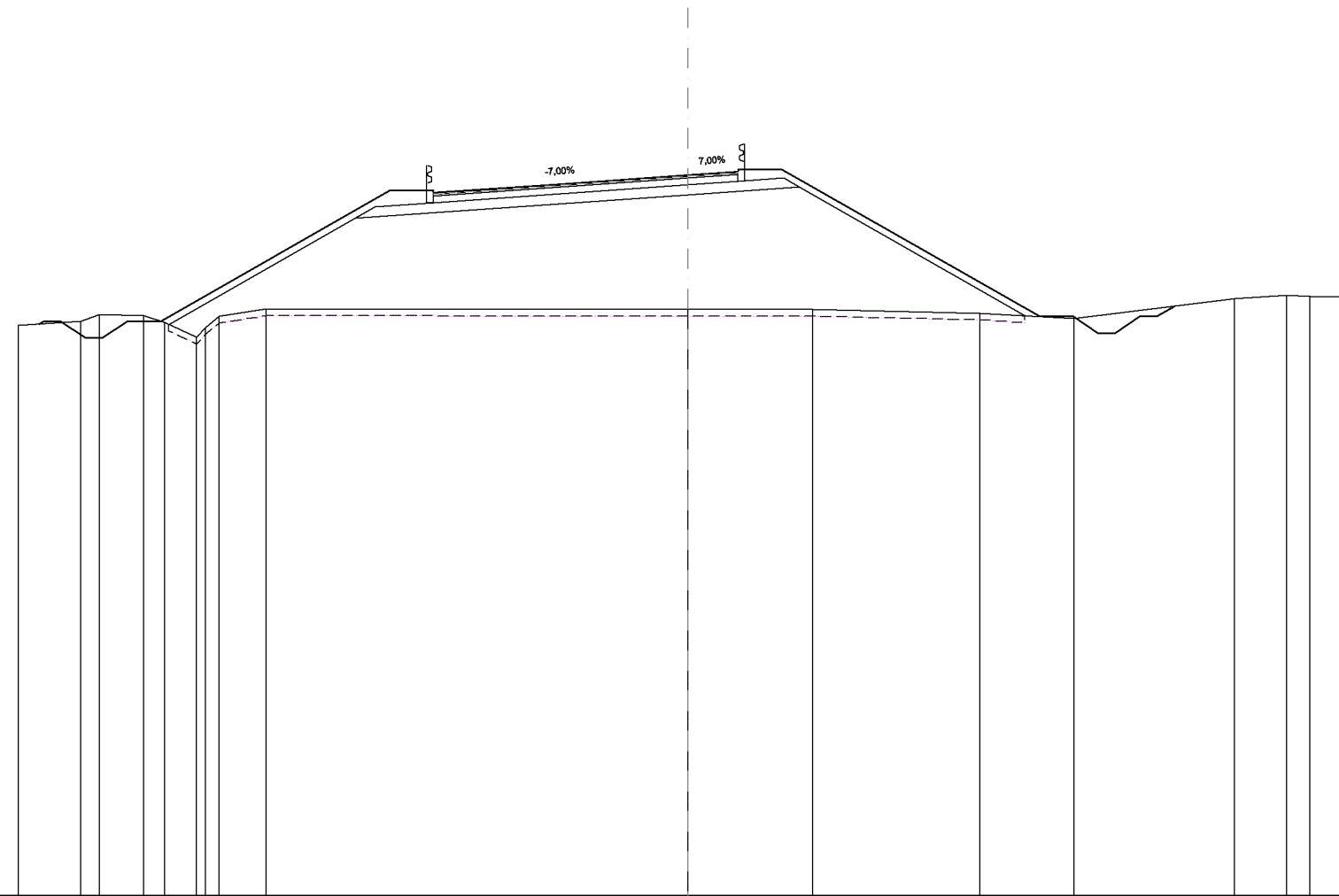
SCALA 1:200

QT.RIF. 18,00

QUOTE TERRENO	35,06	35,21	35,39	35,38	34,70	35,30	35,50	35,52	35,40	35,32	35,18	35,17	35,52	35,54	35,59	35,58	35,83
DIST.PARZIALI TERRENO	2,74	0,57	1,34	1,52	0,74	3,05	4,48	5,57	2,48	2,84	0,99	6,32	2,77	0,76	0,87	3,18	
QUOTE PROGETTO			35,36				39,02	39,02	39,95	39,20	39,48	39,59	39,66	39,66		35,39	
DIST.PARZIALI PROGETTO				6,41		1,30	3,60	4,00	1,50	1,30	7,48						

SCAVI E BONIFICHE	
SCOTICO	25,56 m
BONIFICA	25,56 m
FOSSO SCAVO	1,90 m ²
FOSSO RILEVATO	0,06 m ²
RILEVATI	
RILEVATO	66,92 m ²
TERRENO VEGETALE	19,35 m
SOVRASTRUTTURA STRADALE	
STRATO DI USURA	9,10 m
STRATO DI BINDER	9,10 m
STRATO DI BASE	9,10 m
STRATO DI MISTO GRAMULARE	3,82 m ²

SEZIONE N.: 10
 QT. PROGETTO: 39,53
 DIST.PROG.: 150,00
 DIST.PREC.: 5,38
 DIST.SUCC.: 17,03



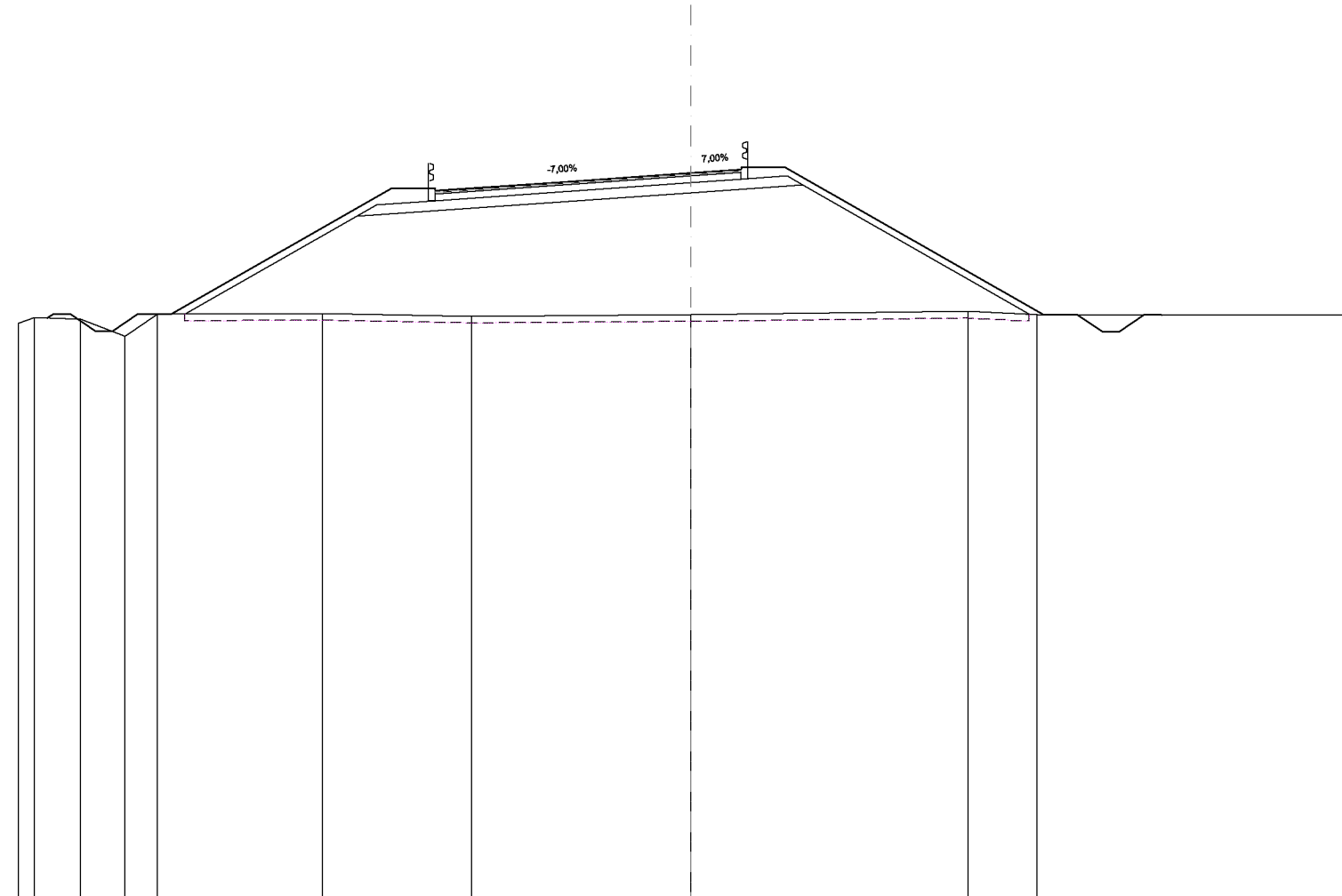
SCALA 1:200

QT.RIF. 18,00

QUOTE TERRENO	35,05	35,17	35,38	35,34	35,13	34,70	34,98	35,32	35,53	35,52	35,52	35,41	35,25	35,85	35,95	35,90	35,89
DIST.PARZIALI TERRENO	1,87	0,55	1,32	0,63	0,96	1,41	12,59	3,73	4,99	2,82	4,78	1,57	0,89	1,42			
QUOTE PROGETTO				35,17			39,07	39,07	39,00	39,25	39,53	39,64	39,71	39,71			
DIST.PARZIALI PROGETTO				6,84		1,30	3,60	4,00	1,50	1,30	7,70						

SCAVI E BONIFICHE	
SCOTICO	25,11 m
BONIFICA	25,11 m
FOSSO SCAVO	0,71 m ²
FOSSO RILEVATO	0,44 m ²
RILEVATI	
RILEVATO	70,25 m ²
TERRENO VEGETALE	19,00 m
SOVRASTRUTTURA STRADALE	
STRATO DI USURA	9,10 m
STRATO DI BINDER	9,10 m
STRATO DI BASE	9,10 m
STRATO DI MISTO GRAMULARE	3,82 m ²

SEZIONE N.: 11
 QT. PROGETTO: 39,62
 DIST.PROG.: 167,03
 DIST.PREC.: 17,03
 DIST.SUCC.: 7,97



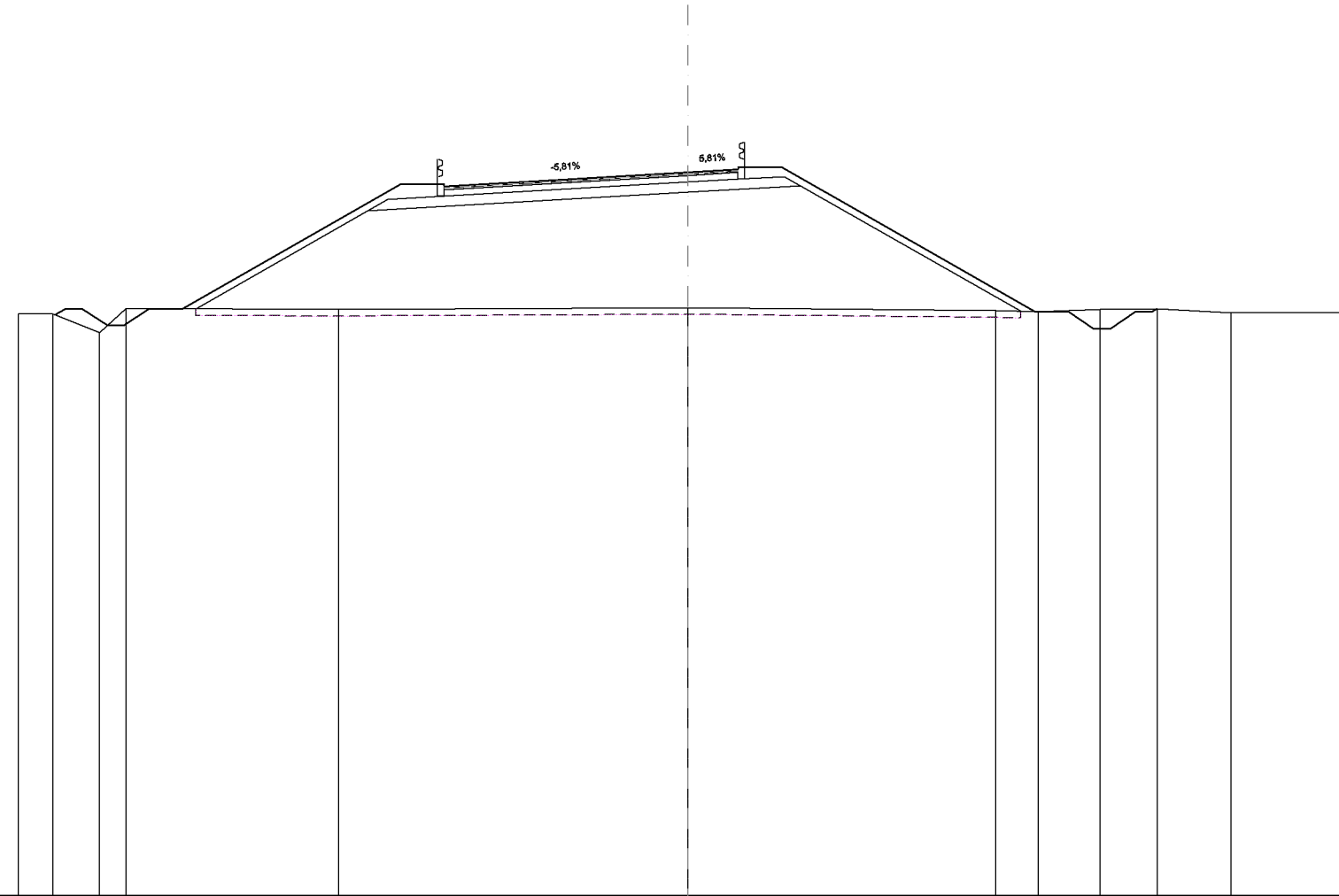
SCALA 1:200

QT.RIF. 18,00

QUOTE TERRENO		35,15	35,32	35,26	34,76	35,41		35,44		35,35		35,40		35,50	35,40		35,38	35,38	
DIST.PARZIALI TERRENO			1,37	1,31	0,97		4,91		4,43		6,52		8,25		2,05		9,38		
QUOTE PROGETTO						35,41			39,16	39,16	39,09		39,34		39,62		39,72	39,79	39,79
DIST.PARZIALI PROGETTO							6,55		1,30	3,60		4,00		1,50	1,30		7,69		

SCAVI E BONIFICHE	
SCOTICO	24,63 m
BONIFICA	24,63 m
FOSSO SCAVO	1,11 m ²
FOSSO RILEVATO	0,51 m ²
RILEVATI	
RILEVATO	67,13 m ²
TERRENO VEGETALE	18,81 m
SOVRASTRUTTURA STRADALE	
STRATO DI USURA	8,77 m
STRATO DI BINDER	8,77 m
STRATO DI BASE	8,77 m
STRATO DI MISTO GRAMULARE	3,72 m ²

SEZIONE N.: 12
 QT. PROGETTO: 39,61
 DIST.PROG.: 175,00
 DIST.PREC.: 7,97
 DIST.SUCC.: 25,00



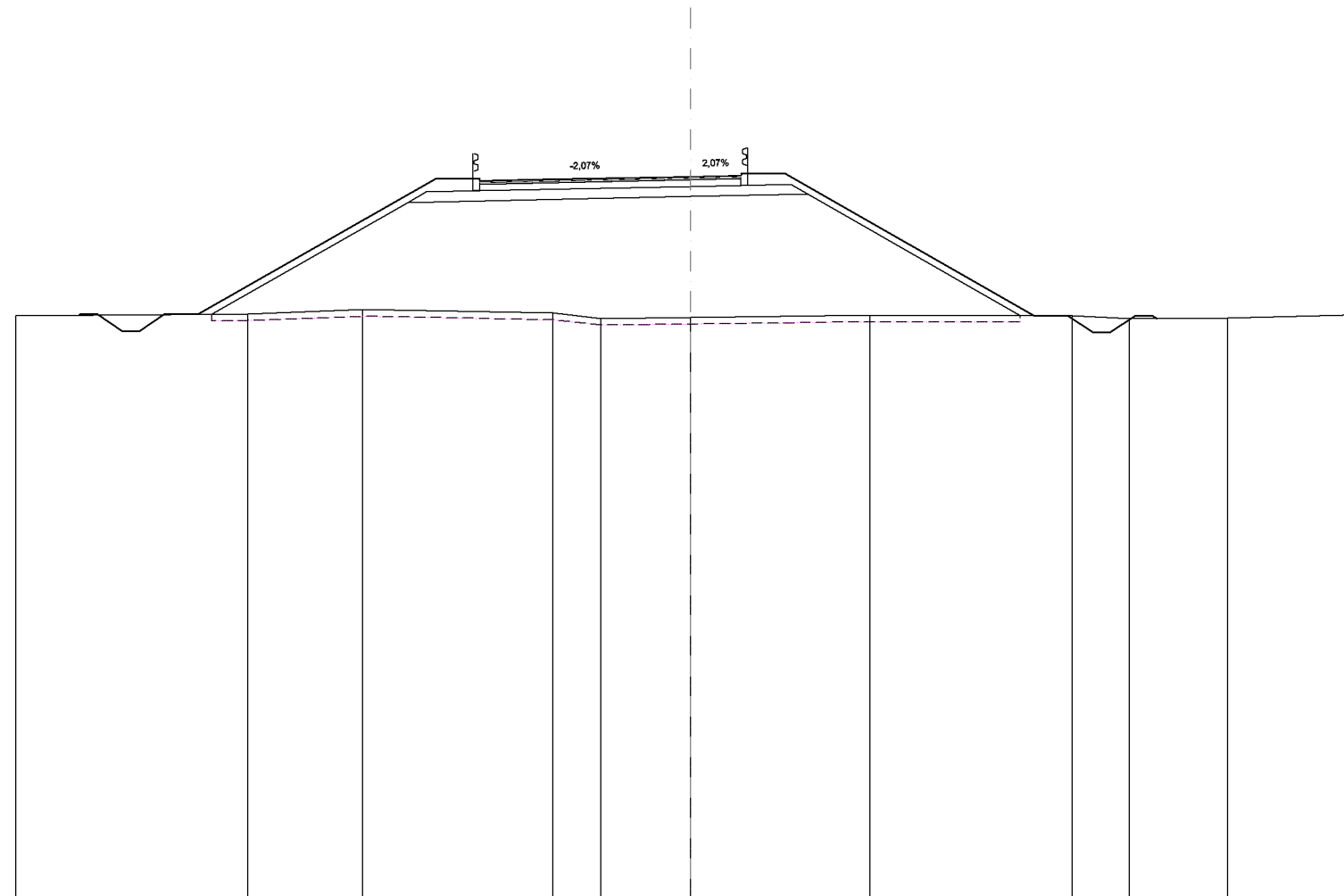
SCALA 1:200

QT.RIF. 18,00

QUOTE TERRENO		35,39	35,39	34,83	35,55		35,52		35,57		35,48	35,45	35,52	35,53	35,43	35,43	
DIST.PARZIALI TERRENO		1,05	1,38	0,79		6,35		10,43		9,21	1,25	1,86	1,70	2,21	3,77		
QUOTE PROGETTO						35,54		39,26	39,19	39,26		39,38		39,61	39,70	39,77	39,77
DIST.PARZIALI PROGETTO						6,52		1,30	3,27		4,00	1,50	1,30		7,56		

SCAVI E BONIFICHE	
SCOTICO	23,96 m
BONIFICA	23,96 m
FOSSO SCAVO	1,13 m ²
FOSSO RILEVATO	0,07 m ²
RILEVATI	
RILEVATO	66,28 m ²
TERRENO VEGETALE	19,20 m
SOVRASTRUTTURA STRADALE	
STRATO DI USURA	7,75 m
STRATO DI BINDER	7,75 m
STRATO DI BASE	7,75 m
STRATO DI MISTO GRAMULARE	3,40 m ²

SEZIONE N.: 13
 QT. PROGETTO: 39,42
 DIST.PROG.: 200,00
 DIST.PREC.: 25,00
 DIST.SUCC.: 25,00



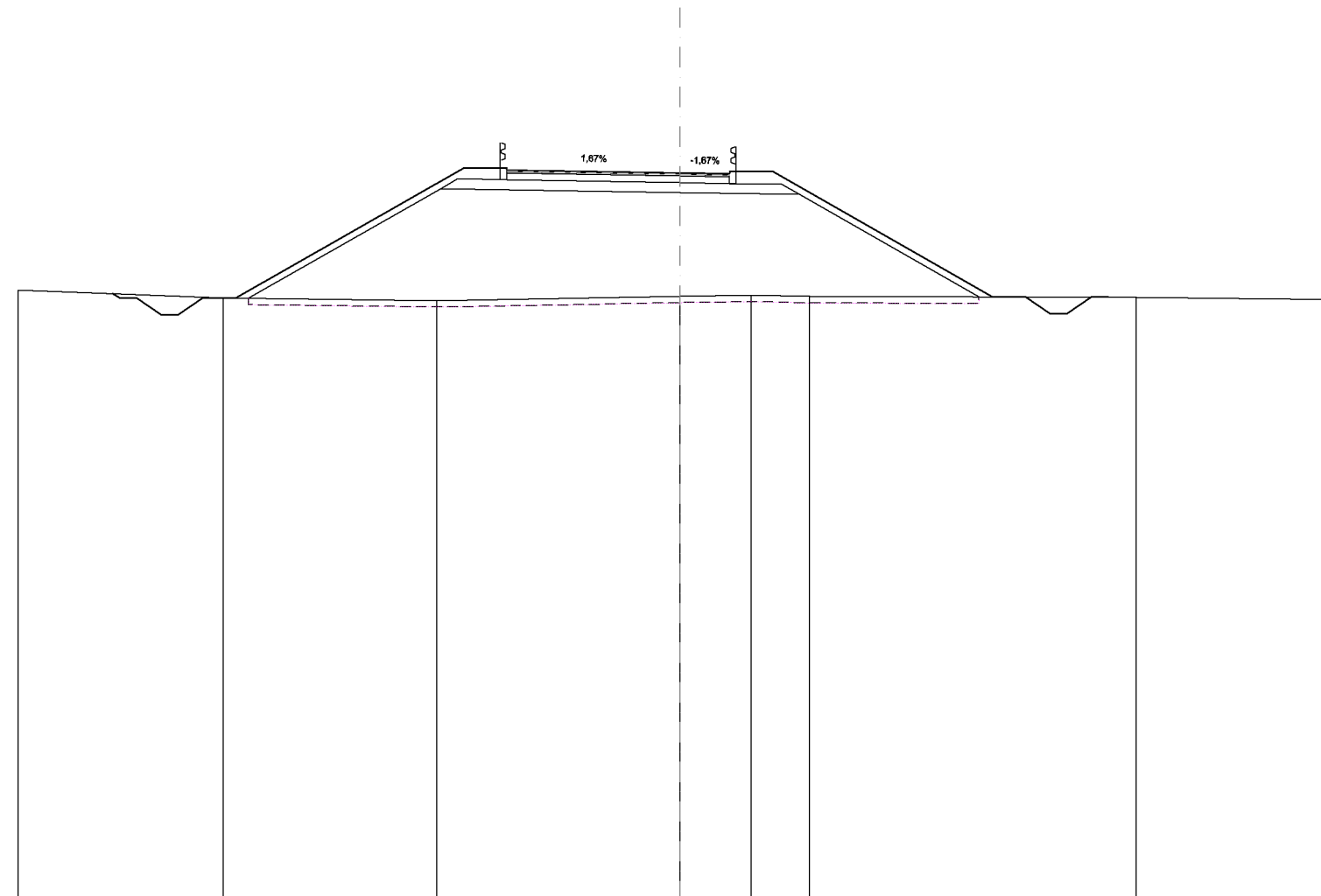
SCALA 1:200

QT.RIF. 18,00

QUOTE TERRENO		35,30		35,36		35,48		35,38	35,22	35,26		35,32		35,30	35,22	35,24		35,33
DIST.PARZIALI TERRENO			6,89		3,40		5,63	1,43	2,65		5,33		5,99	1,69	2,92		4,08	
QUOTE PROGETTO			35,35				39,36	39,29	39,36	39,34		39,42	39,45	39,52	39,52			35,31
DIST.PARZIALI PROGETTO					7,04		1,30	2,25		4,00	1,50	1,30		7,38				

SCAVI E BONIFICHE	
SCOTICO	22,06 m
BONIFICA	22,06 m
FOSSO SCAVO	1,45 m ²
FOSSO RILEVATO	0,00 m ²
RILEVATI	
RILEVATO	57,27 m ²
TERRENO VEGETALE	18,18 m
SOVRASTRUTTURA STRADALE	
STRATO DI USURA	6,73 m
STRATO DI BINDER	6,73 m
STRATO DI BASE	6,73 m
STRATO DI MISTO GRAMULARE	3,09 m ²

SEZIONE N.: 14
 QT. PROGETTO: 38,96
 DIST.PROG.: 225,00
 DIST.PREC.: 25,00
 DIST.SUCC.: 5,53



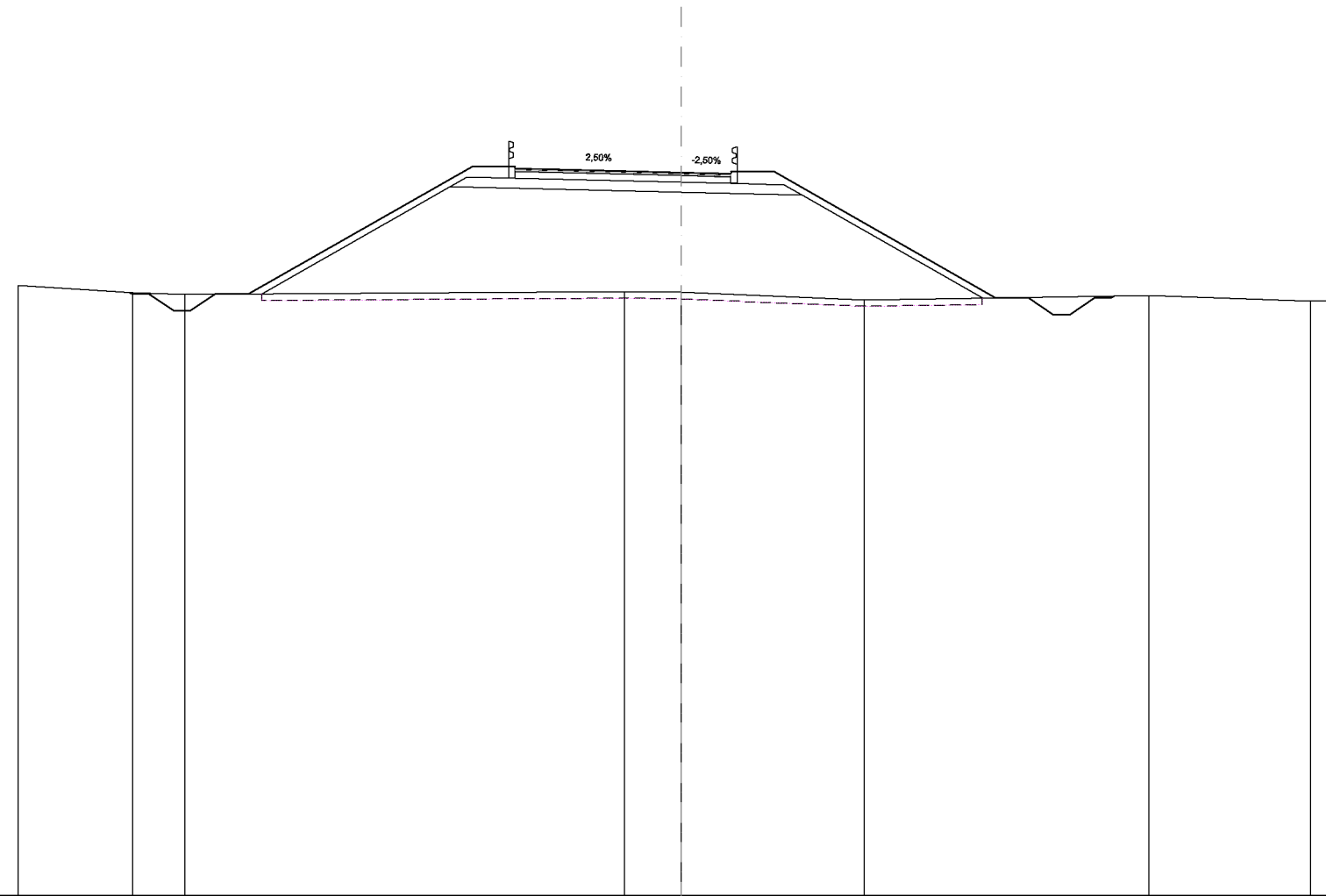
SCALA 1:200

QT.RIF. 17,00

QUOTE TERRENO	35,41	35,18	35,10	35,24	35,27	35,23	35,20	35,13		
DIST.PARZIALI TERRENO	6,20	6,46	7,34	2,15	1,76	9,88	6,21			
QUOTE PROGETTO	35,18	39,12	39,05	39,12	39,03	38,96	38,93	39,00	39,00	35,21
DIST.PARZIALI PROGETTO	6,89	1,30	1,23	4,00	1,50	1,30	6,64			

SCAVI E BONIFICHE	
SCOTICO	21,72 m
BONIFICA	21,72 m
FOSSO SCAVO	1,37 m ²
FOSSO RILEVATO	0,00 m ²
RILEVATI	
RILEVATO	54,74 m ²
TERRENO VEGETALE	18,06 m
SOVRASTRUTTURA STRADALE	
STRATO DI USURA	6,50 m
STRATO DI BINDER	6,50 m
STRATO DI BASE	6,50 m
STRATO DI MISTO GRAMULARE	3,03 m ²

SEZIONE N.: 15
 QT. PROGETTO: 38,82
 DIST.PROG.: 230,53
 DIST.PREC.: 5,53
 DIST.SUCC.: 19,47



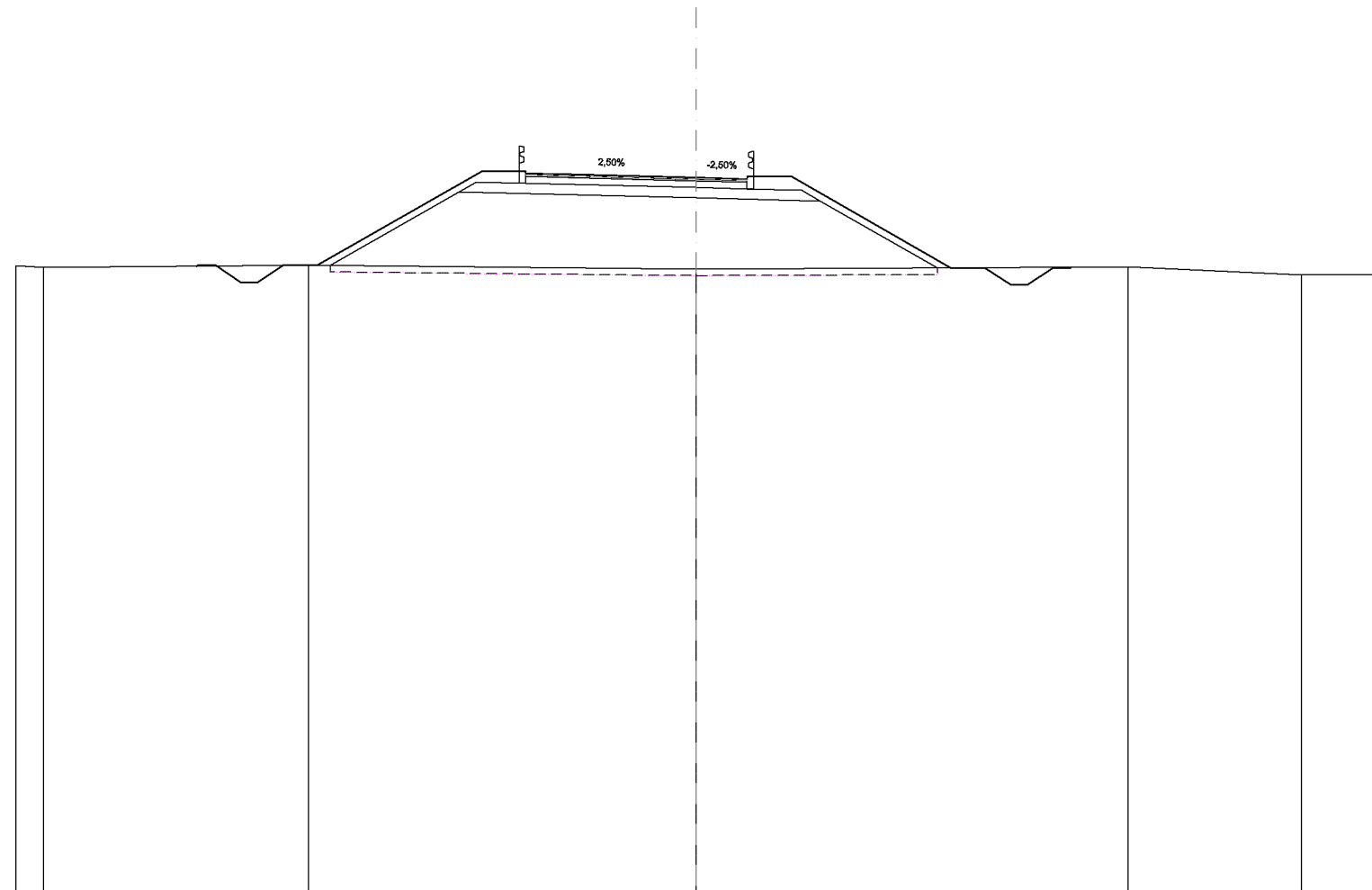
SCALA 1:200

QT.RIF. 17,00

QUOTE TERRENO		35,42	35,20	35,14		35,23	35,21	34,98		35,12	34,95	34,96				
DIST.PARZIALI TERRENO		3,45	1,58		13,26	1,70	5,53		8,57	4,89	1,00					
QUOTE PROGETTO				35,16		39,01	38,94	39,01	38,92		38,82	38,78	38,85	38,85		35,05
DIST.PARZIALI PROGETTO					6,76	1,30	1,00		4,00	1,50	1,30		6,67			

SCAVI E BONIFICHE	
SCOTICO	17,84 m
BONIFICA	17,84 m
FOSSO SCAVO	1,25 m ²
FOSSO RILEVATO	0,01 m ²
RILEVATI	
RILEVATO	33,51 m ²
TERRENO VEGETALE	13,58 m
SOVRASTRUTTURA STRADALE	
STRATO DI USURA	6,50 m
STRATO DI BINDER	6,50 m
STRATO DI BASE	6,50 m
STRATO DI MISTO GRAMULARE	3,03 m ²

SEZIONE N.: 16
 QT. PROGETTO: 38,22
 DIST.PROG.: 250,00
 DIST.PREC.: 19,47
 DIST.SUCC.: 2,36



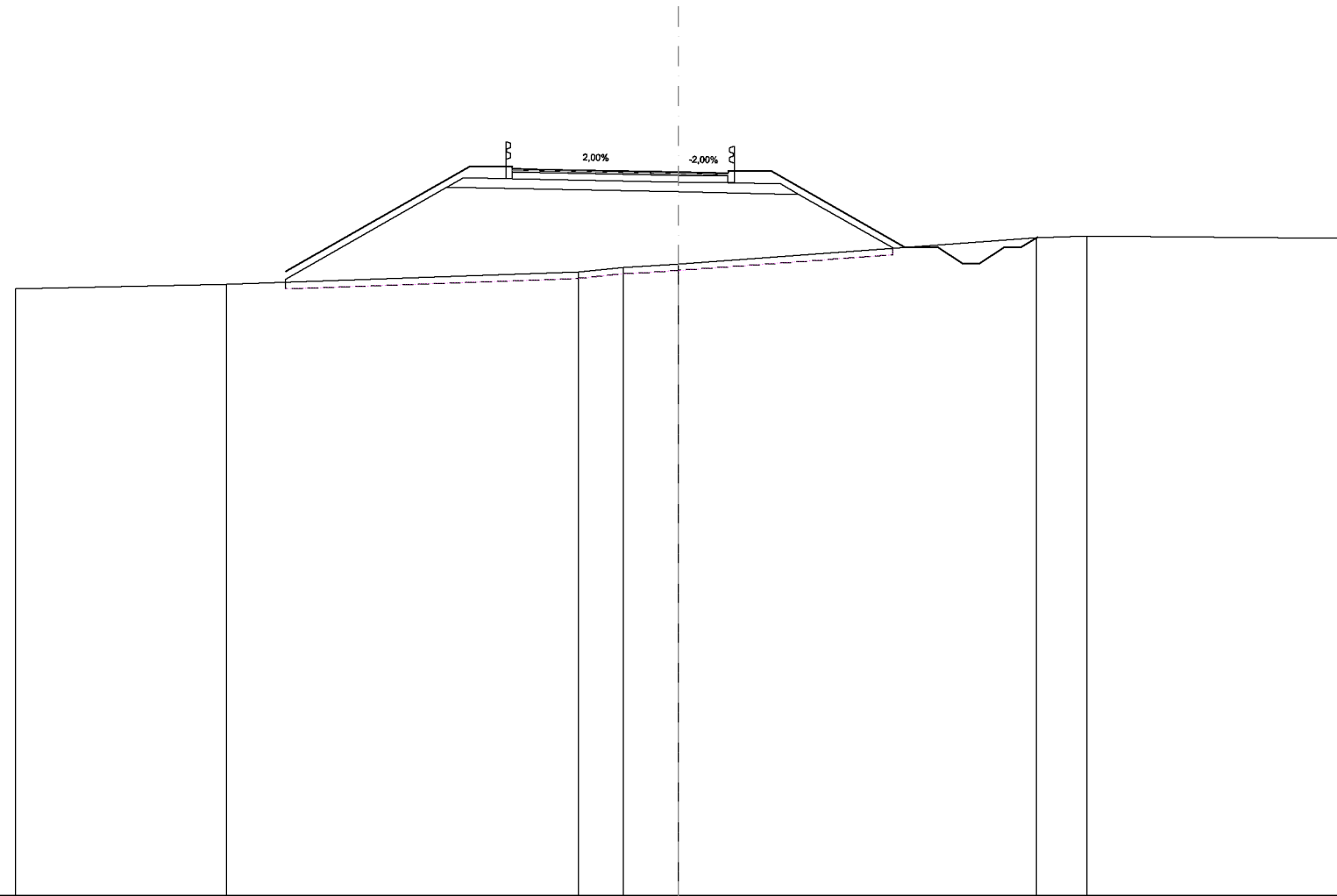
SCALA 1:200

QT.RIF. 17,00

QUOTE TERRENO		35,64	35,58		35,66		35,54		35,60		35,36	35,37		
DIST.PARZIALI TERRENO		0,82		7,78		11,40		12,70		5,10	2,20			
QUOTE PROGETTO					35,65	38,42	38,35	38,42	38,32	38,22	38,19	38,26	38,26	35,58
DIST.PARZIALI PROGETTO				4,84		1,30	1,00	4,00	1,50	1,30	4,69			

SCAVI E BONIFICHE	
SCOTICO	18,32 m
BONIFICA	18,32 m
FOSSO SCAVO	1,14 m ²
RILEVATI	
RILEVATO	37,52 m ²
TERRENO VEGETALE	13,63 m
SOVRASTRUTTURA STRADALE	
STRATO DI USURA	6,50 m
STRATO DI BINDER	6,50 m
STRATO DI BASE	6,50 m
STRATO DI MISTO GRAMULARE	3,03 m ²

SEZIONE N.: 18
 QT. PROGETTO: 37,83
 DIST.PROG.: 260,54
 DIST.PREC.: 8,18
 DIST.SUCC.: 8,18



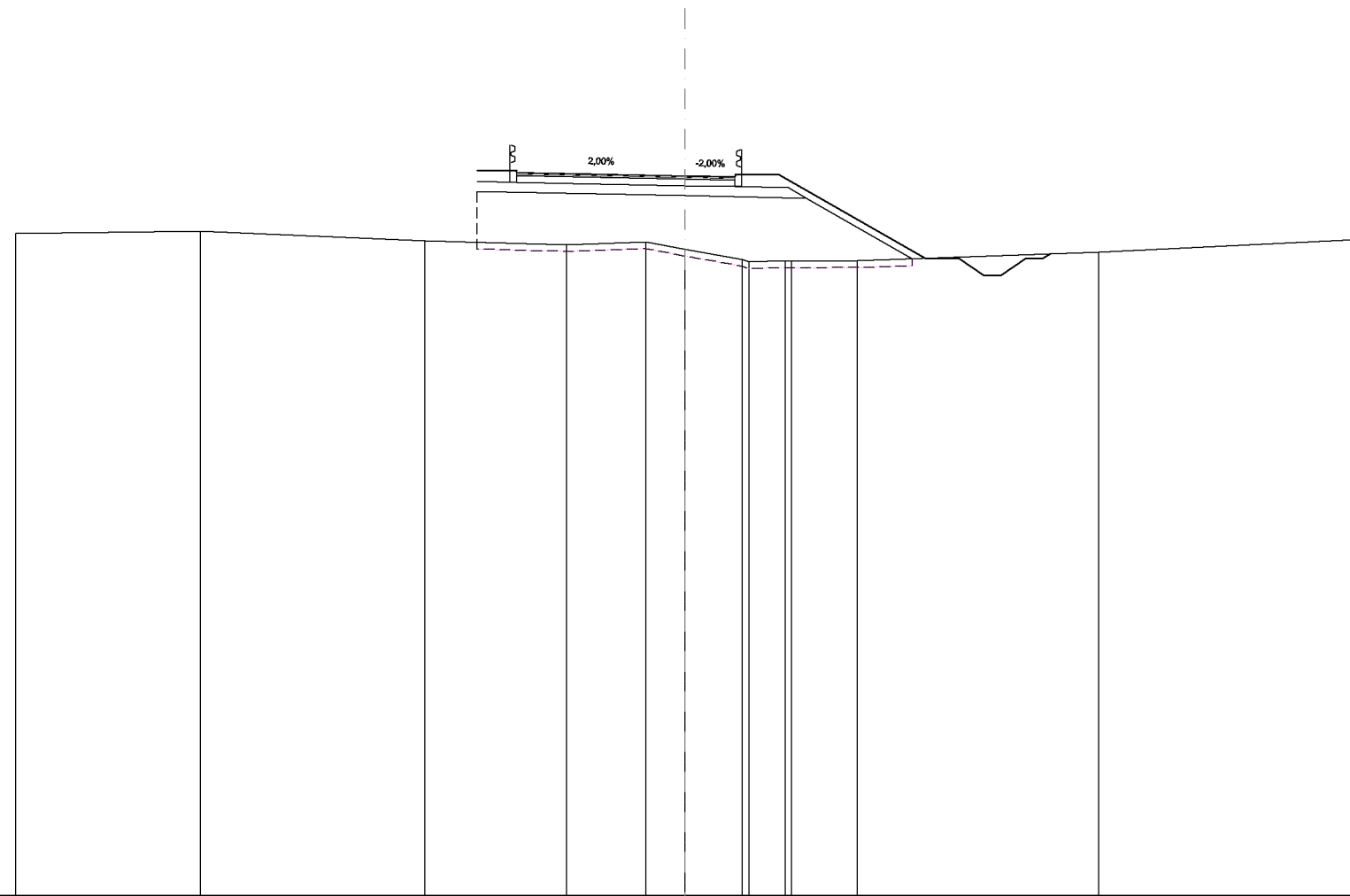
SCALA 1:200

QT.RIF. 16,00

QUOTE TERRENO		34,32		34,45				34,83	34,97	35,07				35,87	35,91		35,84	
DIST.PARZIALI TERRENO			6,38		10,60			1,36	1,65		10,81			1,53		7,66		
QUOTE PROGETTO				34,84				38,00	37,93	38,00	37,91			37,83	37,80	37,87	37,87	35,57
DIST.PARZIALI PROGETTO					5,55		1,30	1,00		4,00	1,50	1,30	4,03					

SCAVI E BONIFICHE	
SCOTICO	13,01 m
BONIFICA	13,01 m
FOSSO SCAVO	0,85 m ²
RILEVATI	
RILEVATO	21,56 m ²
TERRENO VEGETALE	7,53 m
SOVRASTRUTTURA STRADALE	
STRATO DI USURA	6,53 m
STRATO DI BINDER	6,53 m
STRATO DI BASE	6,53 m
STRATO DI MISTO GRAMULARE	2,87 m ²

SEZIONE N.: 19
 QT. PROGETTO: 37,51
 DIST.PROG.: 268,73
 DIST.PREC.: 8,18
 DIST.SUCC.: 6,27



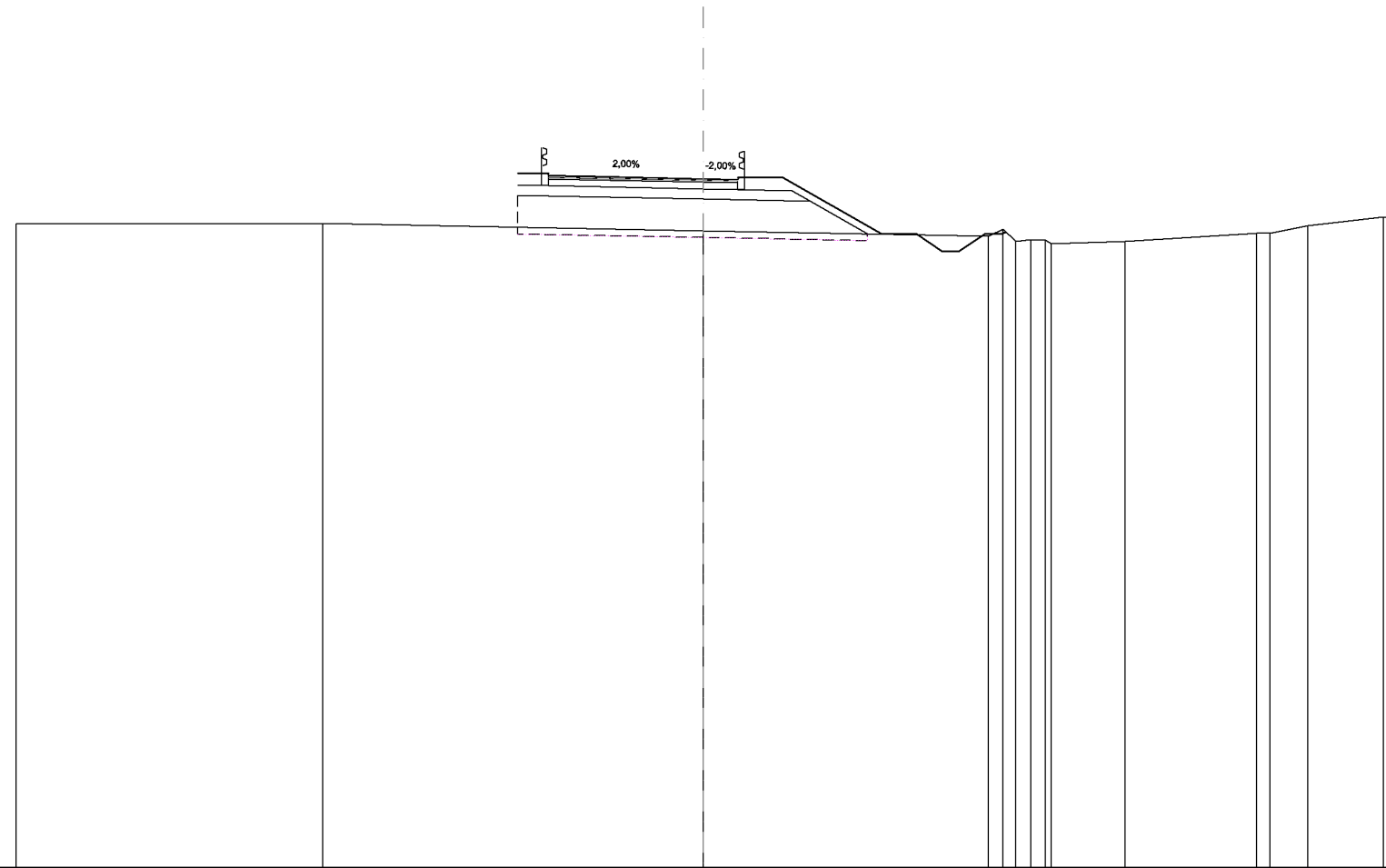
SCALA 1:200

QT.RIF. 16,00

QUOTE TERRENO		35,78		35,86		35,56		35,45		35,53	35,32	35,01	34,94	34,98	34,95	34,97		35,23		35,60
DIST.PARZIALI TERRENO			5,53		6,70		4,23	2,37	1,16	1,72	1,08	1,97		7,22		7,63				
QUOTE PROGETTO							37,68	37,61	37,59		37,51	37,48	37,55	37,55		35,05				
DIST.PARZIALI PROGETTO							1,18	1,03		4,00	1,50	1,30	4,38							

SCAVI E BONIFICHE	
SCOTICO	10,17 m
BONIFICA	10,17 m
FOSSO SCAVO	0,58 m ²
FOSSO RILEVATO	0,02 m ²
RILEVATI	
RILEVATO	10,62 m ²
TERRENO VEGETALE	5,52 m
SOVRASTRUTTURA STRADALE	
STRATO DI USURA	5,50 m
STRATO DI BINDER	5,50 m
STRATO DI BASE	5,50 m
STRATO DI MISTO GRAMULARE	2,47 m ²

SEZIONE N.: 21
 QT. PROGETTO: 37,05
 DIST.PROG.: 280,99
 DIST.PREC.: 5,99
 DIST.SUCC.: 12,27



SCALA 1:200

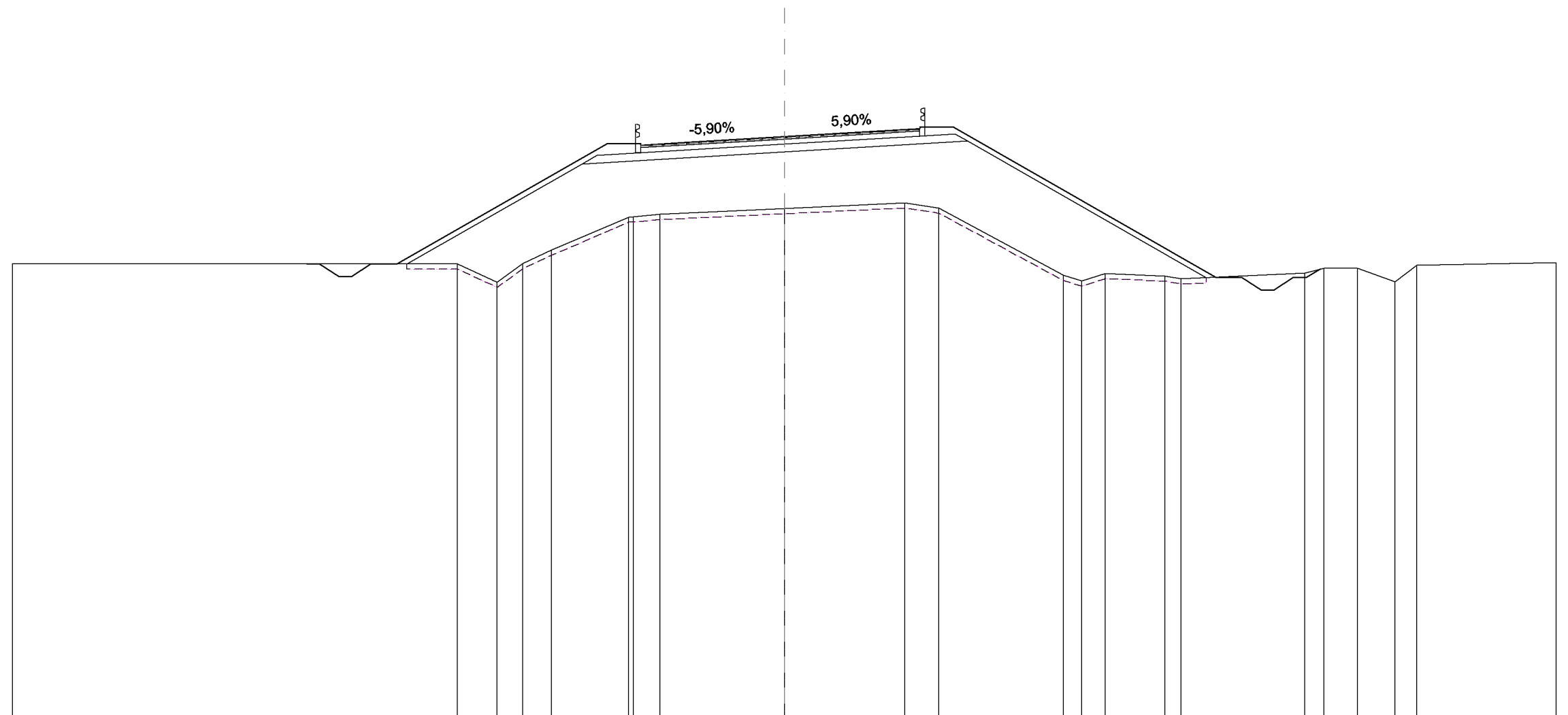
QT.RIF. 17,00

QUOTE TERRENO		35,74		35,75		35,54		35,39	35,50	35,23	35,28	35,26	35,16	35,24		35,46	35,46	35,69	35,94	35,92
DIST.PARZIALI TERRENO			8,93		11,07		8,30					2,15		3,82		1,10		2,20		
QUOTE PROGETTO						37,21		37,14	37,21	37,12				37,05		37,03	37,10	37,10		35,45
DIST.PARZIALI PROGETTO						0,89		1,00		3,50				1,00		1,30		2,89		

RAMPA"B"(RS002)

SCAVI E BONIFICHE	
SCOTICO	31,07 m
BONIFICA	31,07 m
FOSSO SCAVO	1,60 m ²
RILEVATI	
RILEVATO	73,85 m ²
TERRENO VEGETALE	23,80 m
SOVRASTRUTTURA STRADALE	
STRATO DI USURA	10,84 m
STRATO DI BINDER	10,84 m
STRATO DI BASE	10,84 m
STRATO DI MISTO GRAMULARE	4,34 m ²

SEZIONE N.: 12
 QT. PROGETTO: 40,51
 DIST.PROG.: 161,05
 DIST.PREC.: 11,05
 DIST.SUCC.: 13,95



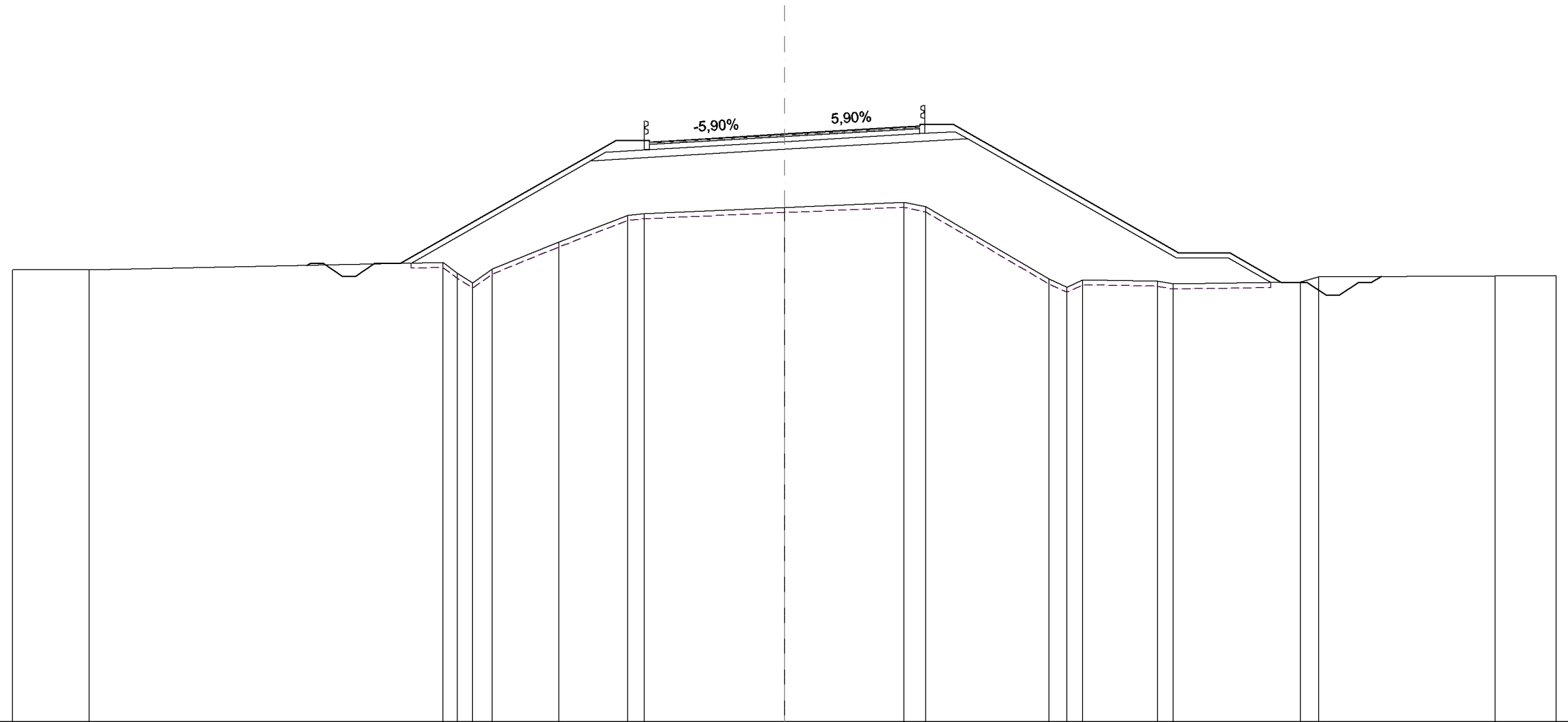
SCALA 1:200

QT.RIF. 18,00

QUOTE TERRENO	35,60			35,57	34,86	35,59	36,11	37,39	37,39	37,49	37,72	37,94	37,74	35,12	34,91	35,20	35,10	34,99	35,22	35,40	35,41	34,88	35,53	35,62	
DIST.PARZIALI TERRENO		17,28		1,55	1,00	1,11	3,00	1,04		4,83		4,67	1,32	4,84	0,72	0,91	2,31	0,82	4,80	0,76	1,30	1,45	0,86	5,42	
QUOTE PROGETTO			35,58					40,25	40,18	40,25	40,29	40,51		40,73	40,82	40,89	40,89		35,05						
DIST.PARZIALI PROGETTO						8,19		1,30	1,84		3,75		3,75	1,50	1,30		10,22								

SCAVI E BONIFICHE	
SCOTICO	33,42 m
BONIFICA	33,42 m
FOSSO SCAVO	1,74 m ²
FOSSO RILEVATO	0,05 m ²
RILEVATI	
RILEVATO	79,81 m ²
TERRENO VEGETALE	26,63 m
SOVRASTRUTTURA STRADALE	
STRATO DI USURA	10,50 m
STRATO DI BINDER	10,50 m
STRATO DI BASE	10,50 m
STRATO DI MISTO GRAMULARE	4,24 m ²

SEZIONE N.: 13
 QT. PROGETTO: 40,85
 DIST.PROG.: 175,00
 DIST.PREC.: 13,95
 DIST.SUCC.: 25,00



SCALA 1:200

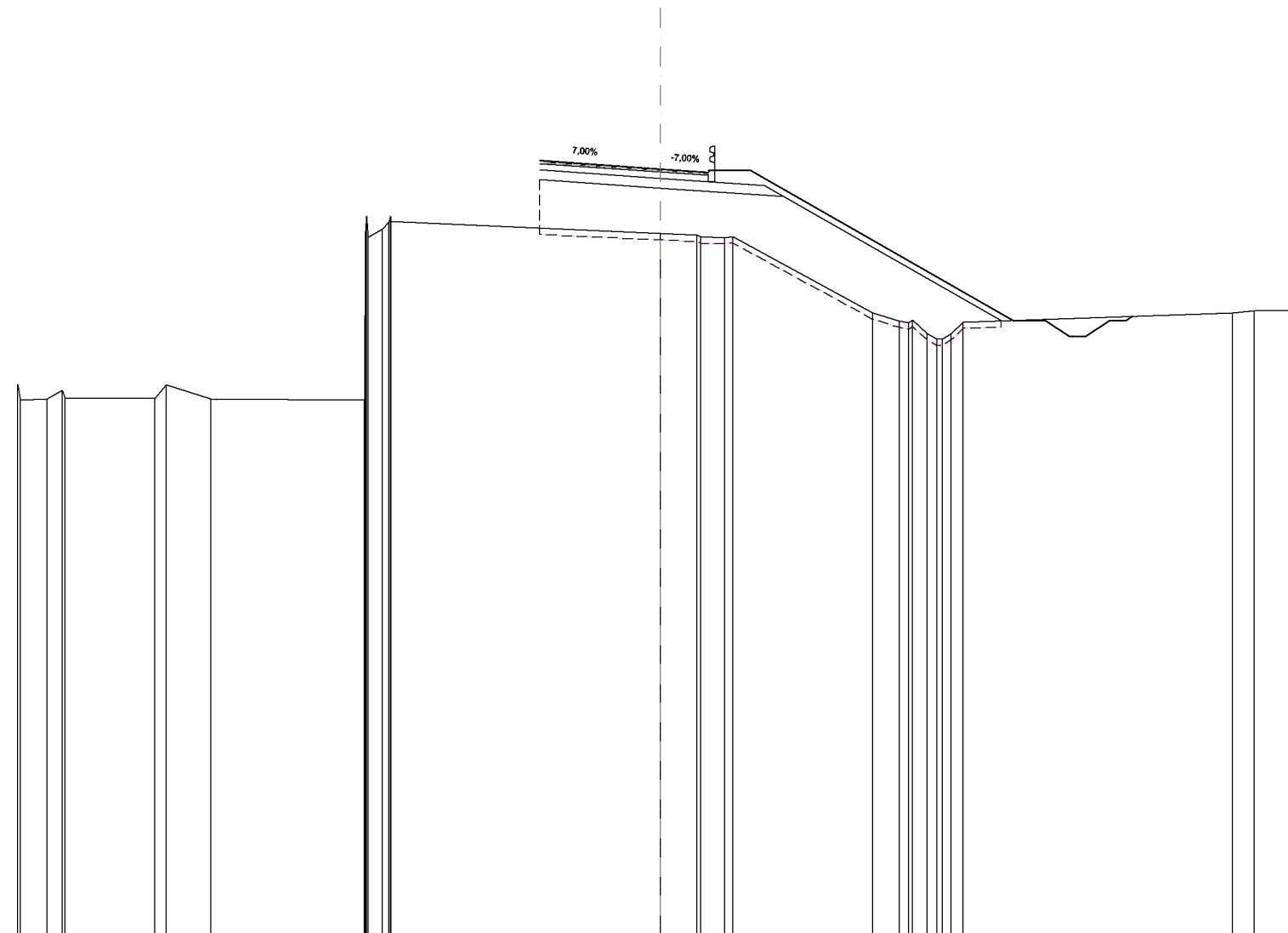
QT.RIF. 18,00

QUOTE TERRENO	35,57	35,56		35,86	35,44	35,07	35,61	36,66	37,69	37,76	38,00	38,20	38,03	35,22	34,90	35,19	35,13	35,03	35,10	35,30	35,33	35,35	
DIST.PARZIALI TERRENO	2,99		13,74	0,57	0,58	0,76	2,60	2,67	0,65		5,45	4,65	0,84	4,80	0,89	0,62	2,90	0,62	4,95	0,70	6,85	2,38	
QUOTE PROGETTO				35,82					40,61	40,54	40,61	40,63		40,85			41,07	41,16	41,23	41,23			
DIST.PARZIALI PROGETTO							8,38		1,30	1,50		3,75		3,75			1,50	1,30		8,76		2,00	2,00

RAMPA"C"(RS003)

SCAVI E BONIFICHE	
SCOTICO	14,35 m
BONIFICA	14,35 m
FOSSO SCAVO	0,84 m ²
RILEVATI	
RILEVATO	25,00 m ²
TERRENO VEGETALE	10,72 m
SOVRASTRUTTURA STRADALE	
STRATO DI USURA	5,25 m
STRATO DI BINDER	5,25 m
STRATO DI BASE	5,25 m
STRATO DI MISTO GRAMULARE	2,19 m ²

SEZIONE N.: 8
 QT. PROGETTO: 40,81
 DIST.PROG.: 68,21
 DIST.PREC.: 4,16



SCALA 1:200

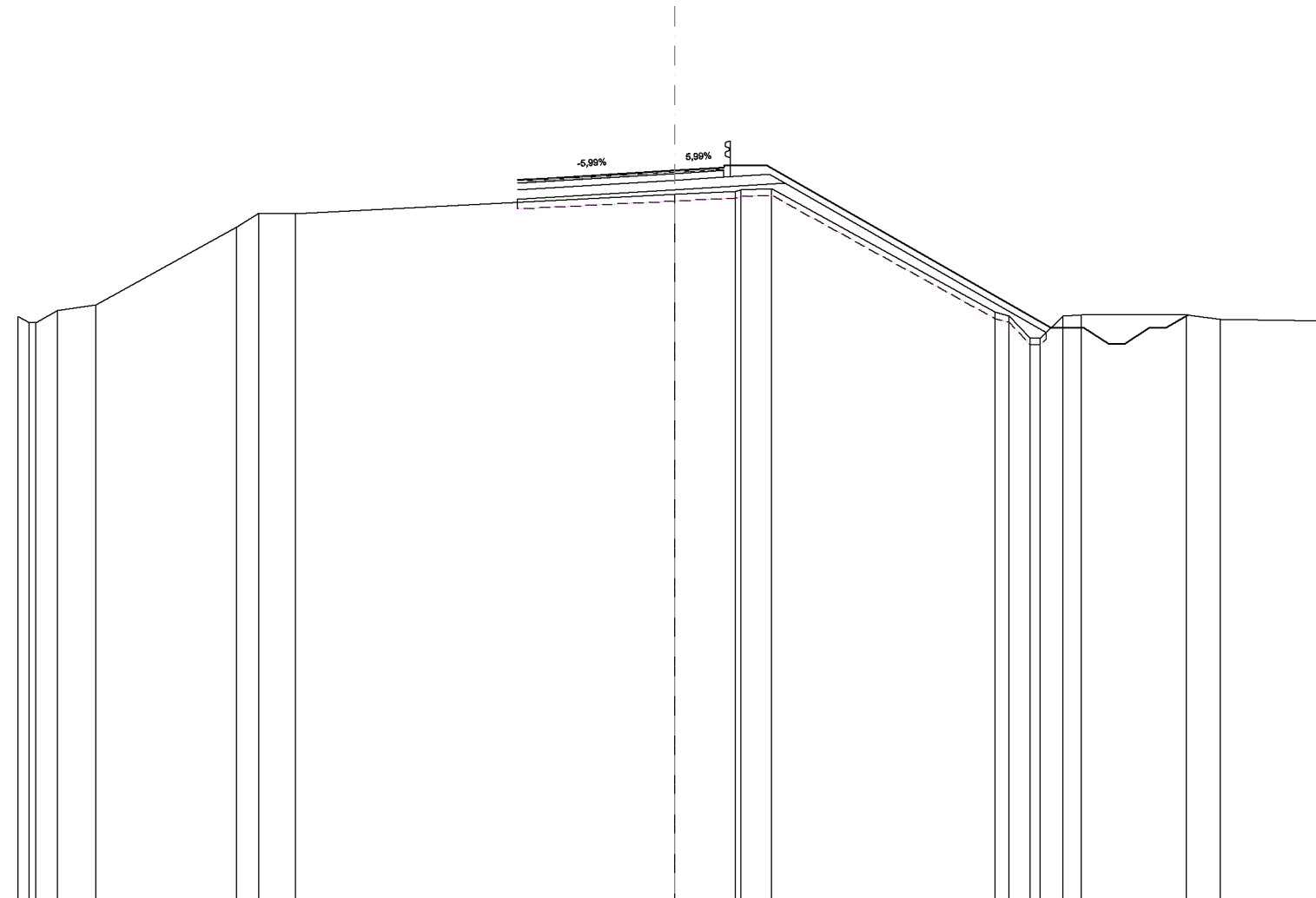
QT.RIF. 17,00

QUOTE TERRENO	34,11 33,62 33,66 33,93 33,69	33,67 34,10 33,66	33,63 36,87 39,34 39,35 39,35 38,69 38,93 39,16 39,35 39,19	38,80 38,76 38,70 38,67 38,71	36,34 36,09 36,03 36,11 35,69 35,52 35,52 35,70 36,05	36,33 36,40 36,40					
DIST.PARZIALI TERRENO	0,82	2,80	1,38	4,77	8,38	1,14 0,74	4,36	0,82	8,39	0,88	1,51
QUOTE PROGETTO					41,07	40,81	40,70 40,77	40,77		36,10	
DIST.PARZIALI PROGETTO					3,75	1,50	1,30	8,18			

RAMPA"D"(RS004)

SCAVI E BONIFICHE	
SCOTICO	16,09 m
BONIFICA	16,09 m
FOSSO SCAVO	2,05 m ²
RILEVATI	
RILEVATO	6,79 m ²
TERRENO VEGETALE	11,27 m
SOVRASTRUTTURA STRADALE	
STRATO DI USURA	6,28 m
STRATO DI BINDER	6,28 m
STRATO DI BASE	6,28 m
STRATO DI MISTO GRAMULARE	2,37 m ²

SEZIONE N.: 5
 QT. PROGETTO: 40,20
 DIST.PROG.: 43,64
 DIST.PREC.: 6,11
 DIST.SUCC.: 0,87



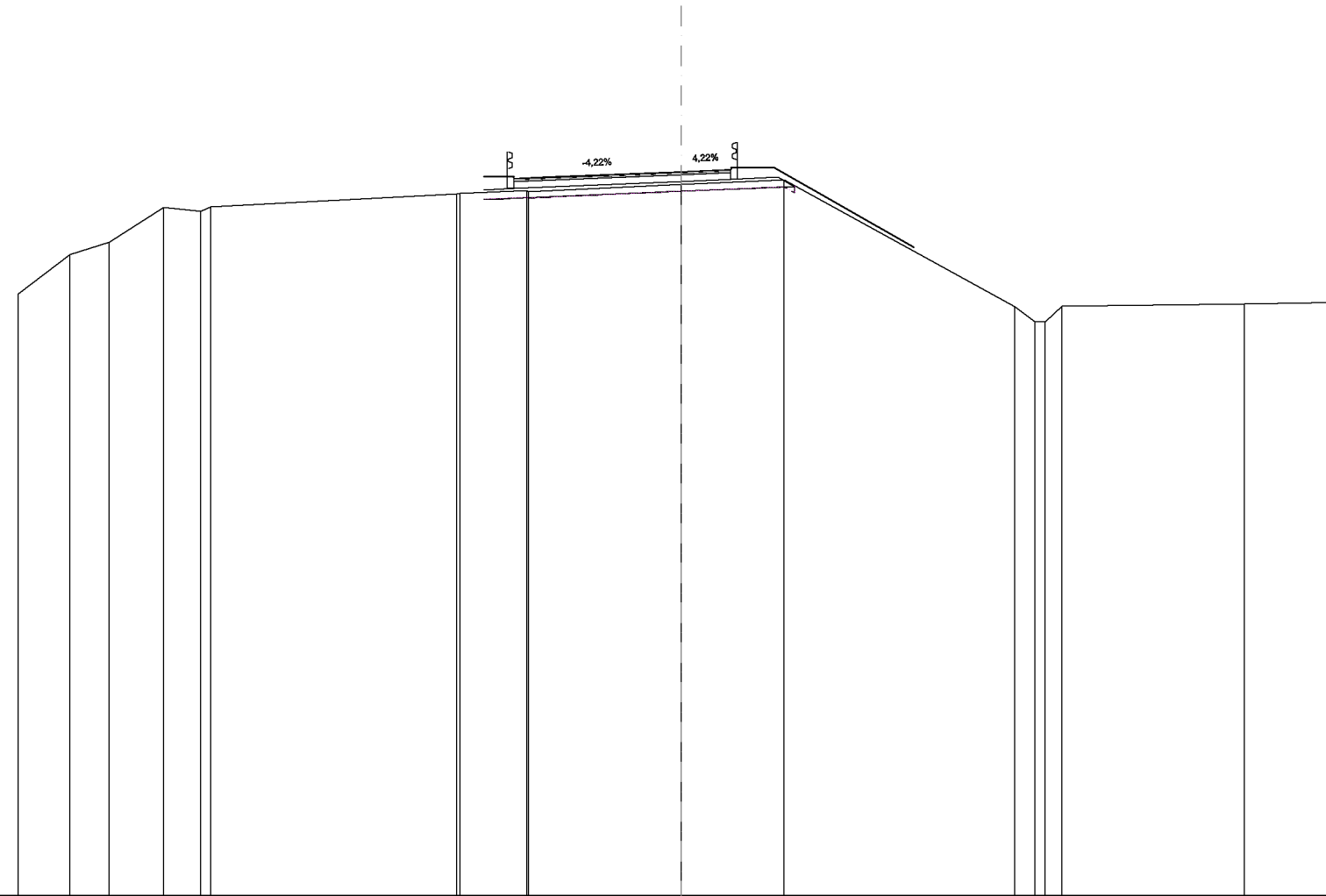
SCALA 1:200

QT.RIF. 18,00

QUOTE TERRENO	35,77	35,57	35,95	36,11	38,49	38,90	38,90	39,48	39,57	39,62	39,65	35,90	35,78	35,10	35,78	35,81	35,81	35,68	35,62
DIST.PARZIALI TERRENO	0,68	1,17	4,29	0,67	1,12	11,55	1,86	0,84	6,80	0,65	0,71	0,55	3,20	1,04	3,38				
QUOTE PROGETTO								39,92	39,96	40,20	40,29	40,36	40,36						
DIST.PARZIALI PROGETTO								0,78	4,00	1,50	1,30	8,66							

SCAVI E BONIFICHE	
STERRO	1,88 m ²
SCOTICO	3,24 m
BONIFICA	3,24 m
IMPRONTA CARREGGIATA IN STERRO	6,15 m
RILEVATI	
RILEVATO	0,05 m ²
TERRENO VEGETALE	7,08 m
SOVRASTRUTTURA STRADALE	
STRATO DI USURA	6,54 m
STRATO DI BINDER	6,54 m
STRATO DI BASE	6,54 m
STRATO DI MISTO GRAMULARE	2,74 m ²

SEZIONE N.: 8
 QT. PROGETTO: 39,85
 DIST.PROG.: 54,32
 DIST.PREC.: 4,32
 DIST.SUCC.: 20,68



SCALA 1:200

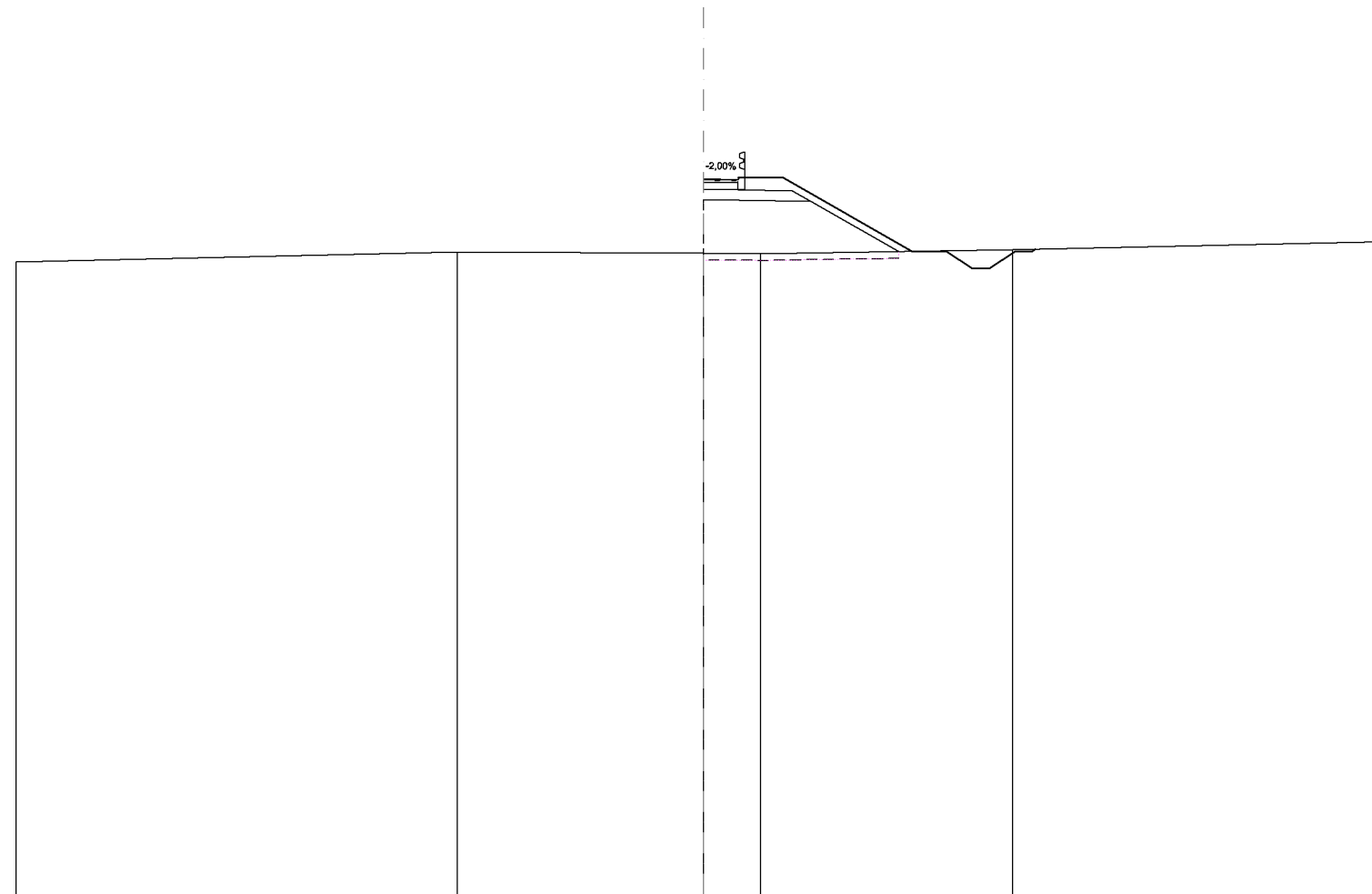
QT.RIF. 18,00

QUOTE TERRENO		36,17	37,35	37,73	38,77	38,65	38,80		39,17	39,20	39,28	39,25	39,46	39,59		35,78	35,32	35,32	35,80		35,85	35,91
DIST.PARZIALI TERRENO		1,56	1,18	1,65	1,12		7,41		2,02		4,60	3,10		6,96		0,62	0,50		5,51		3,01	
QUOTE PROGETTO									39,70	39,63	39,70	39,68		39,85	39,91	39,98	39,98					37,57
DIST.PARZIALI PROGETTO									0,92	1,04		4,00	1,50	1,30	4,22							

RAMPA"E"(RS005)

SCAVI E BONIFICHE	
SCOTICO	5,67 m
BONIFICA	5,67 m
FOSSO SCAVO	0,72 m ²
RILEVATI	
RILEVATO	7,84 m ²
TERRENO VEGETALE	5,63 m
SOVRASTRUTTURA STRADALE	
STRATO DI USURA	1,00 m
STRATO DI BINDER	1,00 m
STRATO DI BASE	1,00 m
STRATO DI MISTO GRAMULARE	0,86 m ²

SEZIONE N.: 1
 QT. PROGETTO: 37,89
 DIST.PROG.: 0,00
 DIST.SUCC.: 6,32



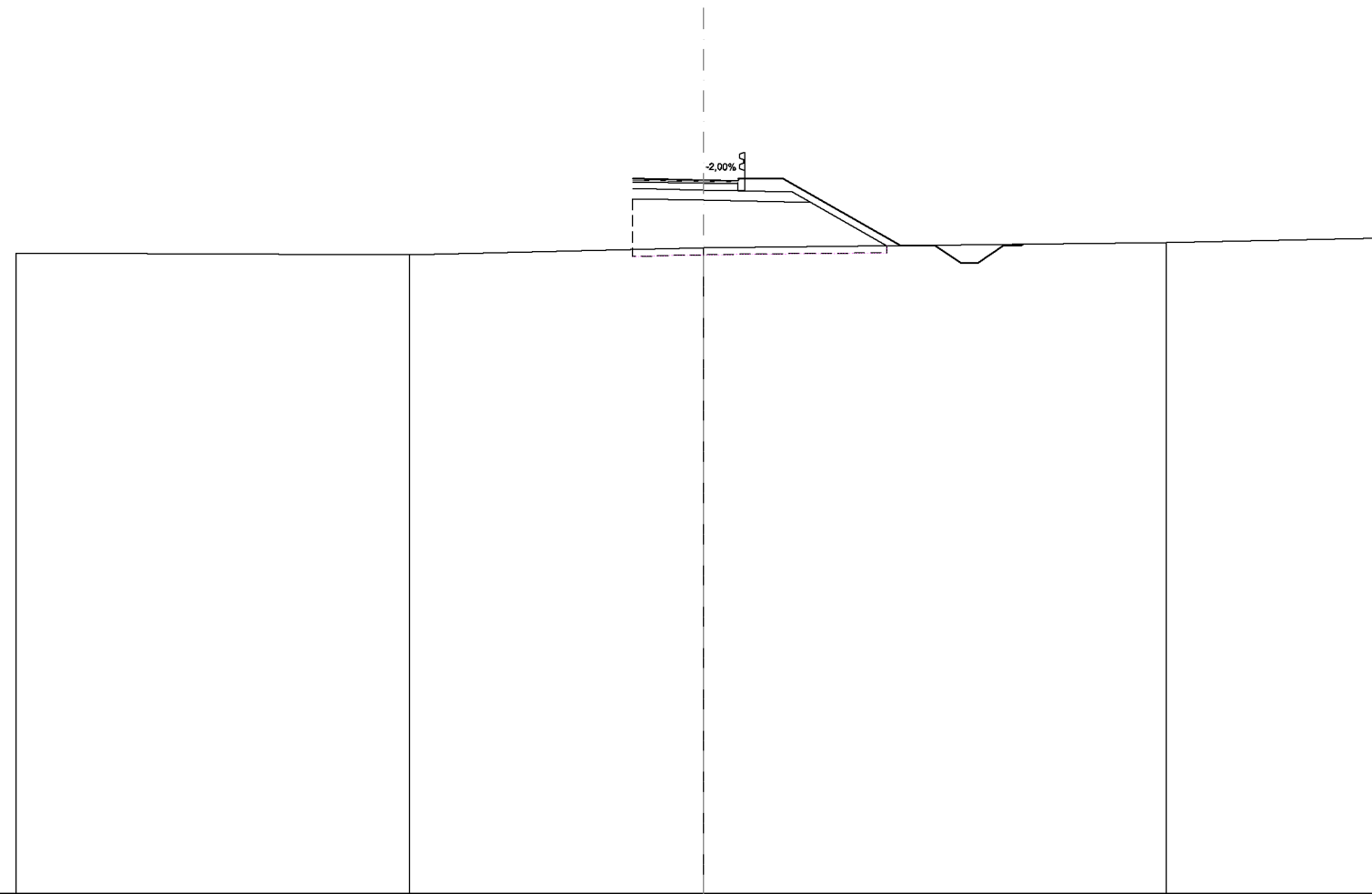
SCALA 1:200

QT.RIF. 17,00

QUOTE TERRENO	-35,48	-35,77	-35,73	-35,73	-35,84	-36,07
DIST.PARZIALI TERRENO	12,84	7,16	1,66	7,33	11,01	
QUOTE PROGETTO			37,89	37,87	37,94	35,79
DIST.PARZIALI PROGETTO			1,00	1,30	3,76	

SCAVI E BONIFICHE	
SCOTICO	7,39 m
BONIFICA	7,39 m
FOSSO SCAVO	0,89 m ²
RILEVATI	
RILEVATO	10,02 m ²
TERRENO VEGETALE	5,25 m
SOVRASTRUTTURA STRADALE	
STRATO DI USURA	3,05 m
STRATO DI BINDER	3,05 m
STRATO DI BASE	3,05 m
STRATO DI MISTO GRAMULARE	1,47 m ²

SEZIONE N.: 2
 QT. PROGETTO: 37,76
 DIST.PROG.: 6,32
 DIST.PREC.: 6,32
 DIST.SUCC.: 6,32



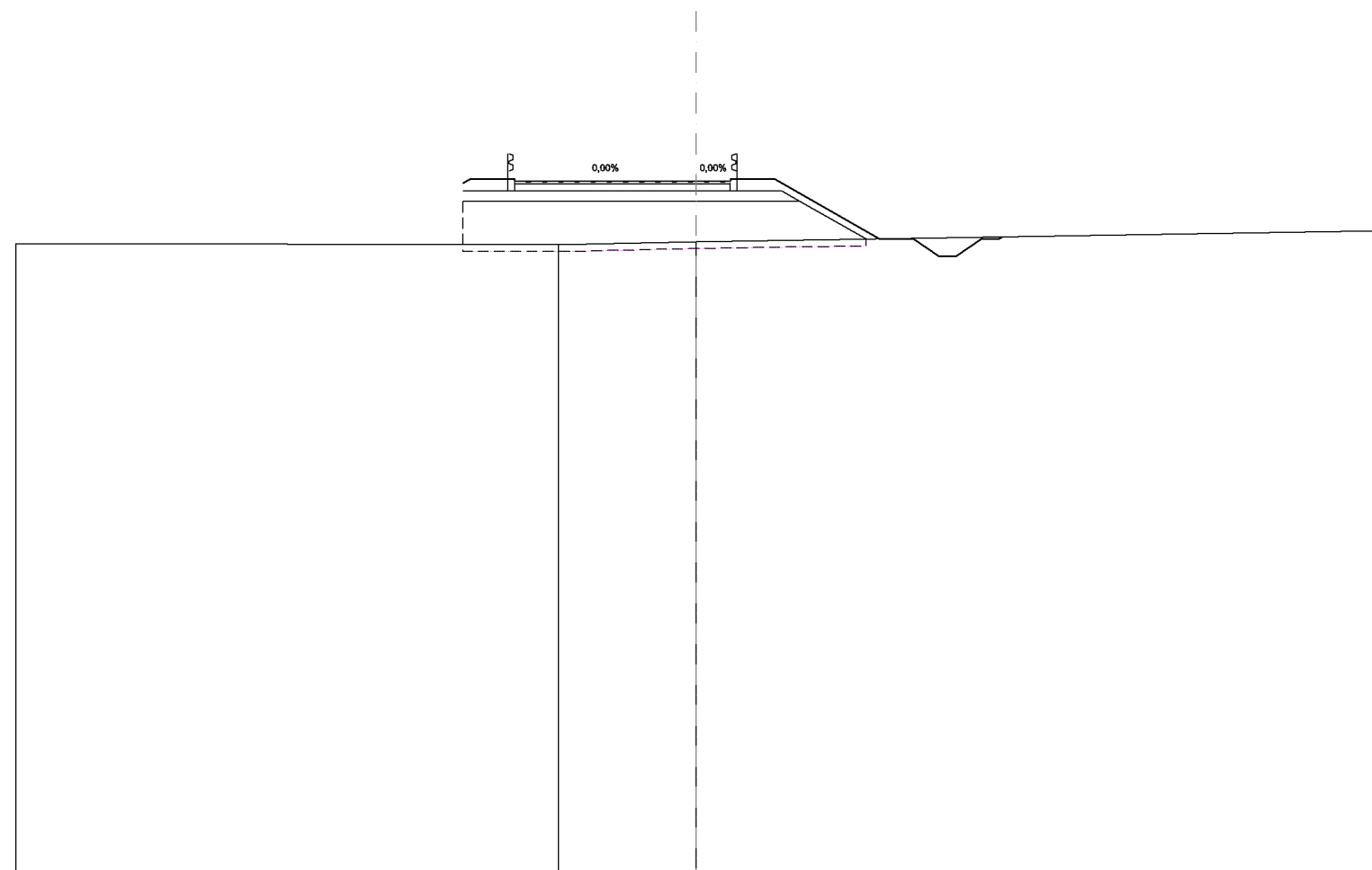
SCALA 1:200

QT.RIF. 17,00

QUOTE TERRENO	35,64	35,59	35,79	35,94	36,07		
DIST.PARZIALI TERRENO	11,45	8,55	13,46	6,54			
QUOTE PROGETTO			37,80	37,76	37,74	37,81	35,85
DIST.PARZIALI PROGETTO			2,05	1,00	1,30	3,43	

SCAVI E BONIFICHE	
SCOTICO	11,86 m
BONIFICA	11,86 m
FOSSO SCAVO	0,72 m ²
RILEVATI	
RILEVATO	15,62 m ²
TERRENO VEGETALE	6,42 m
SOVRASTRUTTURA STRADALE	
STRATO DI USURA	6,33 m
STRATO DI BINDER	6,33 m
STRATO DI BASE	6,33 m
STRATO DI MISTO GRAMULARE	2,89 m ²

SEZIONE N.: 3
 QT. PROGETTO: 37,54
 DIST.PROG.: 12,64
 DIST.PREC.: 6,32
 DIST.SUCC.: 5,28



SCALA 1:200

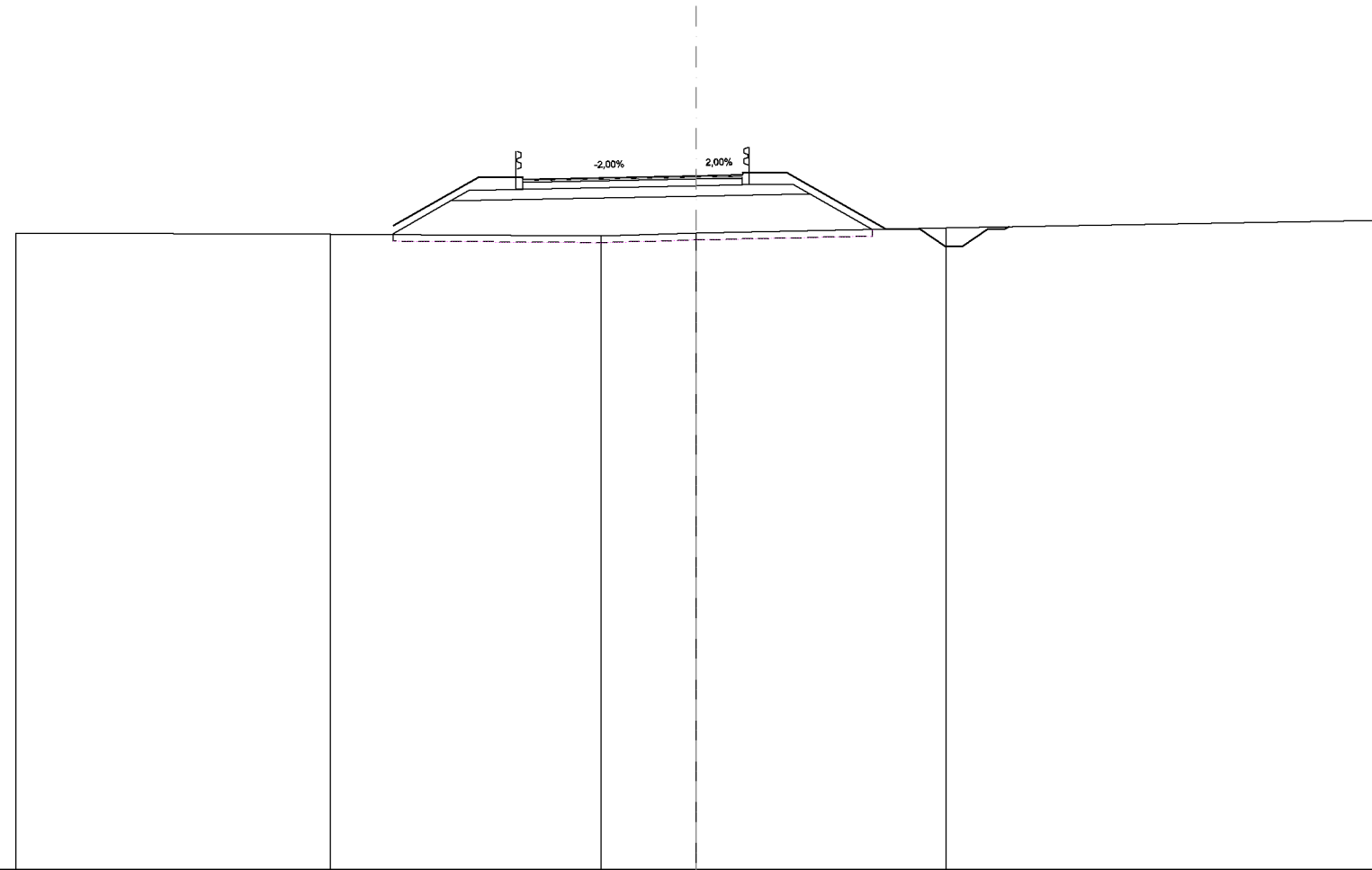
QT.RIF. 17,00

QUOTE TERRENO		35,71		35,67	35,76		36,07
DIST.PARZIALI TERRENO			15,96		4,04		20,00
QUOTE PROGETTO							
DIST.PARZIALI PROGETTO							

	37,48	37,61	37,54	37,61	37,54	37,61	35,84
	1,30	1,00	4,33	1,00	1,30	3,09	

SCAVI E BONIFICHE	
SCOTICO	14,08 m
BONIFICA	14,08 m
FOSSO SCAVO	0,75 m ²
RILEVATI	
RILEVATO	16,10 m ²
TERRENO VEGETALE	8,84 m
SOVRASTRUTTURA STRADALE	
STRATO DI USURA	6,45 m
STRATO DI BINDER	6,45 m
STRATO DI BASE	6,45 m
STRATO DI MISTO GRAMULARE	3,01 m ²

SEZIONE N.: 4
 QT. PROGETTO: 37,40
 DIST.PROG.: 17,92
 DIST.PREC.: 5,28
 DIST.SUCC.: 1,62



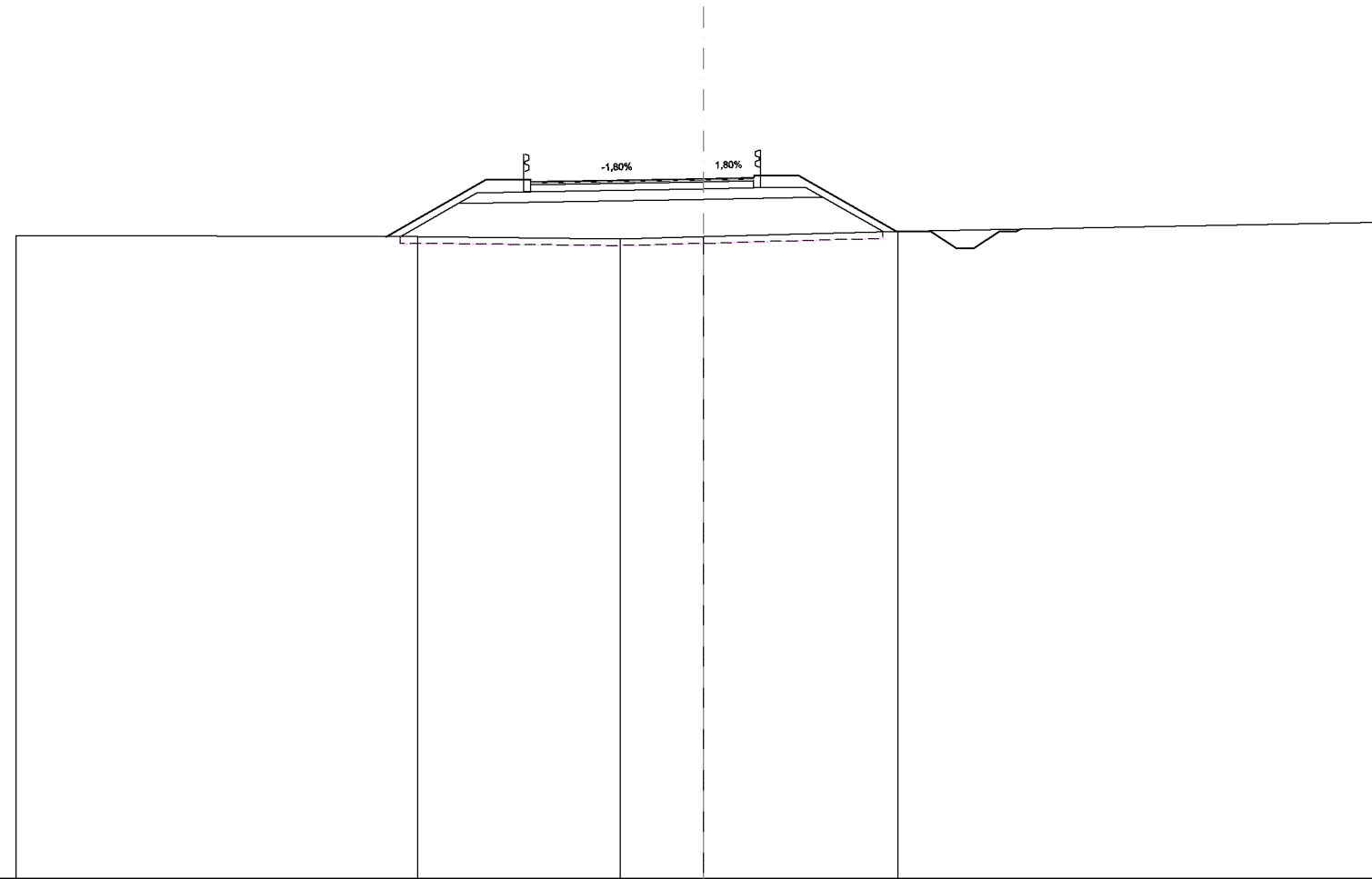
SCALA 1:200

QT.RIF. 17,00

QUOTE TERRENO		35,71		35,69		35,64	35,72		35,87		36,10		
DIST.PARZIALI TERRENO			9,26		7,95		2,79		7,36		12,64		
QUOTE PROGETTO				35,94	37,37	37,30	37,37	37,32	37,40	37,43	37,50	37,50	35,84
DIST.PARZIALI PROGETTO					2,50	1,30	1,00	4,09	1,36	1,30	2,91		

SCAVI E BONIFICHE	
SCOTICO	14,04 m
BONIFICA	14,04 m
FOSSO SCAVO	0,74 m ²
RILEVATI	
RILEVATO	15,85 m ²
TERRENO VEGETALE	9,21 m
SOVRASTRUTTURA STRADALE	
STRATO DI USURA	6,49 m
STRATO DI BINDER	6,49 m
STRATO DI BASE	6,49 m
STRATO DI MISTO GRAMULARE	3,02 m ²

SEZIONE N.: 5
 QT. PROGETTO: 37,37
 DIST.PROG.: 19,54
 DIST.PREC.: 1,62
 DIST.SUCC.: 3,66



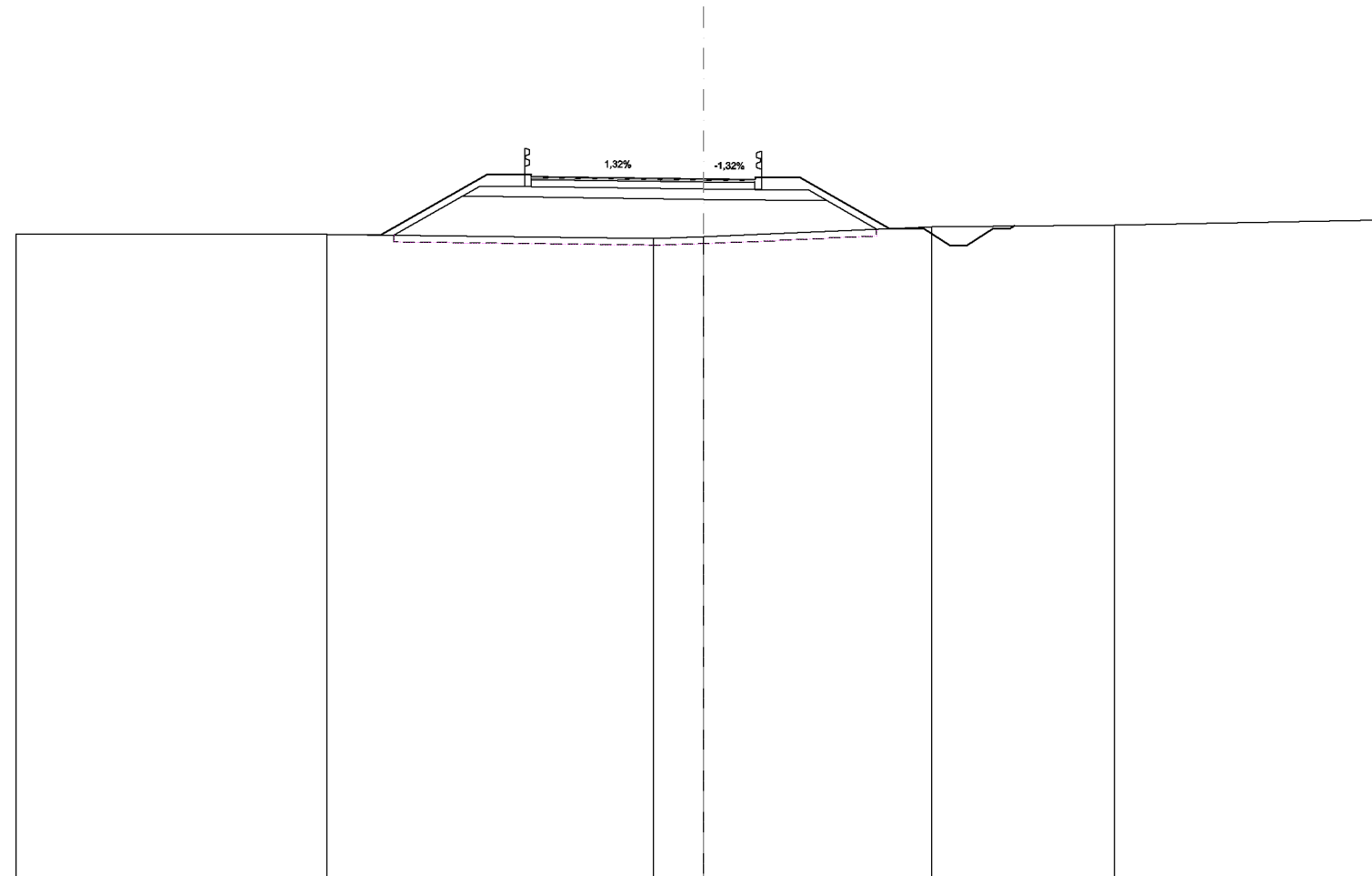
SCALA 1:200

QT.RIF. 17,00

QUOTE TERRENO	35,72	35,69	35,63	35,69	35,85	36,11					
DIST.PARZIALI TERRENO	11,69	5,90	2,41	5,67	14,33						
QUOTE PROGETTO		35,69	37,35	37,28	37,35	37,30	37,37	37,40	37,47	37,47	35,85
DIST.PARZIALI PROGETTO		2,90	1,30	1,00	4,02	1,47	1,30	2,84			

SCAVI E BONIFICHE	
SCOTICO	14,04 m
BONIFICA	14,04 m
FOSSO SCAVO	0,81 m ²
RILEVATI	
RILEVATO	16,26 m ²
TERRENO VEGETALE	9,18 m
SOVRASTRUTTURA STRADALE	
STRATO DI USURA	6,50 m
STRATO DI BINDER	6,50 m
STRATO DI BASE	6,50 m
STRATO DI MISTO GRAMULARE	3,02 m ²

SEZIONE N.: 6
 QT. PROGETTO: 37,32
 DIST.PROG.: 23,20
 DIST.PREC.: 3,66
 DIST.SUCC.: 2,78



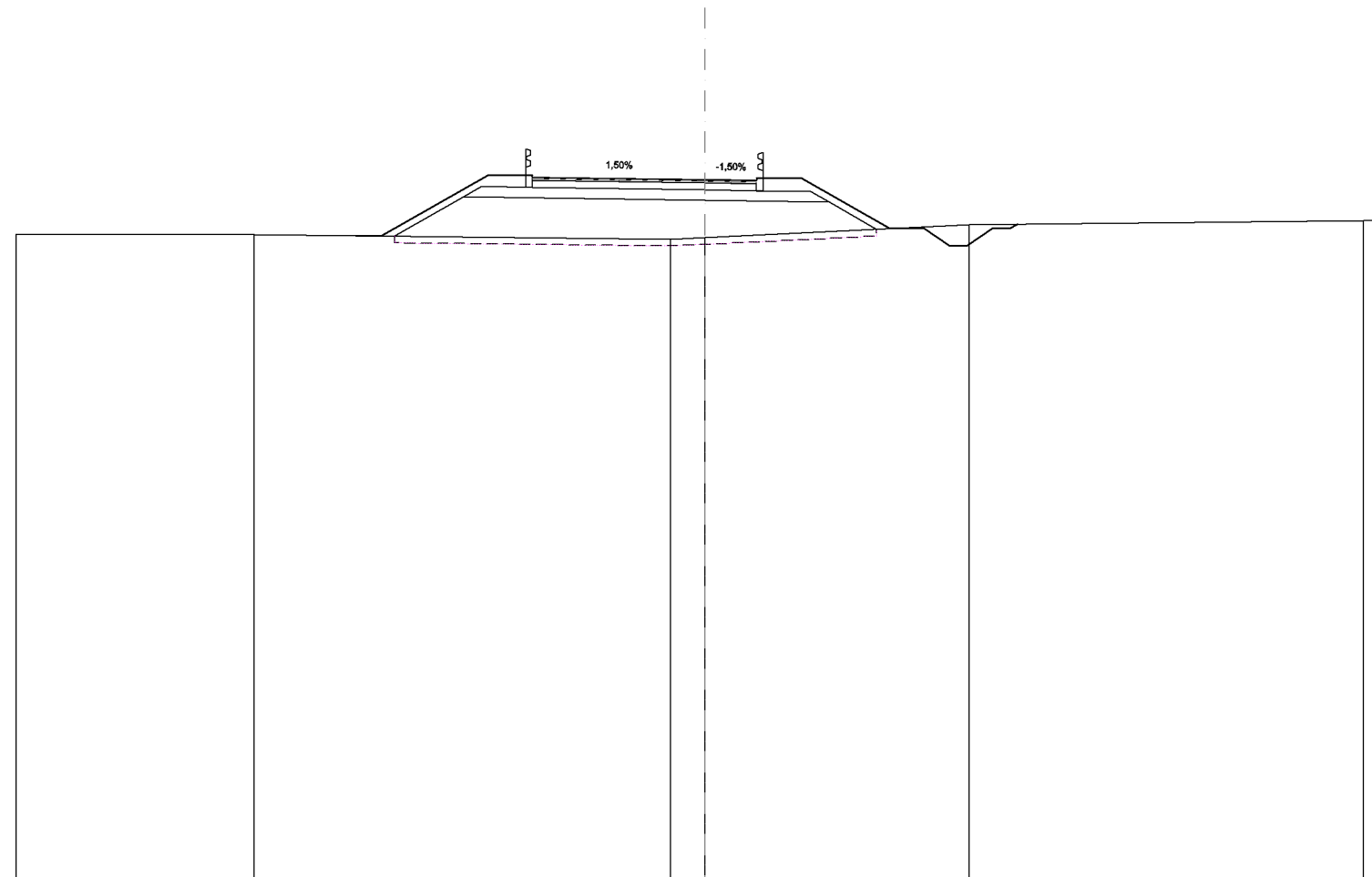
SCALA 1:200

QT.RIF. 17,00

QUOTE TERRENO		35,72		35,70		35,59	35,63		35,93		35,98		36,13		
DIST.PARZIALI TERRENO			9,05		9,50		1,45	6,65		5,31		8,04			
QUOTE PROGETTO				35,69	37,46	37,39	37,46	37,37		37,32	37,30	37,37	37,37		35,88
DIST.PARZIALI PROGETTO					3,10	1,30	1,00		4,00	1,50	1,30	2,61			

SCAVI E BONIFICHE	
SCOTICO	13,99 m
BONIFICA	13,99 m
FOSSO SCAVO	0,91 m ²
RILEVATI	
RILEVATO	16,09 m ²
TERRENO VEGETALE	9,11 m
SOVRASTRUTTURA STRADALE	
STRATO DI USURA	6,50 m
STRATO DI BINDER	6,50 m
STRATO DI BASE	6,50 m
STRATO DI MISTO GRAMULARE	3,02 m ²

SEZIONE N.: 7
 QT. PROGETTO: 37,30
 DIST.PROG.: 25,98
 DIST.PREC.: 2,78
 DIST.SUCC.: 13,20



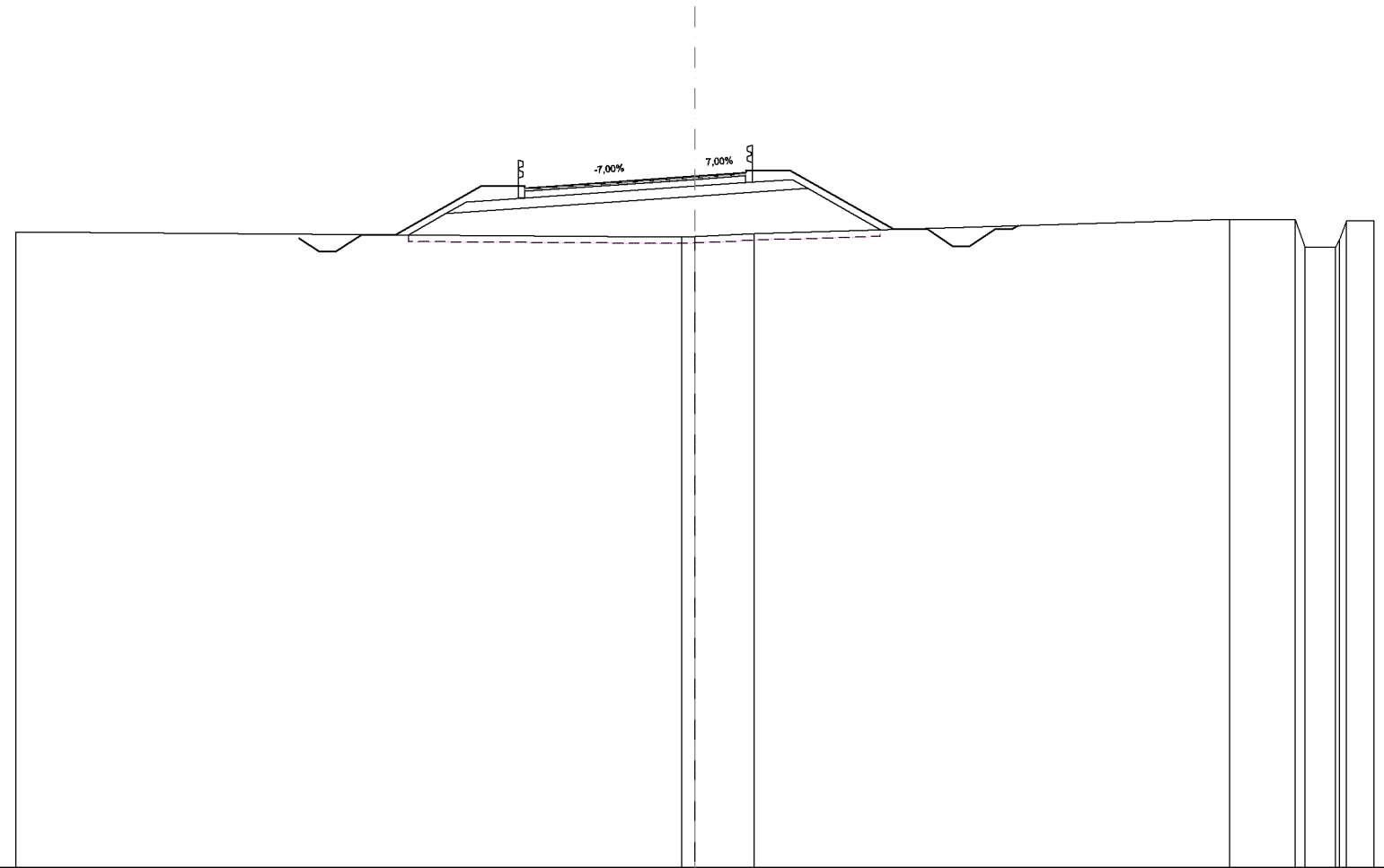
SCALA 1:200

QT.RIF. 17,00

QUOTE TERRENO		35,72		35,71		35,58	35,63		36,00		36,12	36,14
DIST.PARZIALI TERRENO			6,92		12,09		0,99		7,68		11,45	0,88
QUOTE PROGETTO						35,67	37,44	37,37	37,44	37,36		
DIST.PARZIALI PROGETTO						3,10	1,30	1,00	4,00	1,50	1,30	2,56

SCAVI E BONIFICHE	
SCOTICO	13,88 m
BONIFICA	13,88 m
FOSSO SCAVO	1,46 m ²
RILEVATI	
RILEVATO	15,23 m ²
TERRENO VEGETALE	9,01 m
SOVRASTRUTTURA STRADALE	
STRATO DI USURA	6,50 m
STRATO DI BINDER	6,50 m
STRATO DI BASE	6,50 m
STRATO DI MISTO GRAMULARE	3,04 m ²

SEZIONE N.: 8
 QT. PROGETTO: 37,38
 DIST.PROG.: 39,18
 DIST.PREC.: 13,20
 DIST.SUCC.: 10,82



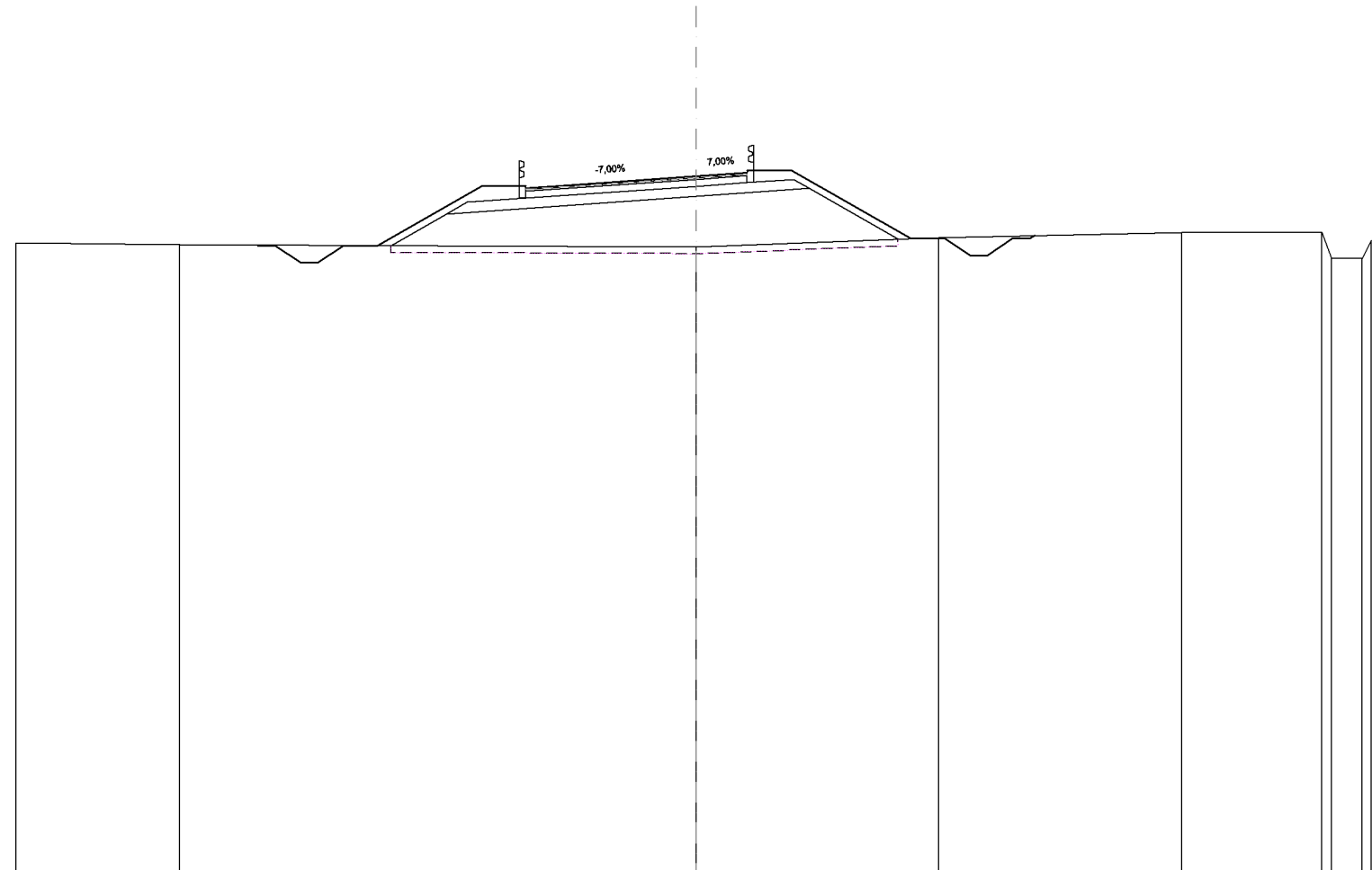
SCALA 1:200

QT.RIF. 17,00

QUOTE TERRENO		35,74					35,59 35,61	35,70				36,11	36,10 35,29 35,29 35,52 36,07 36,08
DIST.PARZIALI TERRENO			19,62				1,76		14,00			1,92	0,88 0,81
QUOTE PROGETTO			35,66	37,10	37,03 37,10 37,10		37,38	37,48 37,55	37,55		35,82		
DIST.PARZIALI PROGETTO				2,52	1,30	1,00	4,00	1,50	1,30	3,04			

SCAVI E BONIFICHE	
SCOTICO	14,91 m
BONIFICA	14,91 m
FOSSO SCAVO	1,45 m ²
RILEVATI	
RILEVATO	19,83 m ²
TERRENO VEGETALE	10,18 m
SOVRASTRUTTURA STRADALE	
STRATO DI USURA	6,50 m
STRATO DI BINDER	6,50 m
STRATO DI BASE	6,50 m
STRATO DI MISTO GRAMULARE	3,04 m ²

SEZIONE N.: 9
 QT. PROGETTO: 37,68
 DIST.PROG.: 50,00
 DIST.PREC.: 10,82
 DIST.SUCC.: 2,39



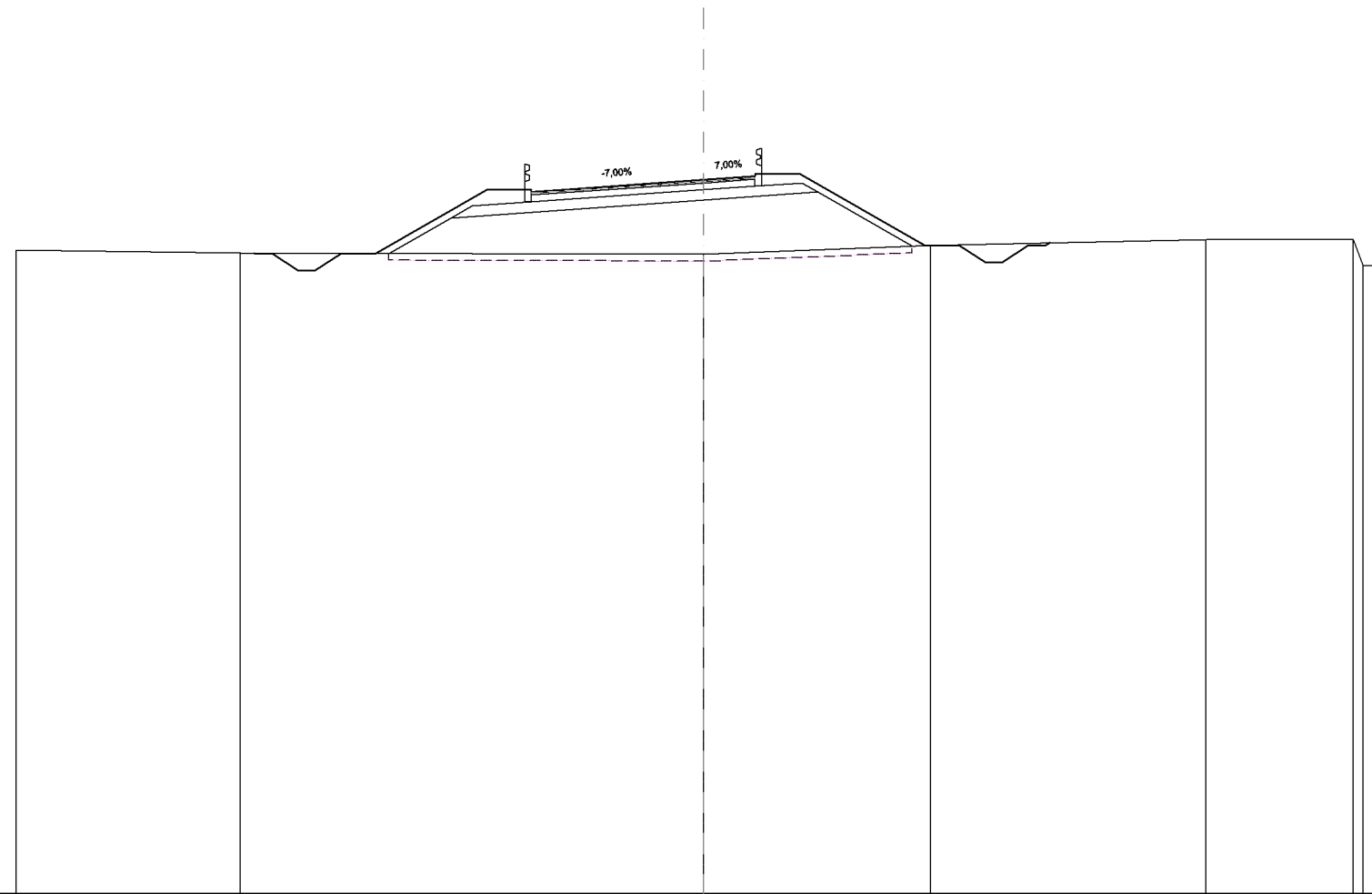
SCALA 1:200

QT.RIF. 17,00

QUOTE TERRENO		35,72	35,67		35,61	35,88	36,03	36,05	35,27	35,78	35,79	
DIST.PARZIALI TERRENO		4,81		15,19		7,14	7,14	4,12	0,90			
QUOTE PROGETTO				35,64	37,40	37,33	37,40	37,68	37,79	37,86	37,86	35,85
DIST.PARZIALI PROGETTO				3,08	1,30	1,00	4,00	1,50	1,30	3,51		

SCAVI E BONIFICHE	
SCOTICO	15,22 m
BONIFICA	15,22 m
FOSSO SCAVO	1,41 m ²
RILEVATI	
RILEVATO	21,27 m ²
TERRENO VEGETALE	10,54 m
SOVRASTRUTTURA STRADALE	
STRATO DI USURA	6,50 m
STRATO DI BINDER	6,50 m
STRATO DI BASE	6,50 m
STRATO DI MISTO GRAMULARE	3,04 m ²

SEZIONE N.: 10
 QT. PROGETTO: 37,77
 DIST.PROG.: 52,39
 DIST.PREC.: 2,39
 DIST.SUCC.: 22,61



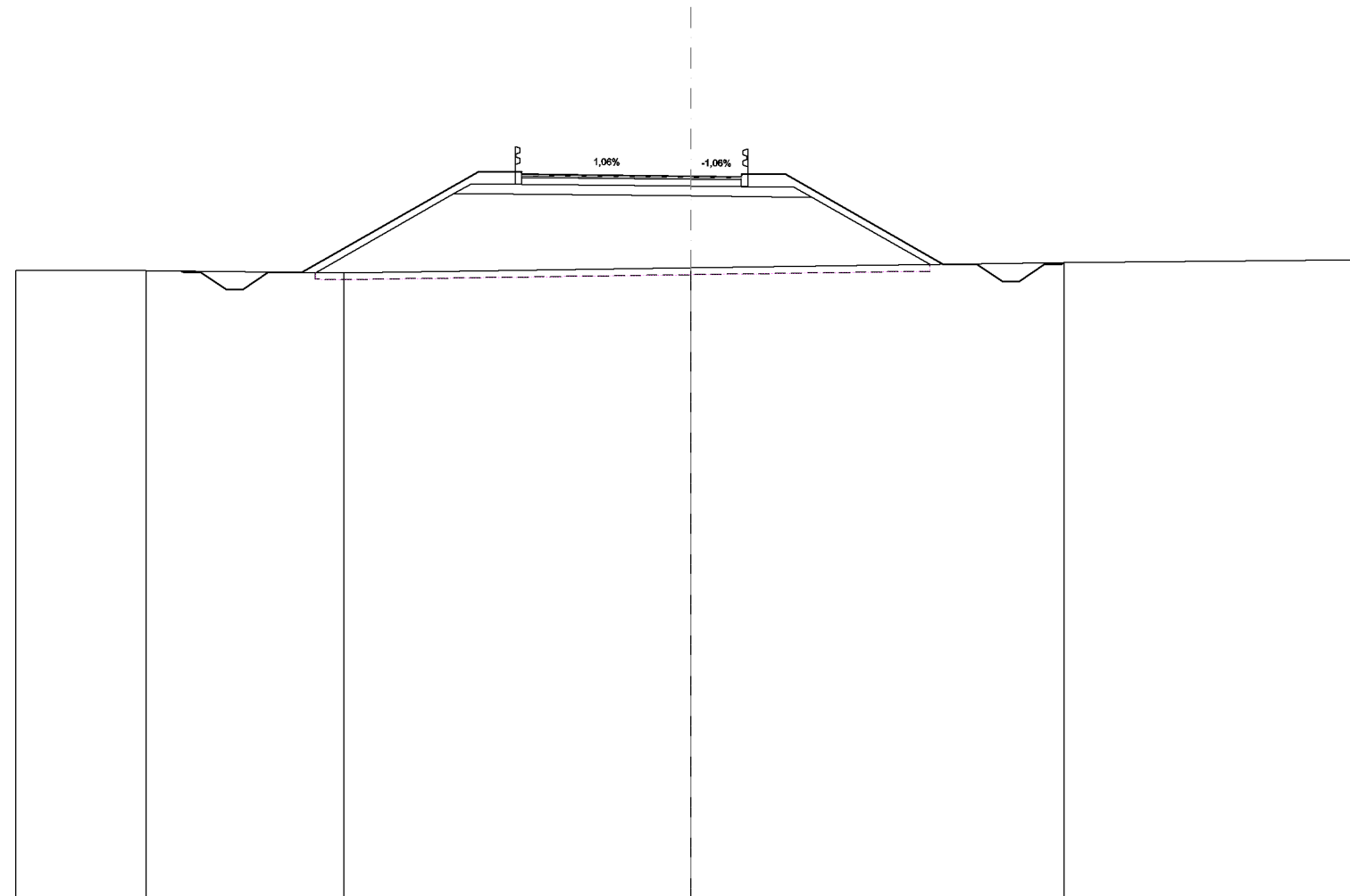
SCALA 1:200

QT.RIF. 17,00

QUOTE TERRENO		35,72		35,64				35,60		35,87		36,03		36,03	35,26	35,26			
DIST.PARZIALI TERRENO			6,52			13,48			6,61		8,01		4,29		0,82				
QUOTE PROGETTO							35,63		37,49				37,77		37,87	37,94	37,94		35,86
DIST.PARZIALI PROGETTO								3,25		1,30			4,00		1,50	1,30		3,65	

SCAVI E BONIFICHE	
SCOTICO	18,21 m
BONIFICA	18,21 m
FOSSO SCAVO	1,42 m ²
RILEVATI	
RILEVATO	35,08 m ²
TERRENO VEGETALE	14,00 m
SOVRASTRUTTURA STRADALE	
STRATO DI USURA	6,50 m
STRATO DI BINDER	6,50 m
STRATO DI BASE	6,50 m
STRATO DI MISTO GRAMULARE	3,02 m ²

SEZIONE N.: 11
 QT. PROGETTO: 38,44
 DIST.PROG.: 75,00
 DIST.PREC.: 22,61
 DIST.SUCC.: 4,05



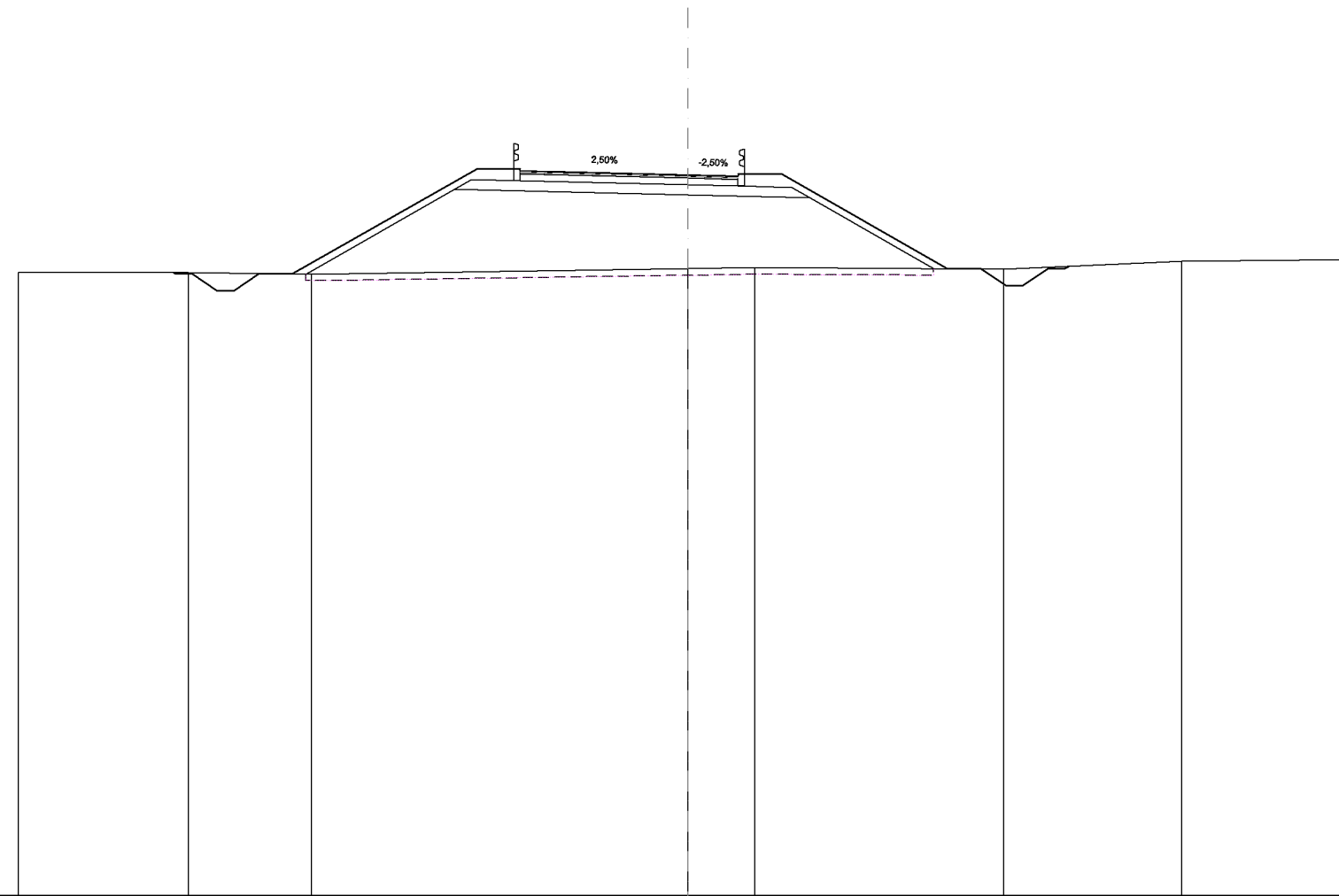
SCALA 1:200

QT.RIF. 17,00

QUOTE TERRENO		35,63	35,64	35,57		35,72		35,87		35,97	
DIST.PARZIALI TERRENO		3,87	5,85		10,28		11,06		8,94		
QUOTE PROGETTO				35,58		38,56	38,49	38,56	38,48		35,82
DIST.PARZIALI PROGETTO				5,22		1,30	1,00	4,00	1,50	1,30	4,68

SCAVI E BONIFICHE	
SCOTICO	18,76 m
BONIFICA	18,76 m
FOSSO SCAVO	1,38 m ²
FOSSO RILEVATO	0,00 m ²
RILEVATI	
RILEVATO	37,26 m ²
TERRENO VEGETALE	14,64 m
SOVRASTRUTTURA STRADALE	
STRATO DI USURA	6,50 m
STRATO DI BINDER	6,50 m
STRATO DI BASE	6,50 m
STRATO DI MISTO GRAMULARE	3,03 m ²

SEZIONE N.: 12
 QT. PROGETTO: 38,53
 DIST.PROG.: 79,05
 DIST.PREC.: 4,05
 DIST.SUCC.: 0,81



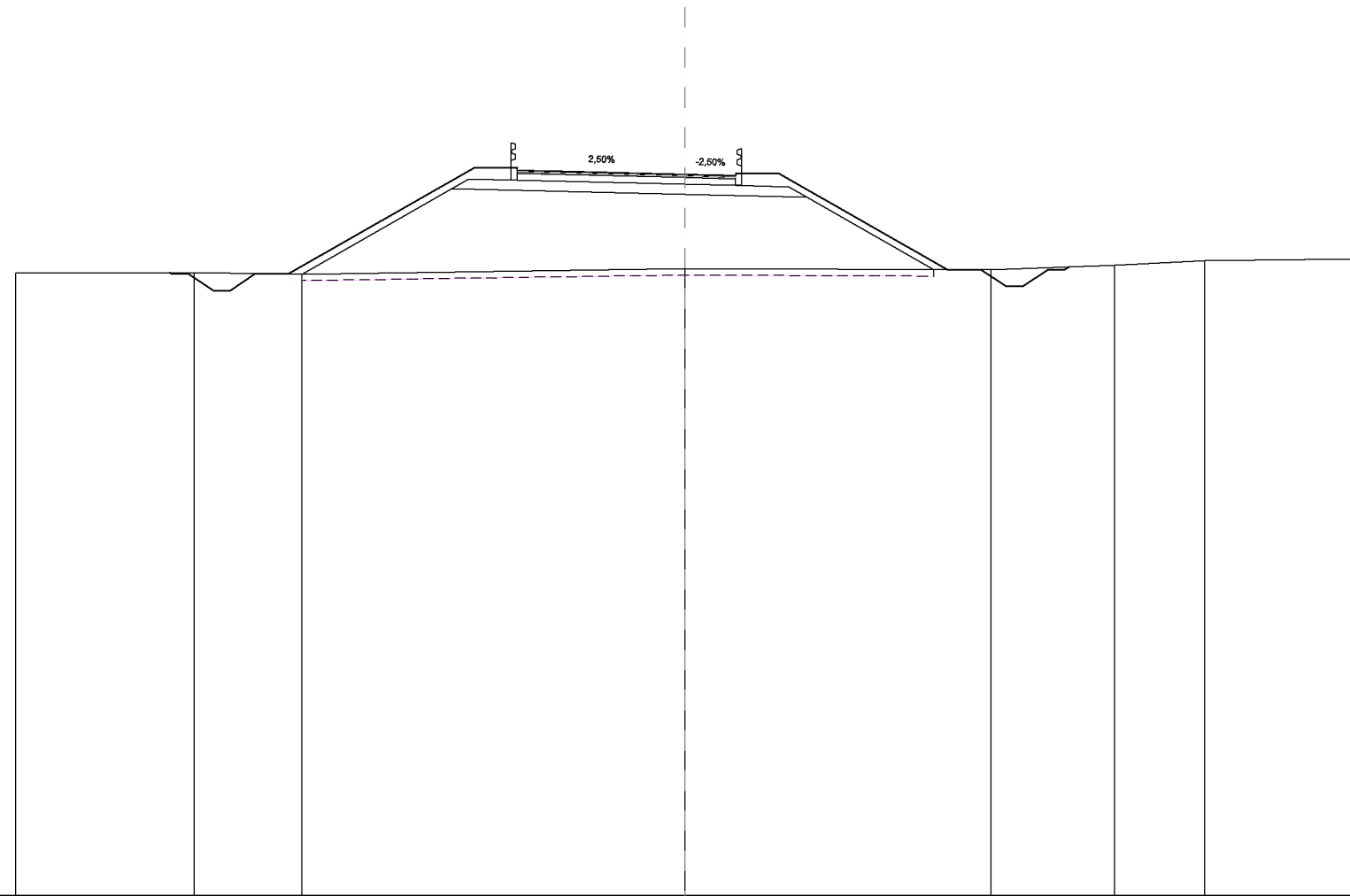
SCALA 1:200

QT.RIF. 17,00

QUOTE TERRENO		35,61	35,62	35,58		35,74	35,77		35,73	35,96	36,02	
DIST.PARZIALI TERRENO		5,08	3,67		11,24	2,01		7,43		5,31	5,25	
QUOTE PROGETTO				35,58		38,73	38,66	38,73	38,63		35,58	
DIST.PARZIALI PROGETTO				5,51		1,30	1,00	4,00		1,50	1,30	4,95

SCAVI E BONIFICHE	
SCOTICO	18,88 m
BONIFICA	18,88 m
FOSSO SCAVO	1,40 m ²
FOSSO RILEVATO	0,00 m ²
RILEVATI	
RILEVATO	37,78 m ²
TERRENO VEGETALE	14,78 m
SOVRASTRUTTURA STRADALE	
STRATO DI USURA	6,50 m
STRATO DI BINDER	6,50 m
STRATO DI BASE	6,50 m
STRATO DI MISTO GRAMULARE	3,03 m ²

SEZIONE N.: 13
 QT. PROGETTO: 38,55
 DIST.PROG.: 79,86
 DIST.PREC.: 0,81
 DIST.SUCC.: 20,14



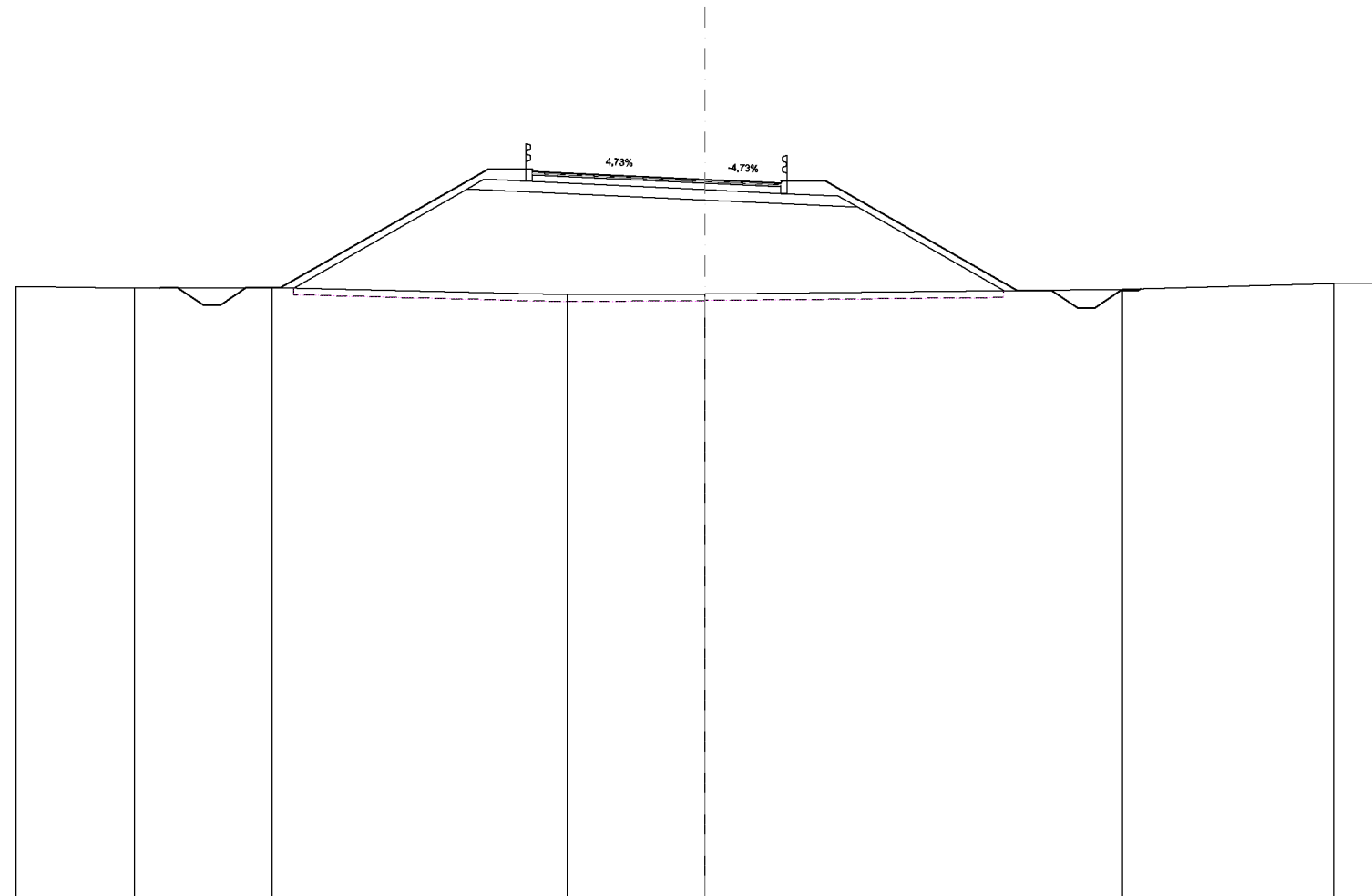
SCALA 1:200

QT.RIF. 17,00

QUOTE TERRENO	35,61	35,62	35,58	35,74	35,70	35,84	35,98	36,03				
DIST.PARZIALI TERRENO	5,33	3,23	11,44	9,14	3,69	2,69	4,47					
QUOTE PROGETTO			35,58	38,75	38,68	38,75	38,65	38,55	38,51	38,58	38,58	35,71
DIST.PARZIALI PROGETTO			5,54	1,30	1,00	4,00	1,50	1,30	5,04			

SCAVI E BONIFICHE	
SCOTICO	20,60 m
BONIFICA	20,60 m
FOSSO SCAVO	1,32 m ²
FOSSO RILEVATO	0,00 m ²
RILEVATI	
RILEVATO	48,31 m ²
TERRENO VEGETALE	15,94 m
SOVRASTRUTTURA STRADALE	
STRATO DI USURA	7,20 m
STRATO DI BINDER	7,20 m
STRATO DI BASE	7,20 m
STRATO DI MISTO GRANULARE	3,24 m ²

SEZIONE N.: 14
 QT. PROGETTO: 38,89
 DIST.PROG.: 100,00
 DIST.PREC.: 20,14
 DIST.SUCC.: 15,80



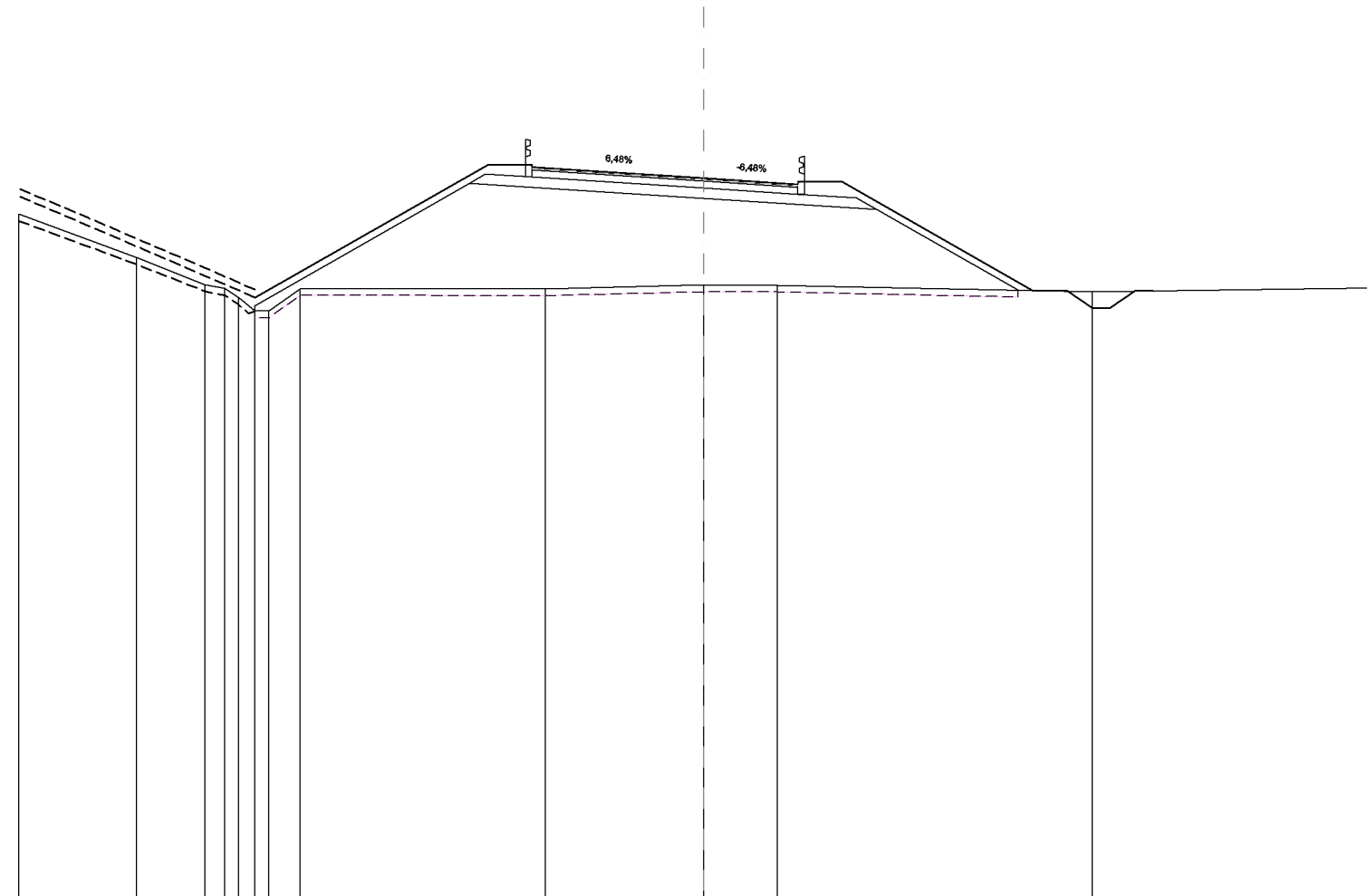
SCALA 1:200

QT.RIF. 18,00

QUOTE TERRENO		35,79	35,75	35,76		35,55	35,58		35,70	35,87	35,89					
DIST.PARZIALI TERRENO		3,44	3,99		8,57		3,99		12,13		6,12	1,75				
QUOTE PROGETTO				35,76		39,19	39,12	39,19	39,08		38,89	38,78	38,85	38,85		35,67
DIST.PARZIALI PROGETTO					6,02	1,30	1,00		4,00	2,20	1,30		5,57			

SCAVI E BONIFICHE	
SCOTICO	22,29 m
BONIFICA	22,29 m
FOSSO SCAVO	0,57 m ²
FOSSO RILEVATO	0,02 m ²
RILEVATI	
RILEVATO	49,20 m ²
TERRENO VEGETALE	16,84 m
SOVRASTRUTTURA STRADALE	
STRATO DI USURA	7,74 m
STRATO DI BINDER	7,74 m
STRATO DI BASE	7,74 m
STRATO DI MISTO GRAMULARE	3,41 m ²

SEZIONE N.: 15
 QT. PROGETTO: 39,01
 DIST.PROG.: 115,80
 DIST.PREC.: 15,80
 DIST.SUCC.: 4,68



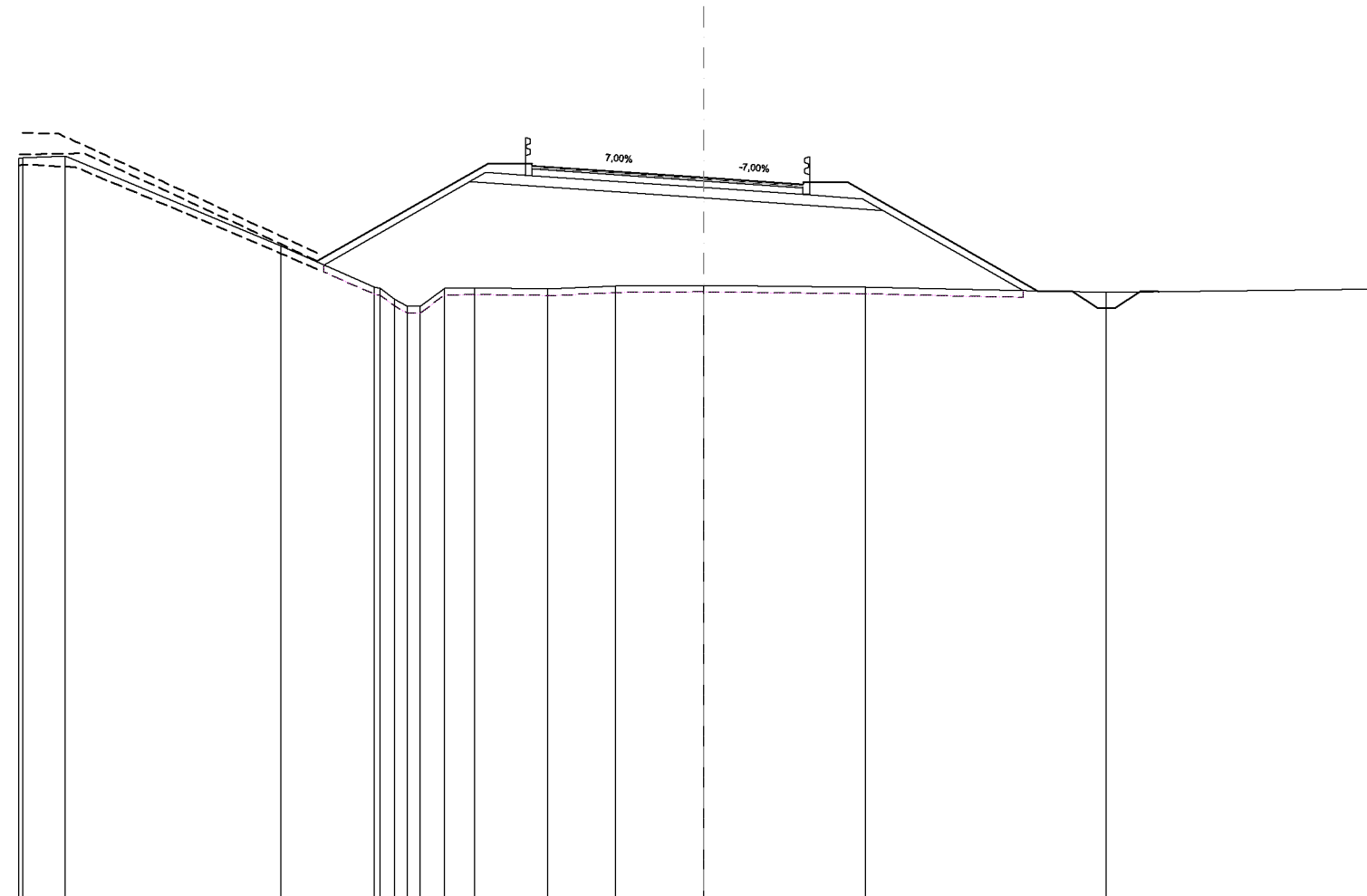
SCALA 1:200

QT.RIF. 18,00

QUOTE TERRENO		37,96	36,69	35,90	35,78	35,51	35,12	35,13	35,78		35,78	35,89	35,88		35,69		35,81					
DIST.PARZIALI TERRENO		3,44	2,00	0,89			0,92		7,17		4,61	2,15		9,20		8,65						
QUOTE PROGETTO						35,51				39,40	39,33	39,40	39,27		39,01		38,83	38,90	38,90		35,72	
DIST.PARZIALI PROGETTO									6,81		1,30	1,00		4,00		2,74		1,30		5,56		

SCAVI E BONIFICHE	
SCOTICO	20,43 m
BONIFICA	20,43 m
FOSSO SCAVO	0,55 m ²
FOSSO RILEVATO	0,03 m ²
RILEVATI	
RILEVATO	48,78 m ²
TERRENO VEGETALE	14,75 m
SOVRASTRUTTURA STRADALE	
STRATO DI USURA	7,90 m
STRATO DI BINDER	7,90 m
STRATO DI BASE	7,90 m
STRATO DI MISTO GRANULARE	3,46 m ²

SEZIONE N.: 16
 QT. PROGETTO: 39,02
 DIST.PROG.: 120,48
 DIST.PREC.: 4,68
 DIST.SUCC.: 4,41



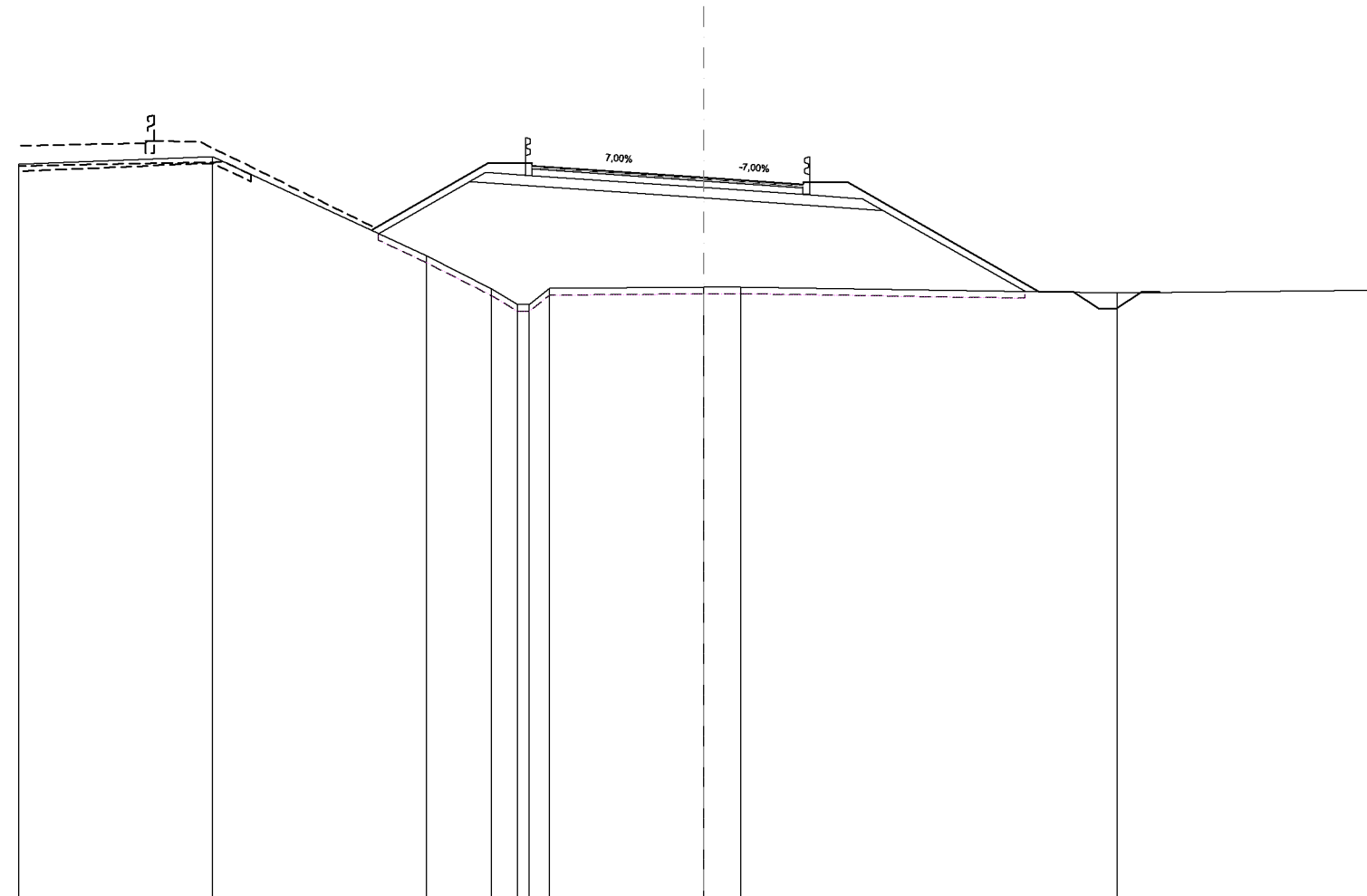
SCALA 1:200

QT.RIF. 18,00

QUOTE TERRENO		39,58	39,61	39,65		37,02		35,82	35,78	35,78	35,48	35,26	35,27	35,79	35,81		36,78	35,86	35,88		35,83		35,67		35,77
DIST.PARZIALI TERRENO		1,23		6,30		2,72					0,70	0,88		2,14	1,98		2,57		4,73		7,03		8,24		
QUOTE PROGETTO						36,59				39,44	39,37	39,44	39,30					39,02			38,82	38,89	38,89		35,71
DIST.PARZIALI PROGETTO								5,00		1,30	1,00			4,00				2,90			1,30		5,56		

SCAVI E BONIFICHE	
SCOTICO	18,87 m
BONIFICA	18,87 m
FOSSO SCAVO	0,57 m ²
FOSSO RILEVATO	0,02 m ²
RILEVATI	
RILEVATO	45,00 m ²
TERRENO VEGETALE	12,95 m
SOVRASTRUTTURA STRADALE	
STRATO DI USURA	7,90 m
STRATO DI BINDER	7,90 m
STRATO DI BASE	7,90 m
STRATO DI MISTO GRAMULARE	3,46 m ²

SEZIONE N.: 17
 QT. PROGETTO: 39,02
 DIST.PROG.: 124,89
 DIST.PREC.: 4,41
 DIST.SUCC.: 15,03



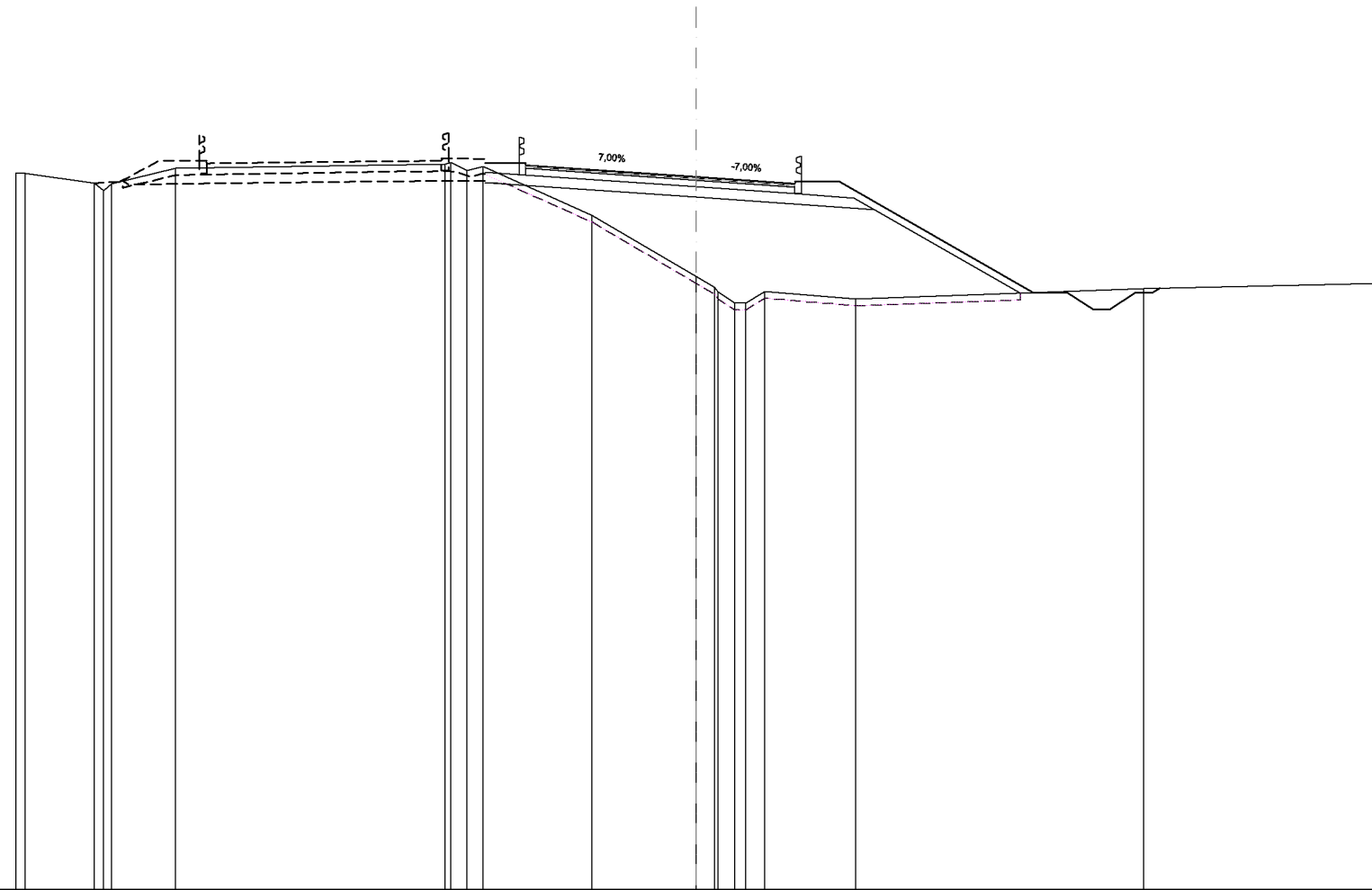
SCALA 1:200

QT.RIF. 18,00

QUOTE TERRENO		39,41	39,64	36,74	35,77	35,32	35,79	35,82	35,83	35,66	35,74
DIST.PARZIALI TERRENO		5,66	6,25	1,90	0,75	0,59	4,50	1,09	10,98	7,93	
QUOTE PROGETTO				37,51	39,44	39,37	39,44	39,02	38,82	38,89	35,69
DIST.PARZIALI PROGETTO				3,39	1,30	1,00	4,00	2,90	1,30	5,59	

SCAVI E BONIFICHE	
STERRO	0,26 m ²
SCOTICO	15,11 m
BONIFICA	15,11 m
FOSSO SCAVO	0,86 m ²
IMPRONTA CARREGGIATA IN STERRO	0,63 m
RILEVATI	
RILEVATO	28,14 m ²
TERRENO VEGETALE	9,09 m
SOVRASTRUTTURA STRADALE	
STRATO DI USURA	7,90 m
STRATO DI BINDER	7,90 m
STRATO DI BASE	7,90 m
STRATO DI MISTO GRAMULARE	3,34 m ²

SEZIONE N.: 18
 QT. PROGETTO: 38,95
 DIST.PROG.: 139,91
 DIST.PREC.: 15,03
 DIST.SUCC.: 10,09



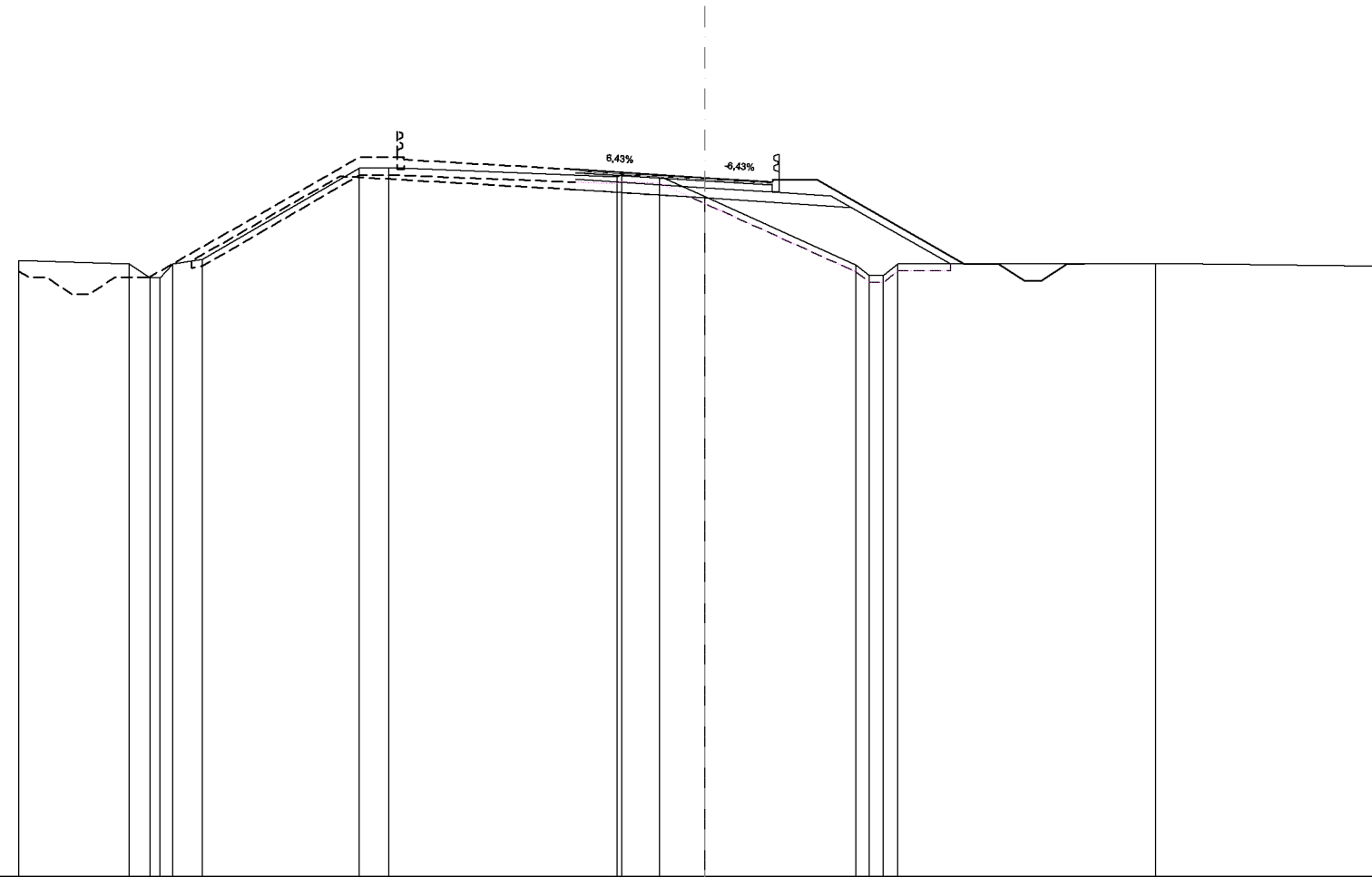
SCALA 1:200

QT.RIF. 18,00

QUOTE TERRENO		39,08	39,06	38,78	38,55	38,76	39,21		39,33	39,38	39,15	39,26	37,83	36,03	35,70	35,57	35,25	35,25	35,59	35,37		35,67		35,83
DIST.PARZIALI TERRENO			2,04	1,87			7,93				3,20		3,06	0,55	0,50	0,57		2,67		8,46		6,84		
QUOTE PROGETTO									39,37	39,30	39,37	39,23		38,95				38,75	38,62	38,82		35,56		
DIST.PARZIALI PROGETTO									1,21	1,00			4,00		2,90			1,30		5,71				

SCAVI E BONIFICHE	
STERRO	1,57 m ²
SCOTICO	7,58 m
BONIFICA	7,58 m
FOSSO SCAVO	0,64 m ²
IMPRONTA CARREGGIATA IN STERRO	3,35 m
RILEVATI	
RILEVATO	7,51 m ²
TERRENO VEGETALE	6,25 m
SOVRASTRUTTURA STRADALE	
STRATO DI USURA	5,73 m
STRATO DI BINDER	5,73 m
STRATO DI BASE	5,73 m
STRATO DI MISTO GRAMULARE	2,33 m ²

SEZIONE N.: 21
 QT. PROGETTO: 38,39
 DIST.PROG.: 175,00
 DIST.PREC.: 15,65
 DIST.SUCC.: 8,03



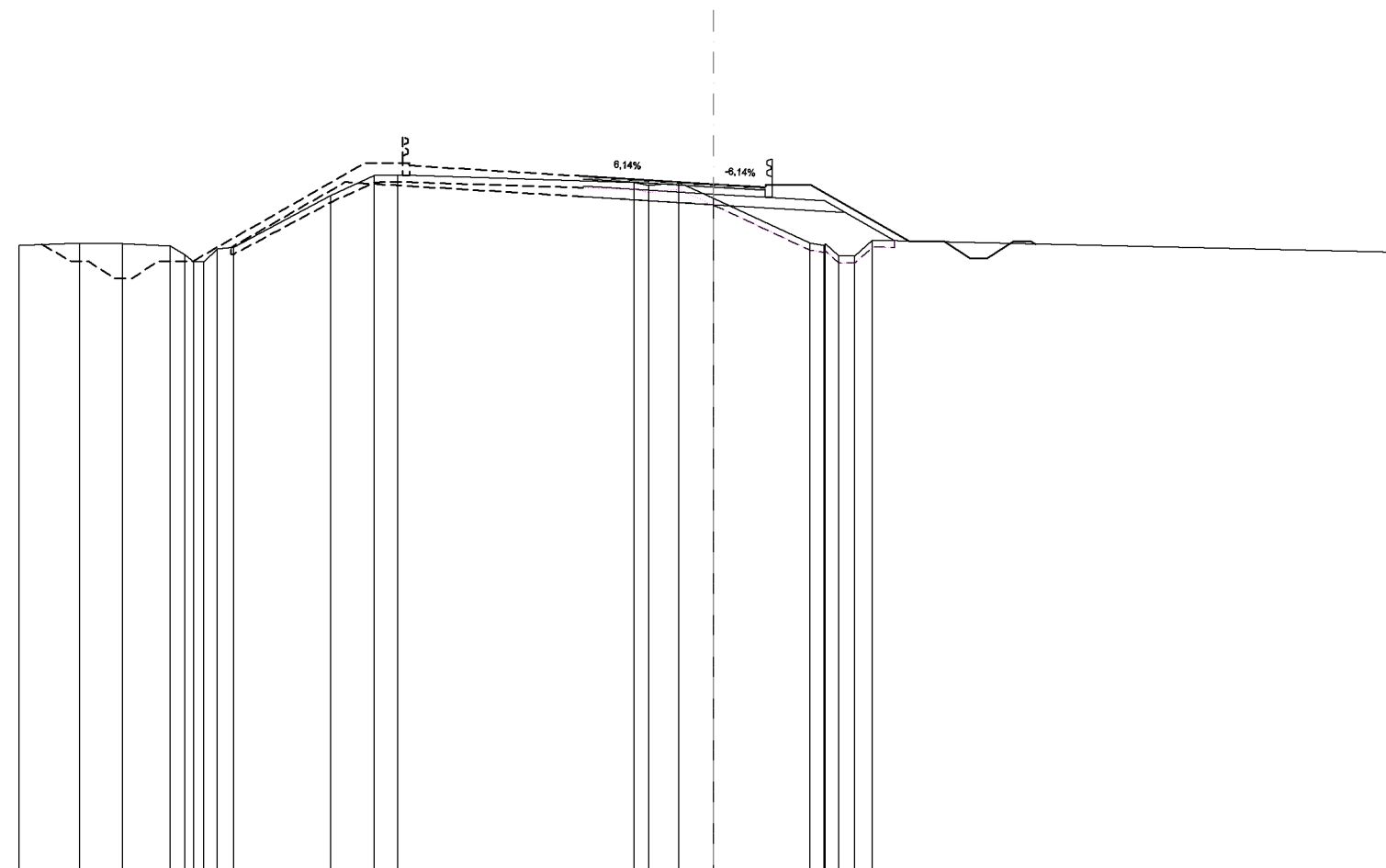
SCALA 1:200

QT.RIF. 18,00

QUOTE TERRENO	35,97	35,87	35,48	35,48	35,87	36,02	38,66	38,68	38,42	38,46	38,43	37,84	35,85	35,53	35,54	35,88	35,89	35,81
DIST.PARZIALI TERRENO	3,23	0,60	0,86	0,86	4,56	0,88	6,65	1,10	1,32	4,41	7,51	6,86						
QUOTE PROGETTO									38,63	38,39	38,26	38,33	38,33			35,88		
DIST.PARZIALI PROGETTO									3,77	1,97	1,30	4,30						

SCAVI E BONIFICHE	
STERRO	1,76 m ²
SCOTICO	5,26 m
BONIFICA	5,26 m
FOSSO SCAVO	0,54 m ²
FOSSO RILEVATO	0,06 m ²
IMPRONTA CARREGGIATA IN STERRO	3,70 m
RILEVATI	
RILEVATO	3,97 m ²
TERRENO VEGETALE	4,57 m
SOVRASTRUTTURA STRADALE	
STRATO DI USURA	5,25 m
STRATO DI BINDER	5,25 m
STRATO DI BASE	5,25 m
STRATO DI MISTO GRAMULARE	2,18 m ²

SEZIONE N.: 23
 QT. PROGETTO: 37,74
 DIST.PROG.: 200,00
 DIST.PREC.: 16,97
 DIST.SUCC.: 8,82



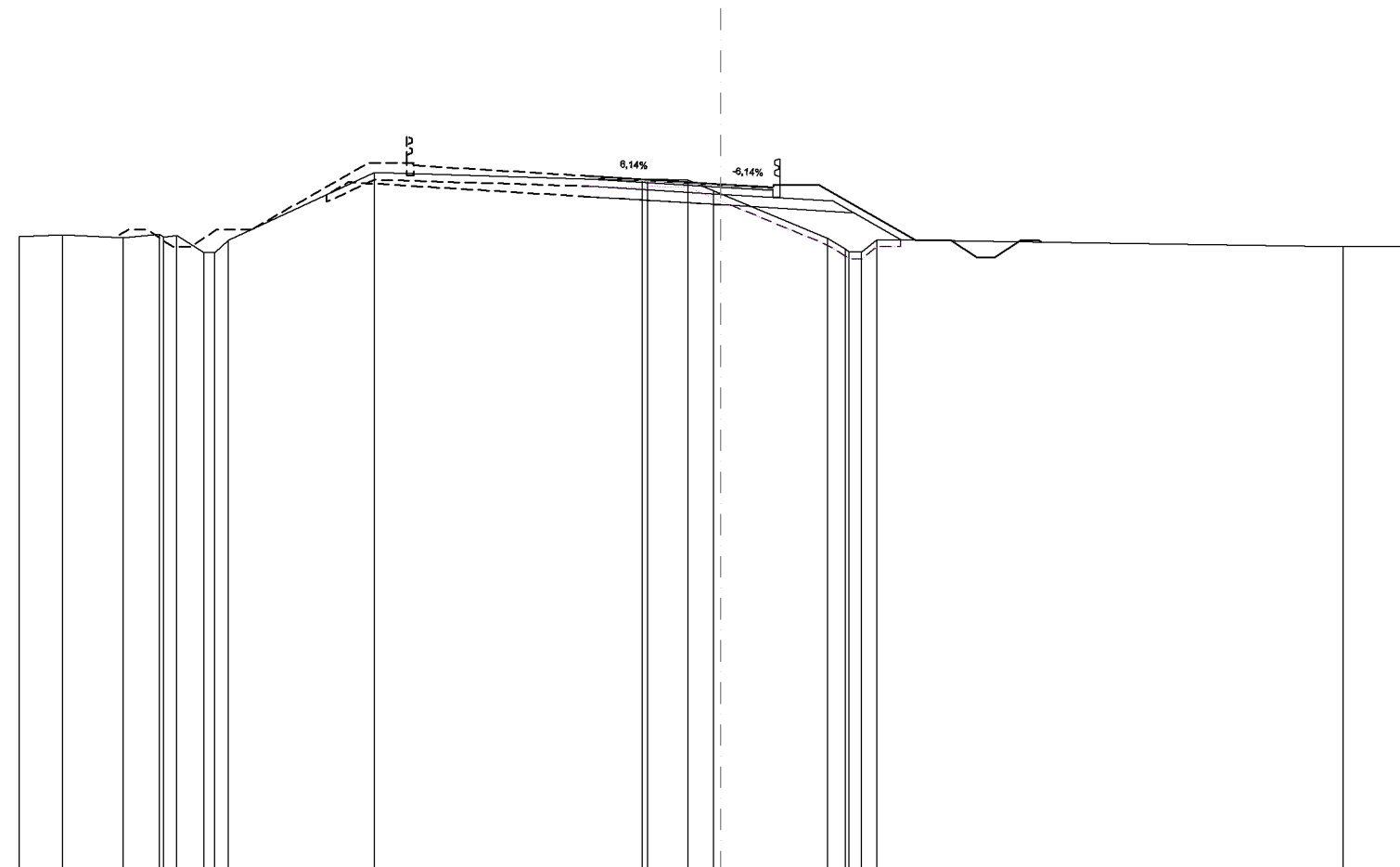
SCALA 1:200

QT.RIF. 18,00

QUOTE TERRENO	35,99	36,04	36,03	35,95	35,71	35,50	35,88	35,93	37,42	37,99	38,01	37,80	37,70	37,80	37,34	36,05	35,98	36,02	35,68	35,68	36,13	35,77
DIST.PARZIALI TERRENO	1,74	1,25	1,37				2,79		1,26	0,67	6,80	0,87	0,99	2,78				0,51			15,42	
QUOTE PROGETTO												37,97			37,74	37,65	37,72	37,72			36,10	
DIST.PARZIALI PROGETTO												3,75		1,50	1,30	2,84						

SCAVI E BONIFICHE	
STERRO	2,18 m ²
SCOTICO	4,84 m
BONIFICA	4,84 m
FOSSO SCAVO	0,57 m ²
FOSSO RILEVATO	0,04 m ²
IMPRONTA CARREGGIATA IN STERRO	4,06 m
RILEVATI	
RILEVATO	3,13 m ²
TERRENO VEGETALE	4,48 m
SOVRASTRUTTURA STRADALE	
STRATO DI USURA	5,25 m
STRATO DI BINDER	5,25 m
STRATO DI BASE	5,25 m
STRATO DI MISTO GRAMULARE	2,18 m ²

SEZIONE N.: 24
 QT. PROGETTO: 37,51
 DIST.PROG.: 208,82
 DIST.PREC.: 8,82
 DIST.SUCC.: 16,18

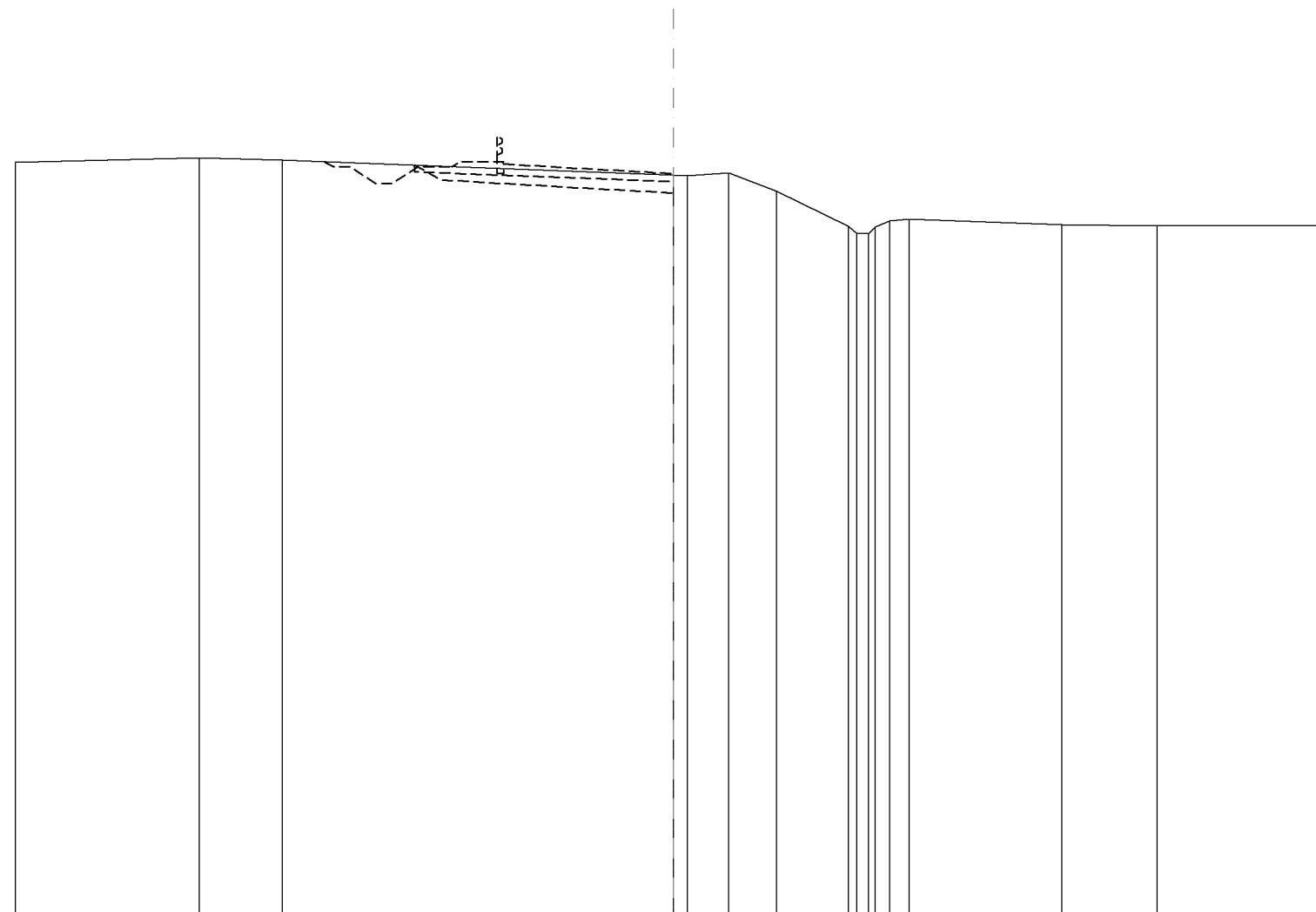


SCALA 1:200

QT.RIF. 18,00

QUOTE TERRENO	36,02	36,06	35,98	36,08	36,00	36,04	35,56	35,91	37,83	37,60	37,65	37,63	37,31	37,23	35,97	35,66	35,56	35,56	35,93	35,73	35,73
DIST.PARZIALI TERRENO	1,25	1,73	1,03	0,78					4,16		7,65	1,15	0,72	3,06	0,51				13,28	2,25	
QUOTE PROGETTO										37,74			37,51	37,42	37,49	37,49					35,91
DIST.PARZIALI PROGETTO											3,75		1,50	1,30		2,76					

SEZIONE N.: 28
 QT. PROGETTO: 37,54
 DIST.PROG.: 274,48
 DIST.PREC.: 24,48



SCALA 1:200

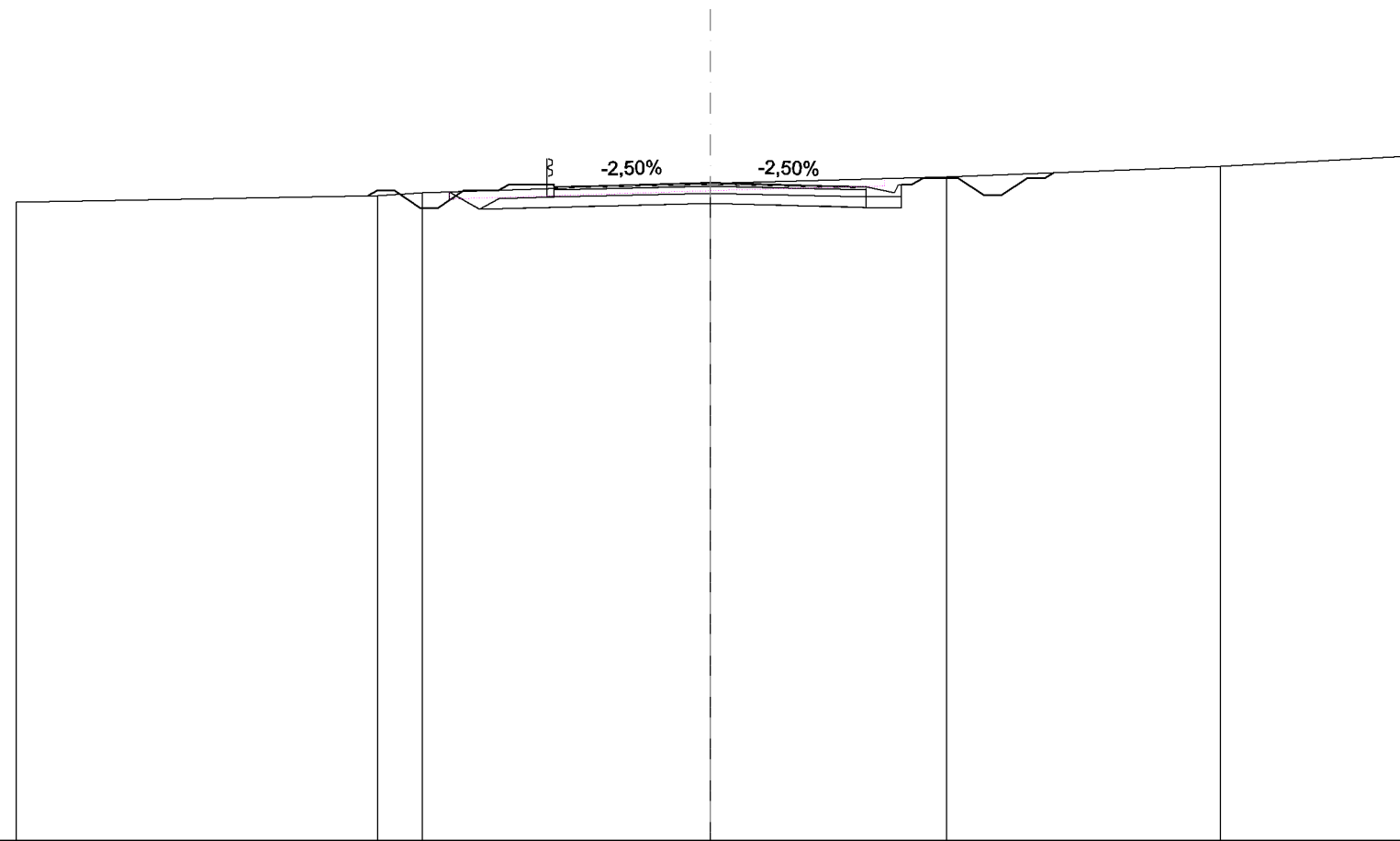
QT.RIF. 15,00

QUOTE TERRENO	37,90	38,02	37,96		37,50	37,49	37,57	37,01	35,94	35,72	35,72	35,92	36,11	36,15	35,99	35,96	35,97
DIST.PARZIALI TERRENO		5,60	2,52	11,88		1,25	1,46	2,18		0,59		4,65	2,89	5,30			
QUOTE PROGETTO																	
DIST.PARZIALI PROGETTO																	

RAMPA"F"(RS006)

SCAVI E BONIFICHE	
STERRO	7,89 m ²
SCOTICO	0,33 m
BONIFICA	0,33 m
FOSSO SCAVO	1,36 m ²
FOSSO RILEVATO	0,11 m ²
IMPRONTA CARREGGIATA IN STERRO	11,15 m
RILEVATI	
RILEVATO	0,04 m ²
TERRENO VEGETALE	1,65 m
SOVRASTRUTTURA STRADALE	
STRATO DI USURA	9,00 m
STRATO DI BINDER	9,00 m
STRATO DI BASE	9,00 m
STRATO DI MISTO GRAMULARE	3,26 m ²
MANUFATTI	
STRATO DI FONDAZIONE CANALETTA	0,47 m ²

SEZIONE N.: 1
 QT. PROGETTO: 38,95
 DIST.PROG.: 0,00
 DIST.SUCC.: 3,01



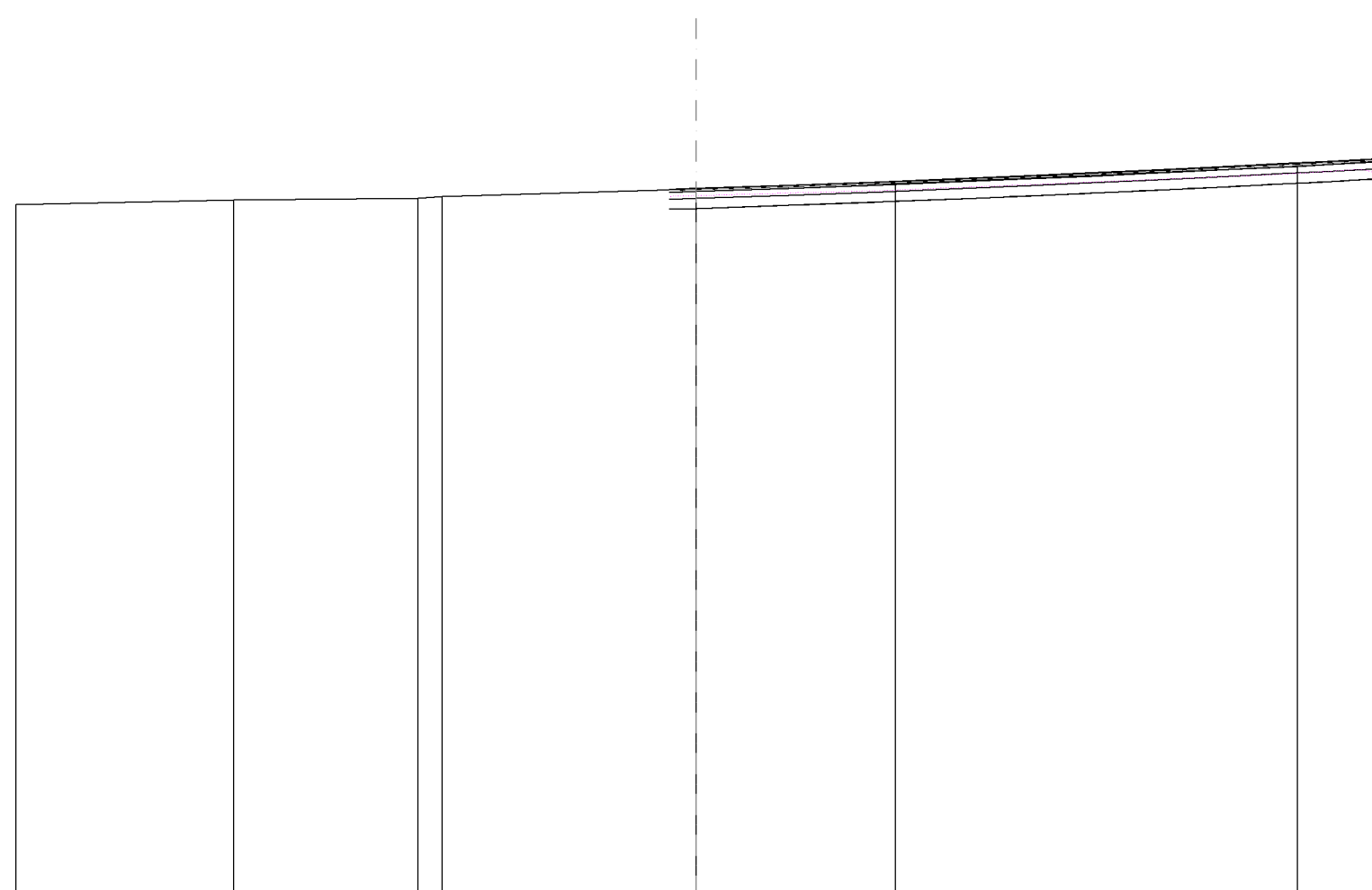
SCALA 1:200

QT.RIF. 20,00

QUOTE TERRENO		38,41		38,59	38,67		38,93		39,12		39,44		39,73	
DIST.PARZIALI TERRENO			10,42		1,30	8,29		6,82		7,89		5,29		
QUOTE PROGETTO						38,74	38,91	38,84	38,91	38,86	38,84	38,91	38,91	39,10
DIST.PARZIALI PROGETTO						1,30	1,00	3,50	3,50	1,00	1,00			

SCAVI E BONIFICHE	
STERRO	11,10 m ²
IMPRONTA CARREGGIATA IN STERRO	20,80 m
SOVRASTRUTTURA STRADALE	
STRATO DI USURA	20,80 m
STRATO DI BINDER	20,80 m
STRATO DI BASE	20,80 m
STRATO DI MISTO GRAMULARE	6,24 m ²

SEZIONE N.: 2
 QT. PROGETTO: 38,91
 DIST.PROG.: 3,01
 DIST.PREC.: 3,01
 DIST.SUCC.: 0,02



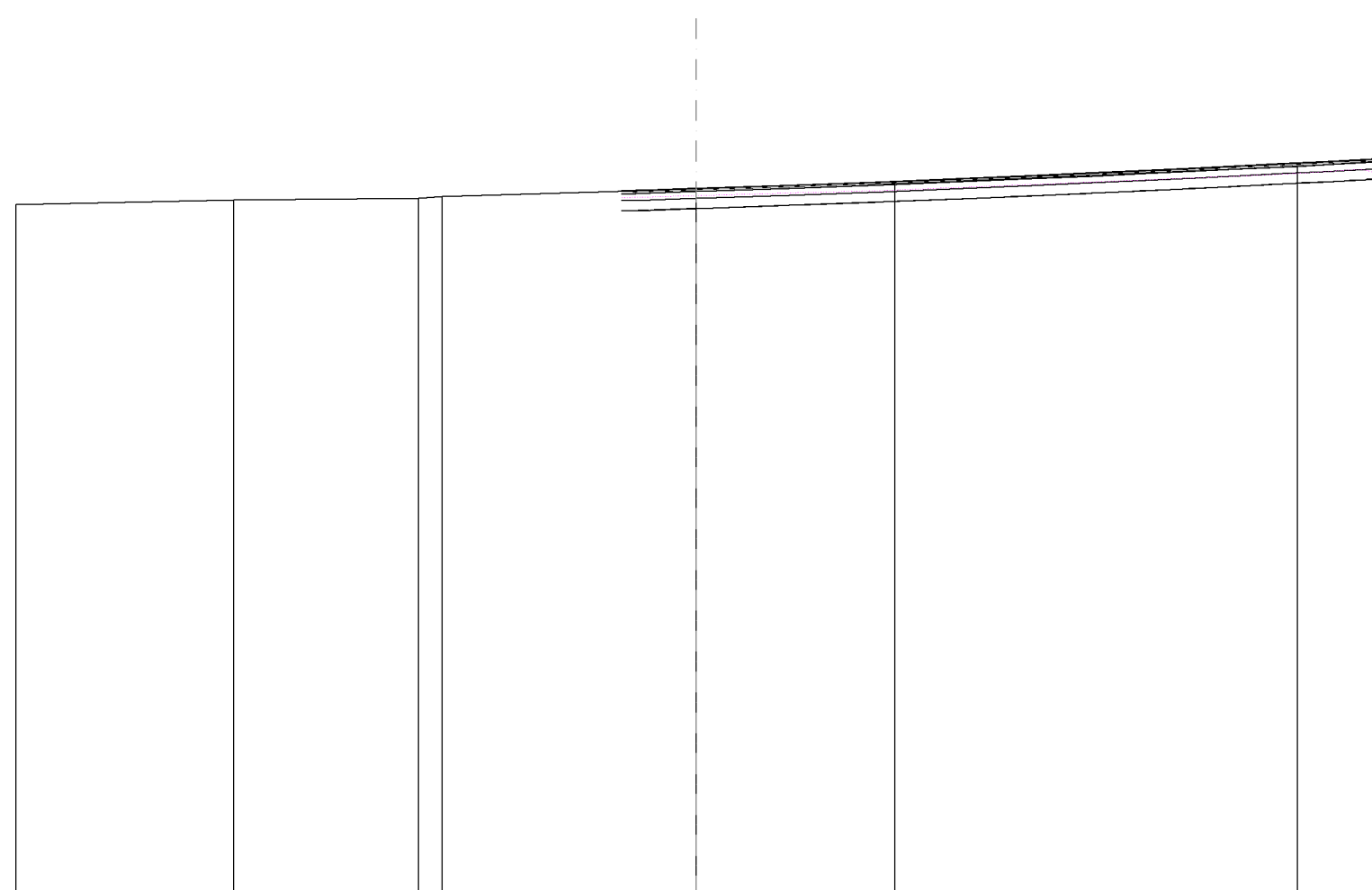
SCALA 1:200

QT.RIF. 18,00

QUOTE TERRENO		38,43		38,56		38,62 38,67		38,90		39,06		39,55		39,70																
DIST.PARZIALI TERRENO		6,41		5,42		0,70		7,47		5,87		11,82		2,31																
QUOTE PROGETTO								38,88 38,91		39,00		39,10		39,20		39,28		39,36		39,43		39,50		39,57		39,63		39,69		39,78
DIST.PARZIALI PROGETTO								0,80		2,71		2,77		2,34		2,02		1,78		1,59		1,45		1,33		1,25		1,18		1,59

SCAVI E BONIFICHE	
STERRO	11,94 m ²
IMPRONTA CARREGGIATA IN STERRO	22,20 m
SOVRASTRUTTURA STRADALE	
STRATO DI USURA	22,20 m
STRATO DI BINDER	22,20 m
STRATO DI BASE	22,20 m
STRATO DI MISTO GRAMULARE	6,66 m ²

SEZIONE N.: 3
 QT. PROGETTO: 38,91
 DIST.PROG.: 3,03
 DIST.PREC.: 0,02
 DIST.SUCC.: 21,97



SCALA 1:200

QT.RIF. 18,00

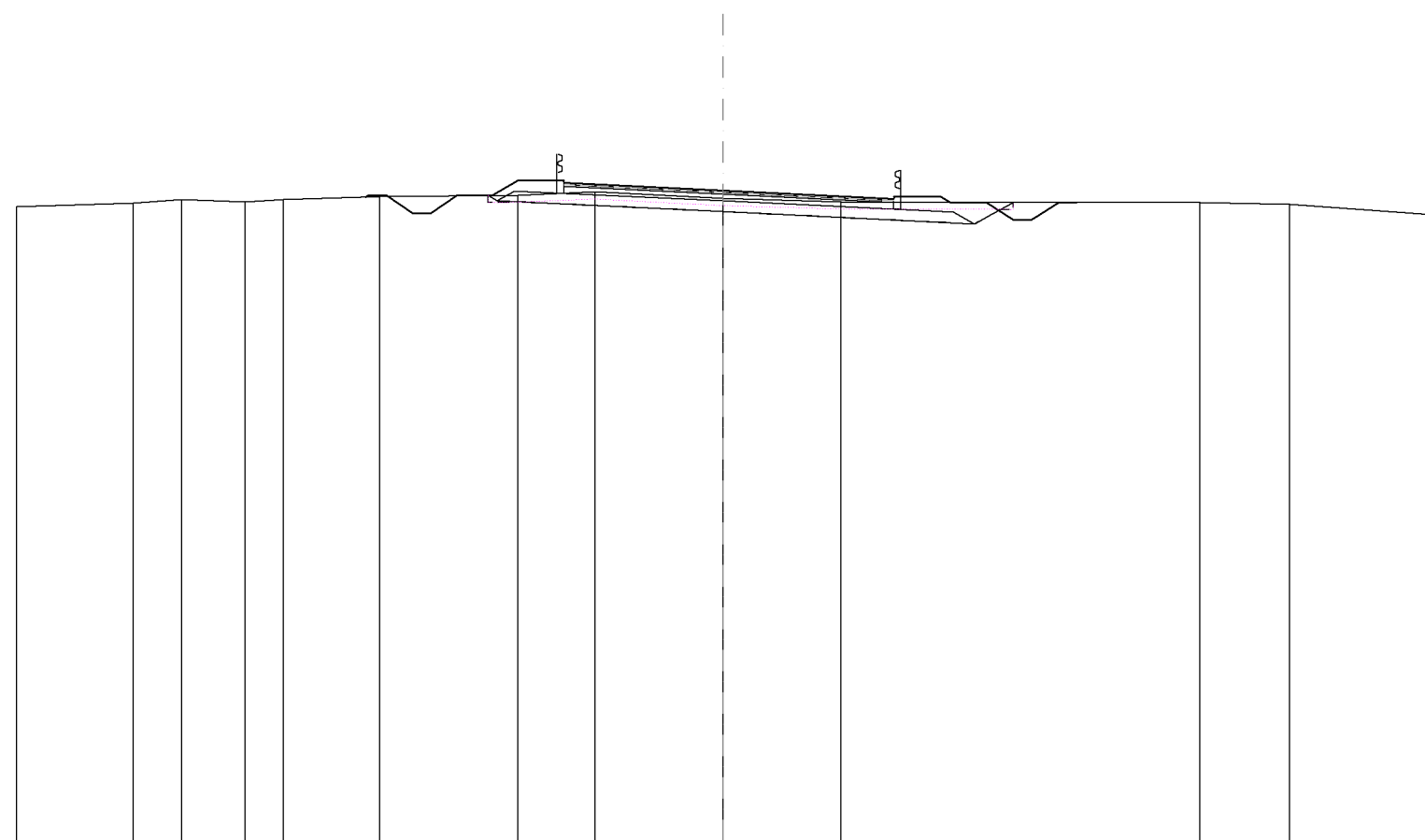
QUOTE TERRENO		38,43		38,56		38,62 38,67		38,90		39,06		39,55		39,70									
DIST.PARZIALI TERRENO			6,41		5,42	0,70		7,46		5,85		11,83		2,32									
QUOTE PROGETTO								38,84 38,86 38,91 38,91		39,00		39,10		39,19 39,28 39,36 39,43 39,50 39,57 39,63 39,69									
DIST.PARZIALI PROGETTO								0,84		1,32		2,69		2,77	2,34	2,02	1,77	1,59	1,44	1,33	1,25	1,18	1,58

SCAVI E BONIFICHE	
STERRO	5,79 m ²
SCOTICO	1,35 m
BONIFICA	1,35 m
FOSSO SCAVO	1,25 m ²
FOSSO RILEVATO	0,03 m ²
IMPRONTA CARREGGIATA IN STERRO	12,78 m
RILEVATI	
RILEVATO	0,09 m ²
TERRENO VEGETALE	3,79 m
SOVRASTRUTTURA STRADALE	
STRATO DI USURA	9,33 m
STRATO DI BINDER	9,33 m
STRATO DI BASE	9,33 m
STRATO DI MISTO GRAMULARE	3,89 m ²

SEZIONE N.: 4
 QT. PROGETTO: 38,67
 DIST.PROG.: 25,00
 DIST.PREC.: 21,97
 DIST.SUCC.: 4,96

SCALA 1:200

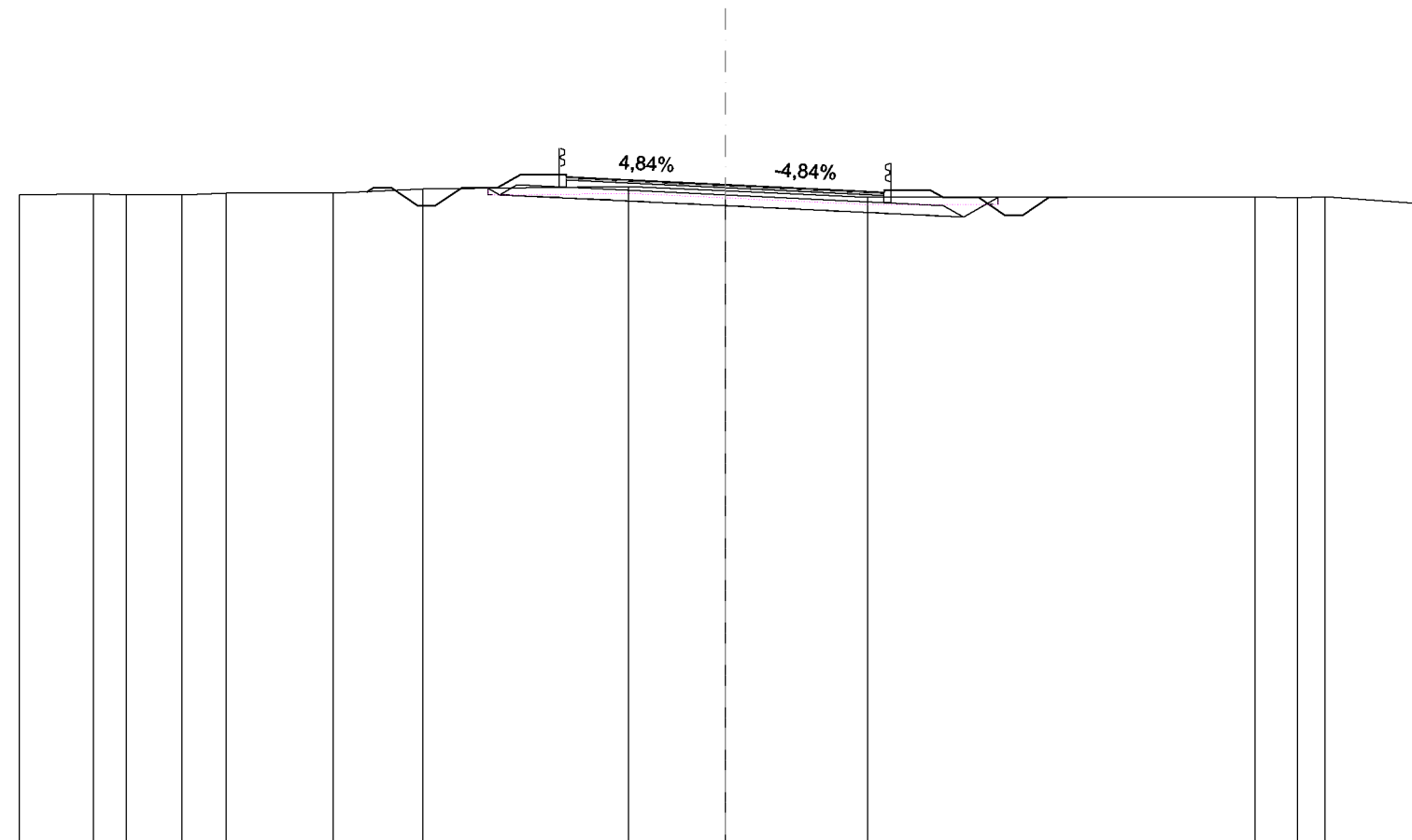
QT.RIF. 20,00



QUOTE TERRENO		38,21	38,32	38,41	38,35	38,42	38,50	38,54	38,63	38,45	38,35		38,34	38,28	38,00	
DIST.PARZIALI TERRENO		3,31	1,37	1,80	1,08	2,74	3,90	2,18	3,63	3,34	10,15		2,55	3,95		
QUOTE PROGETTO								38,54	38,95	38,88	38,67		38,43	38,50	38,50	38,34
DIST.PARZIALI PROGETTO								0,73	1,30	4,50	4,83		1,32			

SCAVI E BONIFICHE	
STERRO	5,57 m ²
SCOTICO	0,86 m
BONIFICA	0,86 m
FOSSO SCAVO	1,20 m ²
FOSSO RILEVATO	0,06 m ²
IMPRONTA CARREGGIATA IN STERRO	12,95 m
RILEVATI	
RILEVATO	0,07 m ²
TERRENO VEGETALE	3,79 m
SOVRASTRUTTURA STRADALE	
STRATO DI USURA	9,00 m
STRATO DI BINDER	9,00 m
STRATO DI BASE	9,00 m
STRATO DI MISTO GRAMULARE	3,78 m ²

SEZIONE N.: 5
 QT. PROGETTO: 38,67
 DIST.PROG.: 29,96
 DIST.PREC.: 4,96
 DIST.SUCC.: 20,04



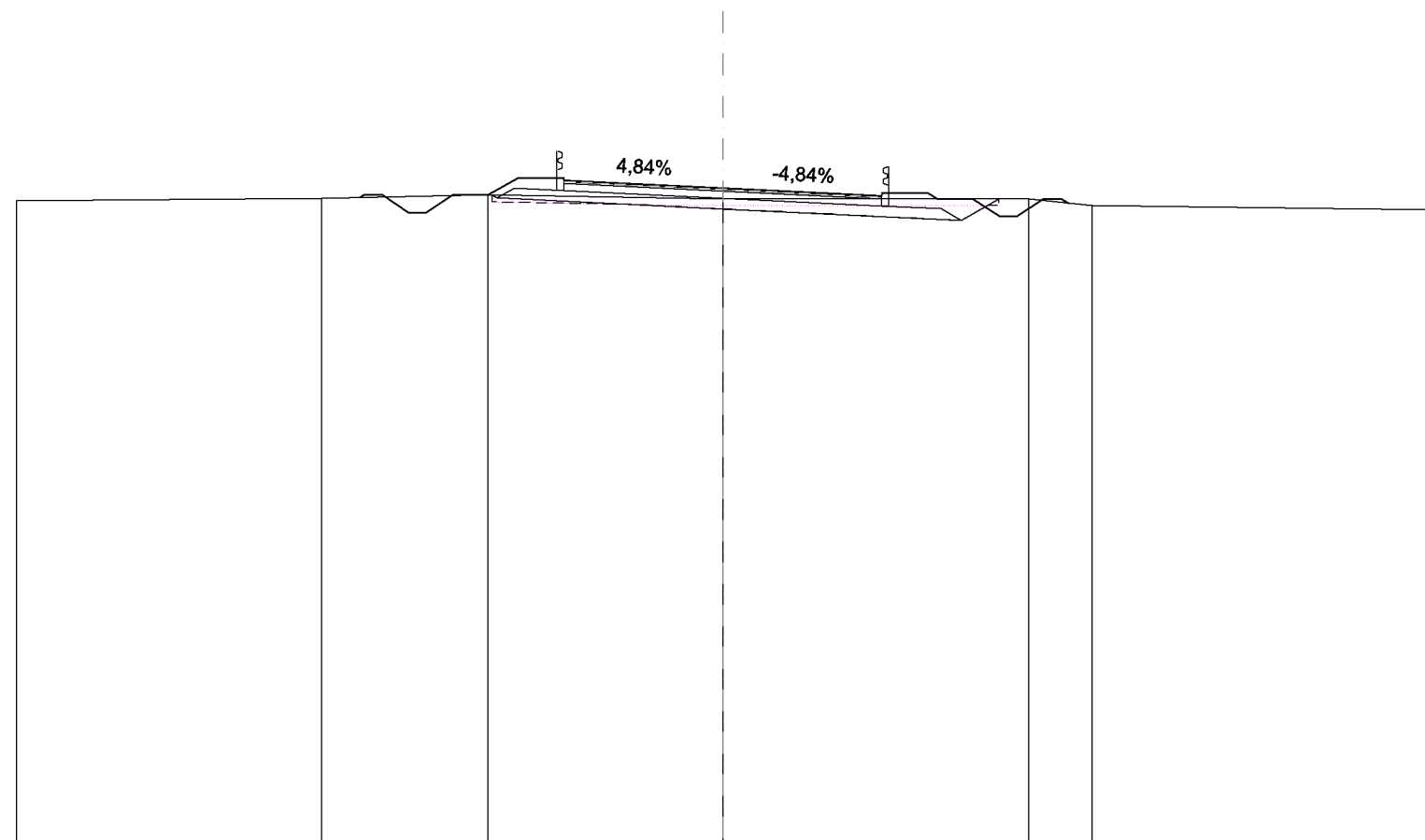
SCALA 1:200

QT.RIF. 20,00

QUOTE TERRENO	38,39	38,42	38,38	38,38	38,43	38,43	38,55	38,63	38,50	38,31	38,33	38,30	38,34	38,12
DIST.PARZIALI TERRENO	2,10	0,94	1,57	1,26	3,03	2,54	5,83	2,75	4,03	10,97	1,21	0,78	3,01	
QUOTE PROGETTO							38,58	38,96	38,89	38,67	38,50	38,46	38,53	38,53
DIST.PARZIALI PROGETTO							0,67	1,30	1,00	3,50	3,50	1,00	1,30	

SCAVI E BONIFICHE	
STERRO	4,54 m ²
SCOTICO	4,21 m
BONIFICA	4,21 m
FOSSO SCAVO	1,17 m ²
FOSSO RILEVATO	0,09 m ²
IMPRONTA CARREGGIATA IN STERRO	9,41 m
RILEVATI	
RILEVATO	0,29 m ²
TERRENO VEGETALE	3,90 m
SOVRASTRUTTURA STRADALE	
STRATO DI USURA	9,00 m
STRATO DI BINDER	9,00 m
STRATO DI BASE	9,00 m
STRATO DI MISTO GRAMULARE	3,78 m ²

SEZIONE N.: 6
 QT. PROGETTO: 38,75
 DIST.PROG.: 50,00
 DIST.PREC.: 20,04
 DIST.SUCC.: 25,00



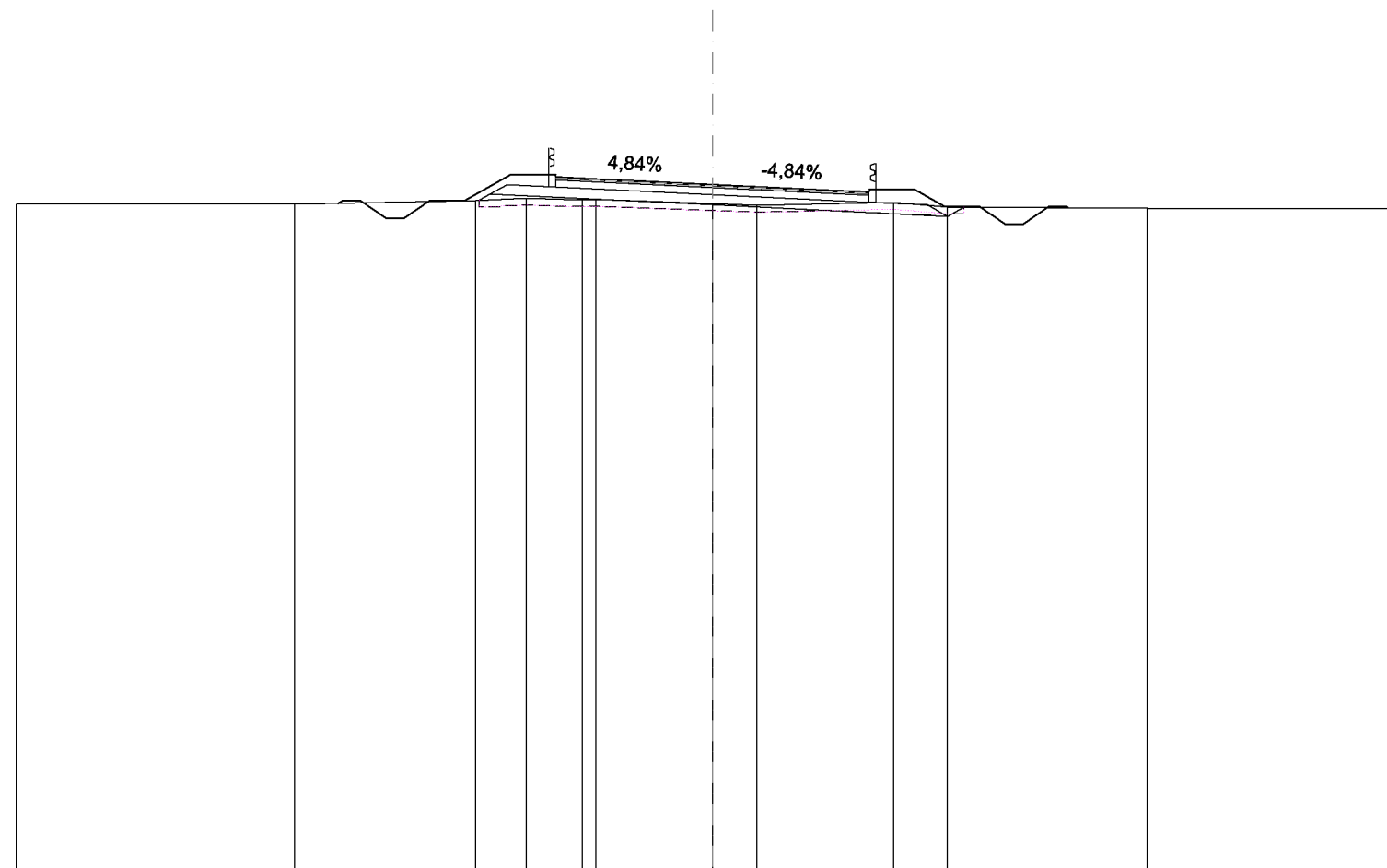
SCALA 1:200

QT.RIF. 20,00

QUOTE TERRENO	38,39	38,46	38,55	38,44	38,44	38,25	38,13
DIST.PARZIALI TERRENO	8,65	4,71	6,65	8,65	1,80	9,55	
QUOTE PROGETTO			38,55 39,03 38,96 39,03 38,91	38,75	38,58 38,53 38,60 38,60 38,44		
DIST.PARZIALI PROGETTO			0,85 1,30 1,00	3,50	3,50	1,00 1,30	

SCAVI E BONIFICHE	
STERRO	1,38 m ²
SCOTICO	10,44 m
BONIFICA	10,44 m
FOSSO SCAVO	1,12 m ²
FOSSO RILEVATO	0,08 m ²
IMPRONTA CARREGGIATA IN STERRO	3,35 m
RILEVATI	
RILEVATO	1,90 m ²
TERRENO VEGETALE	5,11 m
SOVRASTRUTTURA STRADALE	
STRATO DI USURA	9,00 m
STRATO DI BINDER	9,00 m
STRATO DI BASE	9,00 m
STRATO DI MISTO GRAMULARE	3,78 m ²

SEZIONE N.: 7
 QT. PROGETTO: 38,75
 DIST.PROG.: 75,00
 DIST.PREC.: 25,00
 DIST.SUCC.: 7,32



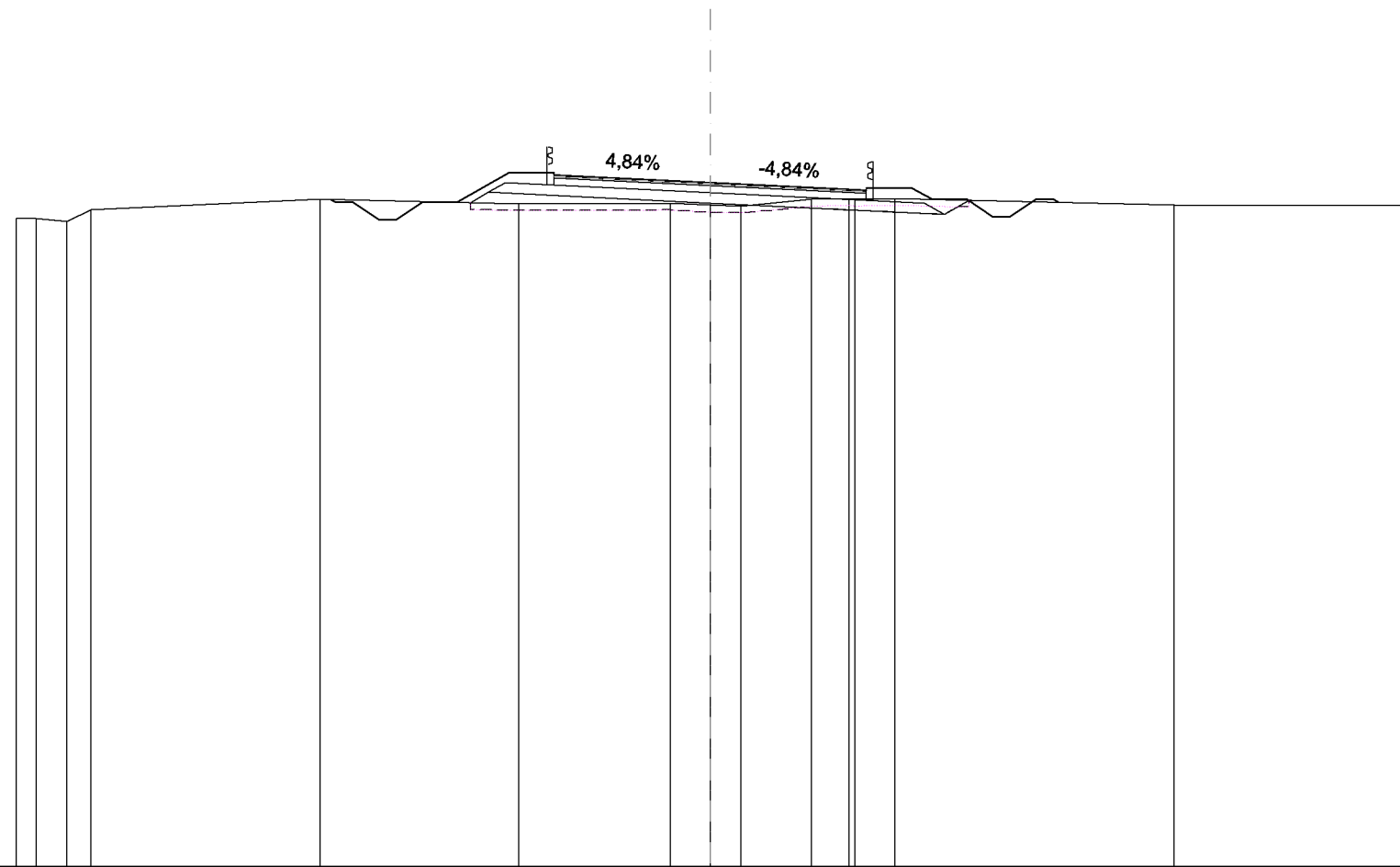
SCALA 1:200

QT.RIF. 19,00

QUOTE TERRENO		38,19		38,17		38,29	38,36	38,31	38,32	38,19	38,14	38,23	38,10	38,06		38,04
DIST.PARZIALI TERRENO		7,99		5,20		1,45	1,61		3,35	1,28	3,92	1,53	5,74	7,52		
QUOTE PROGETTO						38,28	39,04	38,97	39,04	38,75		38,58	38,53	38,60	38,60	38,11
DIST.PARZIALI PROGETTO						1,33	1,30	1,00	3,50	3,50	1,00	1,30	0,86			

SCAVI E BONIFICHE	
STERRO	1,73 m ²
SCOTICO	9,83 m
BONIFICA	9,83 m
FOSSO SCAVO	1,30 m ²
FOSSO RILEVATO	0,06 m ²
IMPRONTA CARREGGIATA IN STERRO	4,16 m
RILEVATI	
RILEVATO	2,99 m ²
TERRENO VEGETALE	5,00 m
SOVRASTRUTTURA STRADALE	
STRATO DI USURA	9,00 m
STRATO DI BINDER	9,00 m
STRATO DI BASE	9,00 m
STRATO DI MISTO GRAMULARE	3,78 m ²

SEZIONE N.: 8
 QT. PROGETTO: 38,71
 DIST.PROG.: 82,32
 DIST.PREC.: 7,32
 DIST.SUCC.: 17,68



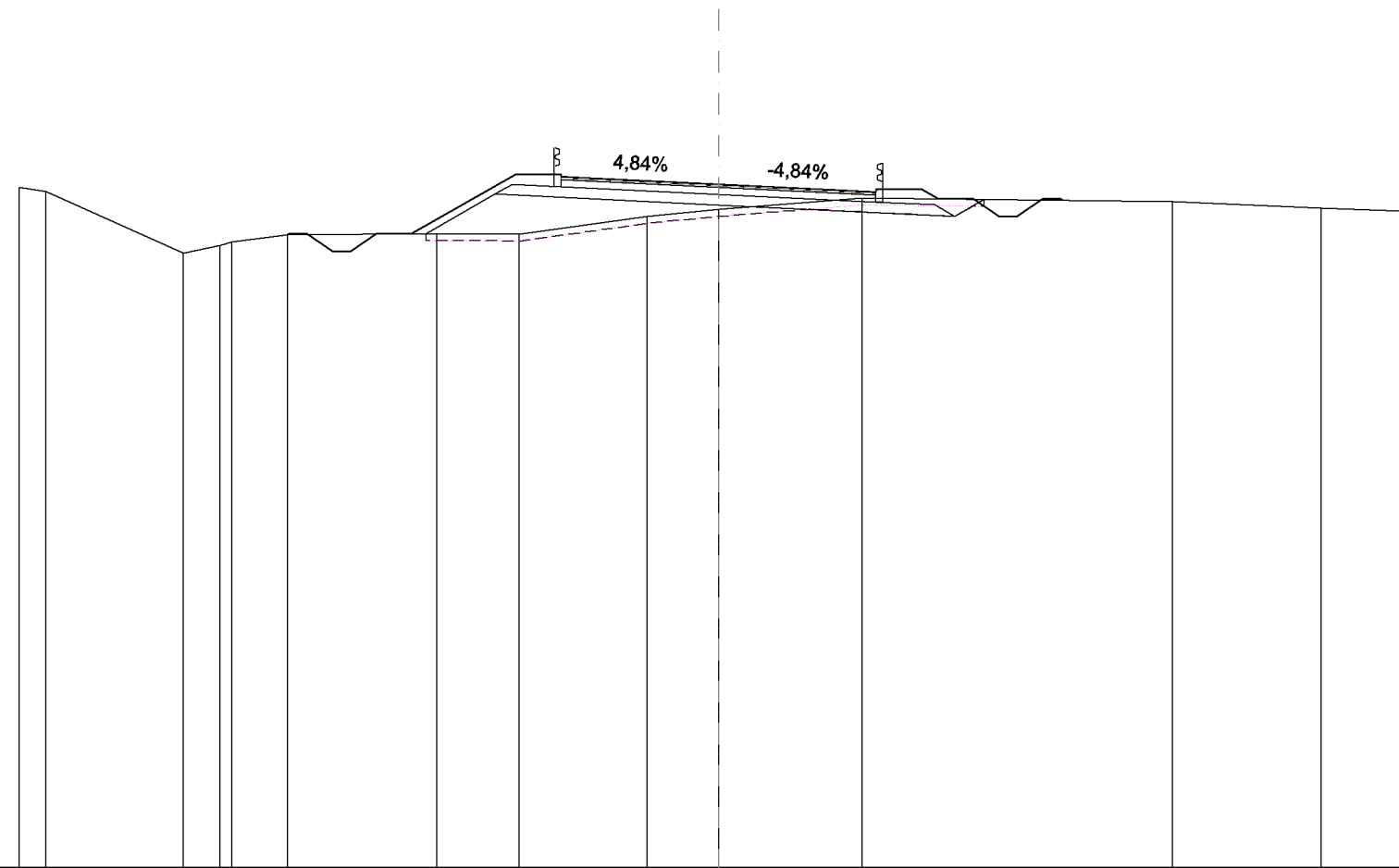
SCALA 1:200

QT.RIF. 19,00

QUOTE TERRENO		37,67	37,67	37,60	37,92		38,22		38,10		38,12	38,06	38,03	38,23	38,25	38,23	38,25		38,06		38,05
DIST.PARZIALI TERRENO		0,69	0,88	0,69		6,60		5,73		4,36	1,15	0,88	2,05	1,07	1,16		8,03		6,64		
QUOTE PROGETTO									38,14	39,00	38,93	39,00	38,88		38,71		38,54	38,49	38,56	38,56	38,23
DIST.PARZIALI PROGETTO									1,50	1,30	1,00		3,50		3,50		1,00	1,30	0,56		

SCAVI E BONIFICHE	
STERRO	2,02 m ²
SCOTICO	11,26 m
BONIFICA	11,26 m
FOSSO SCAVO	1,17 m ²
FOSSO RILEVATO	0,05 m ²
IMPRONTA CARREGGIATA IN STERRO	4,19 m
RILEVATI	
RILEVATO	7,41 m ²
TERRENO VEGETALE	6,57 m
SOVRASTRUTTURA STRADALE	
STRATO DI USURA	9,00 m
STRATO DI BINDER	9,00 m
STRATO DI BASE	9,00 m
STRATO DI MISTO GRAMULARE	3,78 m ²

SEZIONE N.: 9
 QT. PROGETTO: 38,54
 DIST.PROG.: 100,00
 DIST.PREC.: 17,68
 DIST.SUCC.: 25,00



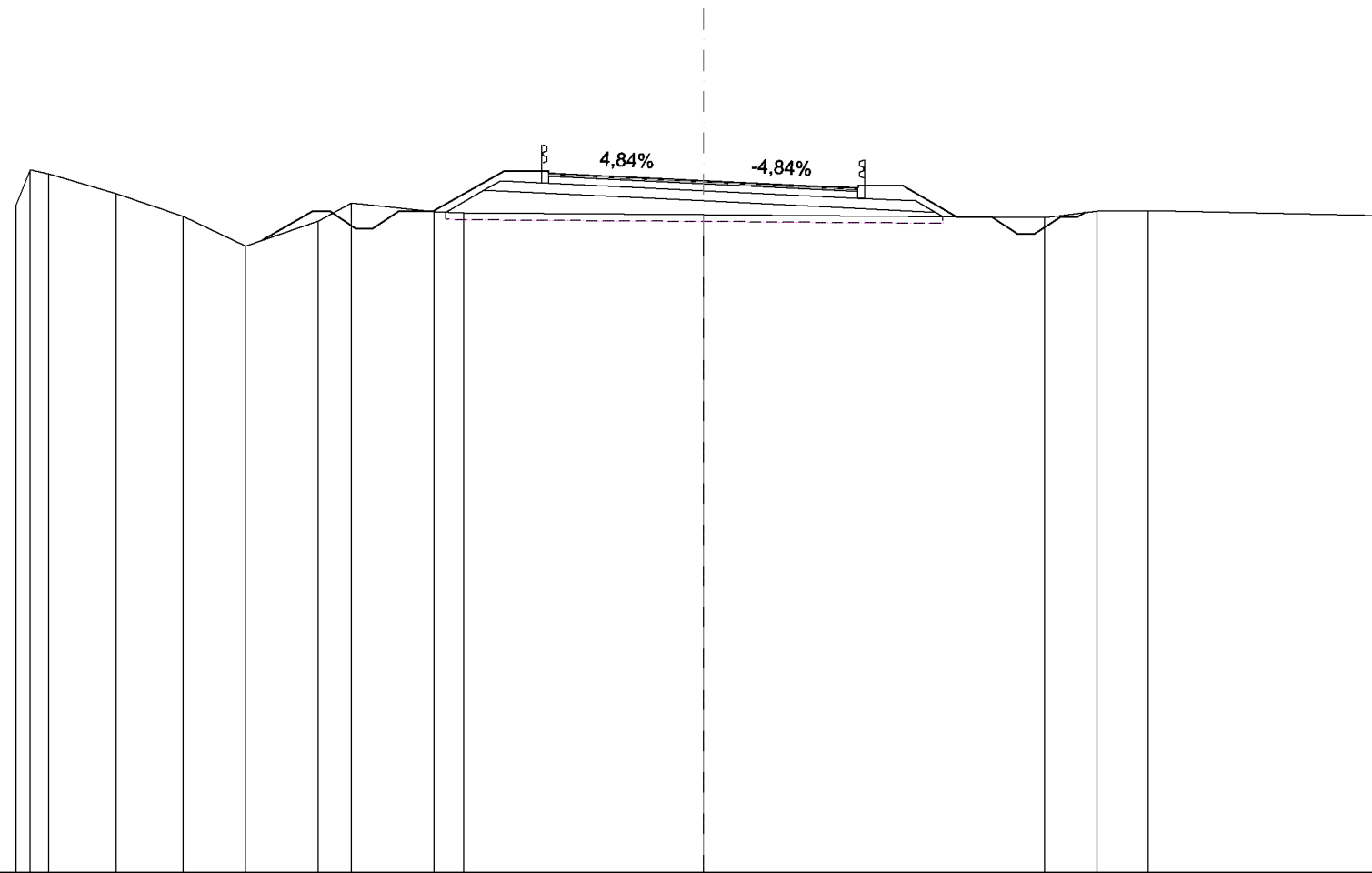
SCALA 1:200

QT.RIF. 19,00

QUOTE TERRENO		38,46	38,34		36,58	36,80	36,89	37,10		37,14	37,11	37,63	37,82	38,15		38,05	37,86	37,76	
DIST.PARZIALI TERRENO		0,77	3,92	1,06	1,59	4,26	2,36	3,67	2,04	4,10	8,87	4,25	2,78						
QUOTE PROGETTO									37,13	38,83	38,76	38,83	38,71	38,54	38,37	38,32	38,39	38,39	38,13
DIST.PARZIALI PROGETTO									2,98	1,30	1,00	3,50	3,50	1,00	1,30				

SCAVI E BONIFICHE	
SCOTICO	14,47 m
BONIFICA	14,47 m
FOSSO SCAVO	1,61 m ²
FOSSO RILEVATO	0,38 m ²
RILEVATI	
RILEVATO	8,49 m ²
TERRENO VEGETALE	6,80 m
SOVRASTRUTTURA STRADALE	
STRATO DI USURA	9,00 m
STRATO DI BINDER	9,00 m
STRATO DI BASE	9,00 m
STRATO DI MISTO GRAMULARE	3,78 m ²

SEZIONE N.: 10
 QT. PROGETTO: 38,14
 DIST.PROG.: 125,00
 DIST.PREC.: 25,00
 DIST.SUCC.: 21,99



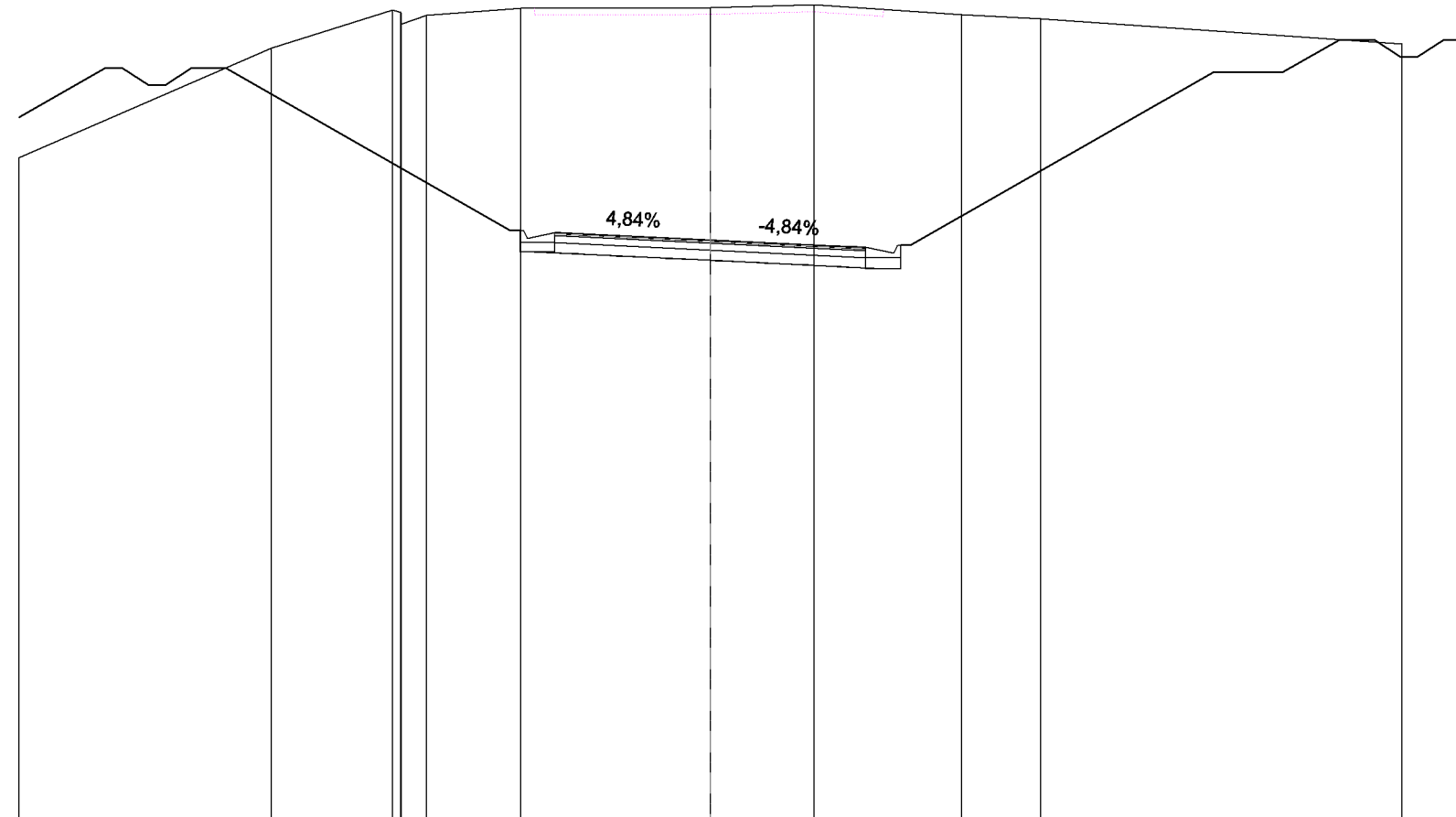
SCALA 1:200

QT.RIF. 18,00

QUOTE TERRENO		37,43	38,45	38,34	37,75	37,10	36,24	36,96	37,48	37,24	37,19	37,14	37,07	37,25	37,27	37,12			
DIST.PARZIALI TERRENO		0,55	1,95	1,95	1,82	2,11	0,98	2,41	0,87	6,97	9,92	1,53	1,48	7,06					
QUOTE PROGETTO										37,24	38,42	38,35	38,42	38,31	37,97	37,92	37,99	37,99	37,09
DIST.PARZIALI PROGETTO										2,07	1,30	1,00	3,50	3,50	1,00	1,30	1,58		

SCAVI E BONIFICHE	
STERRO	151,31 m ²
FOSSO SCAVO	0,14 m ²
FOSSO RILEVATO	5,39 m ²
IMPRONTA CARREGGIATA IN STERRO	9,11 m
RILEVATI	
RILEVATO	0,01 m ²
SOVRASTRUTTURA STRADALE	
STRATO DI USURA	9,00 m
STRATO DI BINDER	9,00 m
STRATO DI BASE	9,00 m
STRATO DI MISTO GRAMULARE	2,70 m ²
MANUFATTI	
STRATO DI FONDAZIONE CANALETTA	0,92 m ²

SEZIONE N.: 11
 QT. PROGETTO: 37,73
 DIST.PROG.: 146,99
 DIST.PREC.: 21,99
 DIST.SUCC.: 0,01



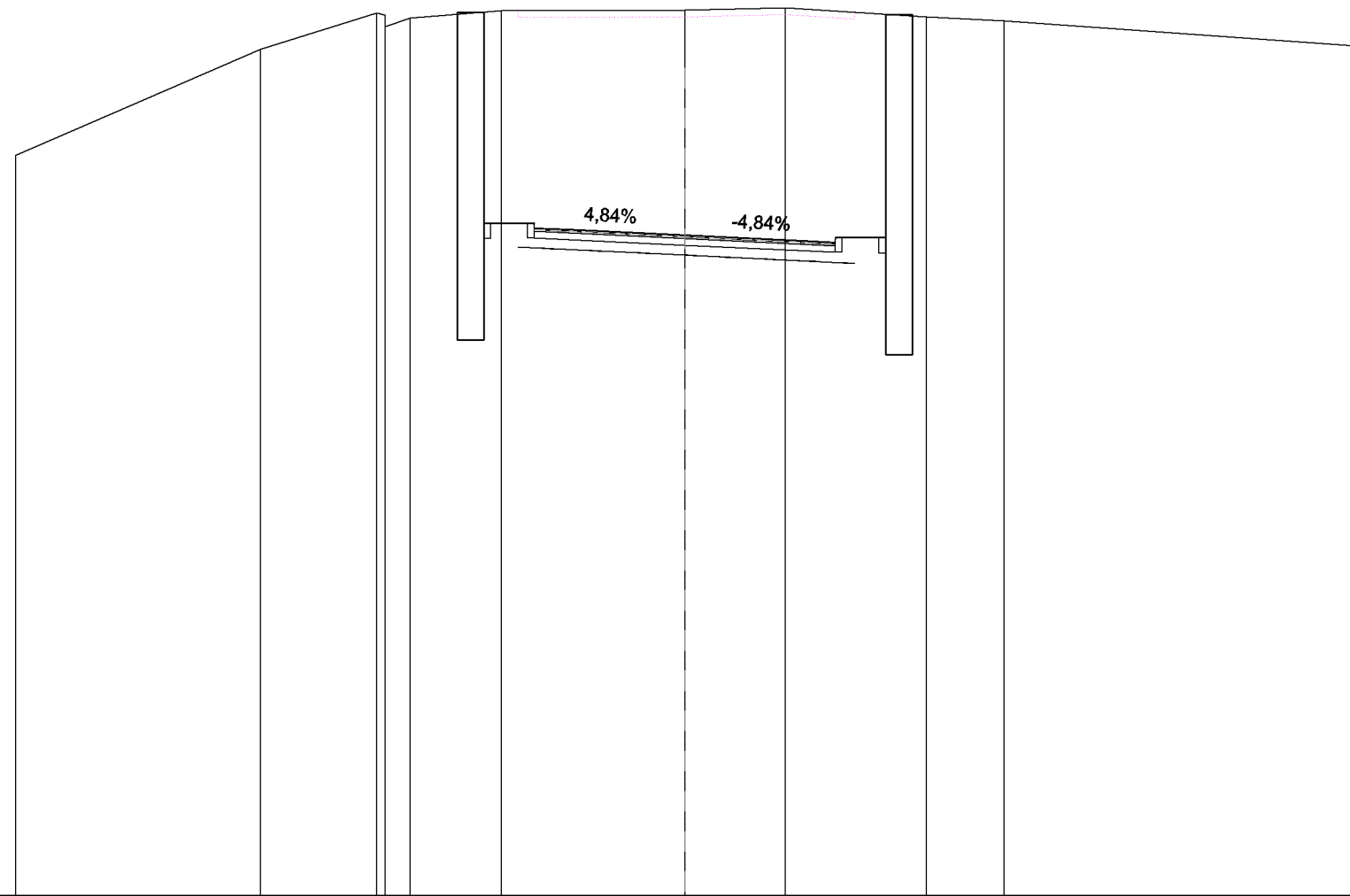
SCALA 1:200

QT.RIF. 21,00

QUOTE TERRENO		40,12		43,28		44,38 44,31 43,97 44,22		44,44		44,45		44,53		44,25		44,13		43,40						
DIST.PARZIALI TERRENO		7,31		3,49		0,73		2,73		5,48		3,00		4,28		2,27		10,45						
QUOTE PROGETTO			42,71					38,02 38,02		37,95		37,90		37,73		37,56 37,51		37,58 37,58		42,58		42,58		43,52
DIST.PARZIALI PROGETTO					8,21			1,00 1,00		3,50		3,50		1,00 1,00		8,76		2,00		1,64				

SCAVI E BONIFICHE	
STERRO	73,67 m ²
IMPRONTA CARREGGIATA IN STERRO	9,00 m
SOVRASTRUTTURA STRADALE	
STRATO DI USURA	9,00 m
STRATO DI BINDER	9,00 m
STRATO DI BASE	9,00 m
STRATO DI MISTO GRAMULARE	2,70 m ²

SEZIONE N.: 12
 QT. PROGETTO: 37,73
 DIST.PROG.: 147,00
 DIST.PREC.: 0,01
 DIST.SUCC.: 3,00



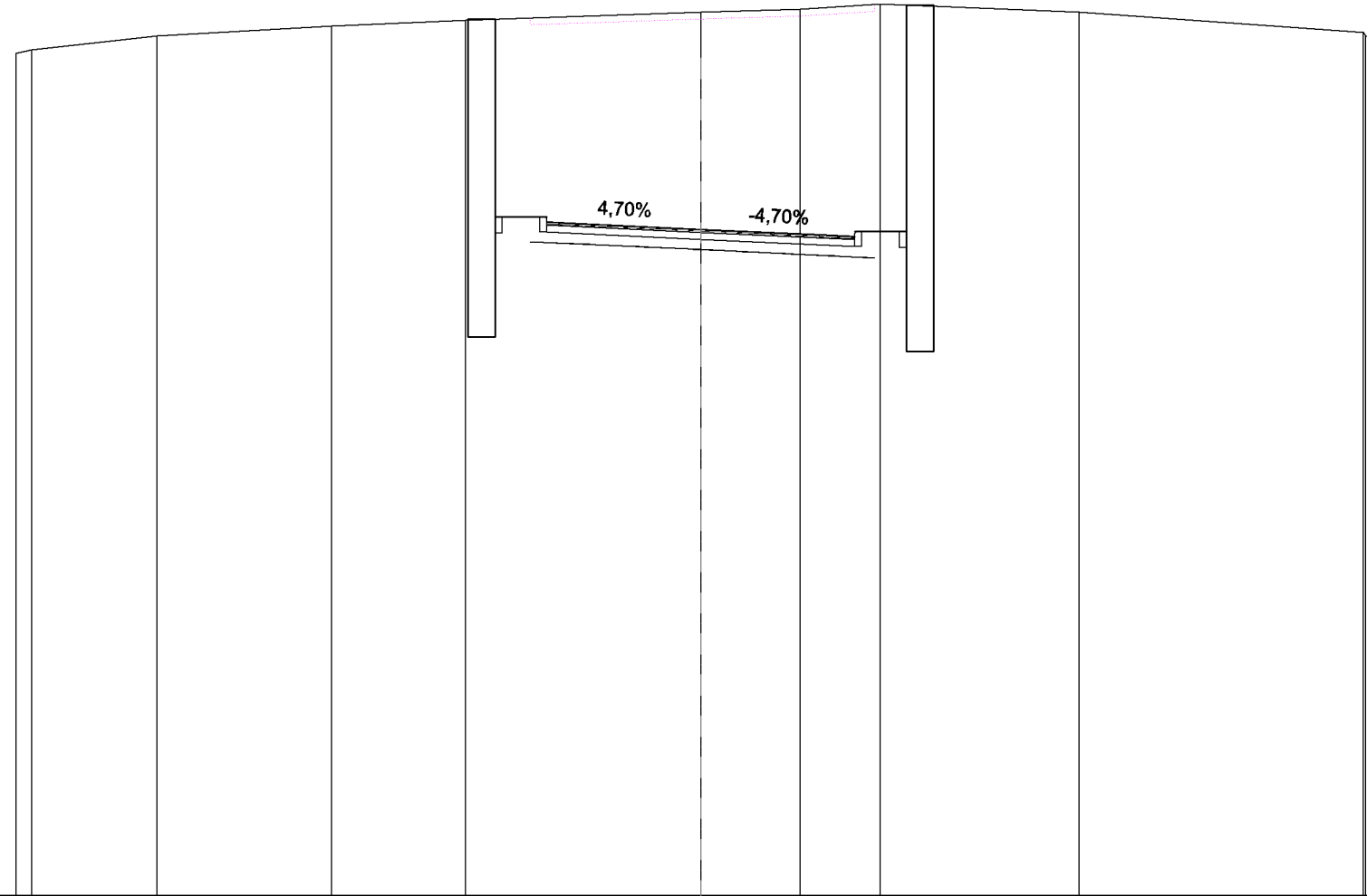
SCALA 1:200

QT.RIF. 18,00

QUOTE TERRENO		40,13		43,29		44,38	44,32	43,96	44,22	44,44		44,46	44,53	44,25	44,13		43,40							
DIST.PARZIALI TERRENO			7,32		3,48	0,74		2,72		5,48		3,00		4,22		2,31		10,47						
QUOTE PROGETTO						34,60	35,10	44,40	34,60	35,10	38,10	37,95	37,90	37,73	37,56	37,51	37,66	34,16	34,66	37,66	44,33	34,16	34,66	44,33
DIST.PARZIALI PROGETTO						0,80	1,50	1,00		3,50		3,50		1,00	1,50	0,80								

SCAVI E BONIFICHE	
STERRO	69,81 m ²
IMPRONTA CARREGGIATA IN STERRO	9,00 m
SOVRASTRUTTURA STRADALE	
STRATO DI USURA	9,00 m
STRATO DI BINDER	9,00 m
STRATO DI BASE	9,00 m
STRATO DI MISTO GRAMULARE	2,70 m ²

SEZIONE N.: 15
 QT. PROGETTO: 37,46
 DIST.PROG.: 161,99
 DIST.PREC.: 0,39
 DIST.SUCC.: 0,01



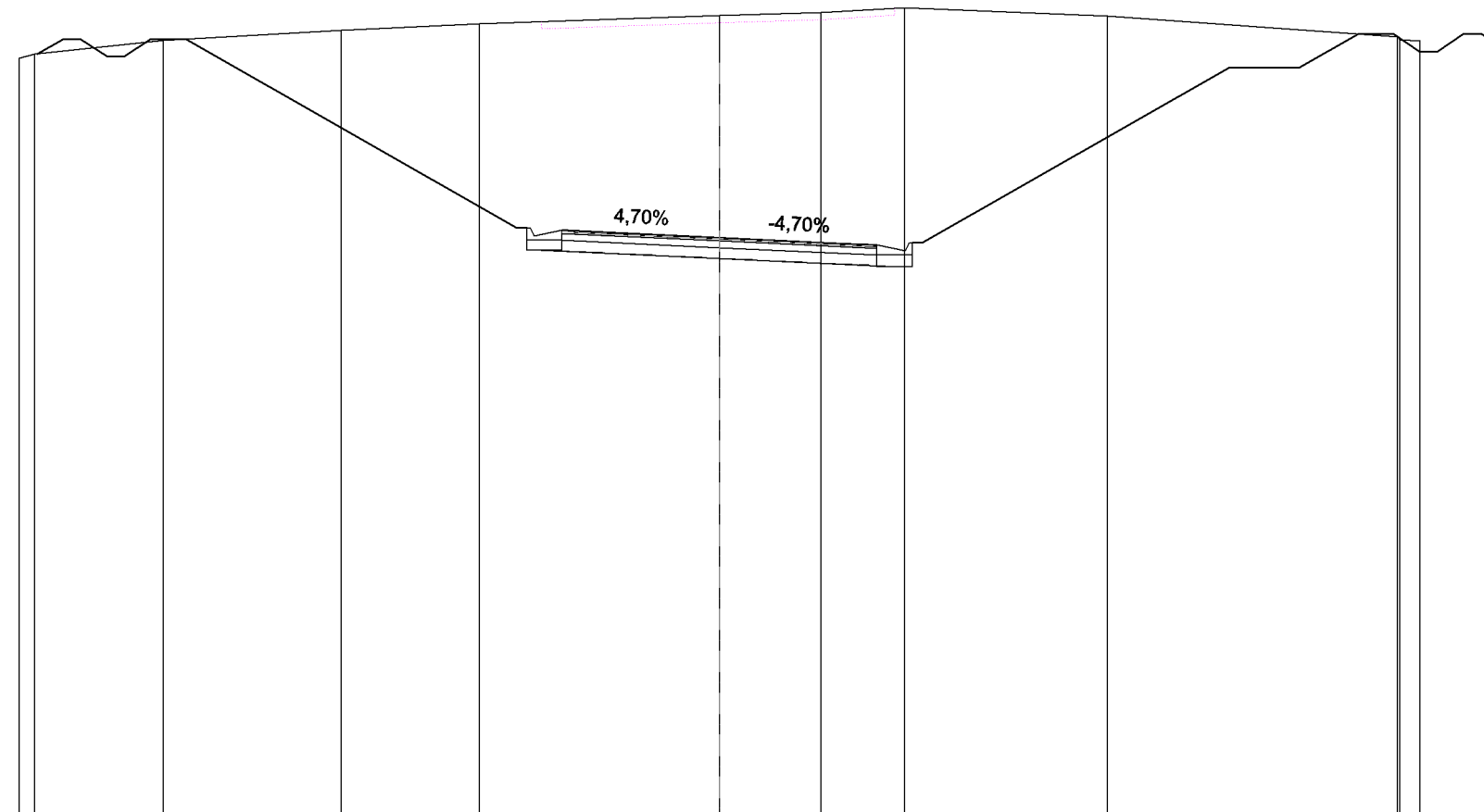
SCALA 1:200

QT.RIF. 18,00

QUOTE TERRENO		42,60 42,71	43,10	43,39	43,57	43,80	43,89	44,03	43,80	43,20 43,11 43,07
DIST.PARZIALI TERRENO		3,66	5,09	3,92	6,86	2,89	2,35	5,81	8,29	0,60
QUOTE PROGETTO					34,32 34,82 34,60 34,32 37,82 39,60 37,67 37,62	37,46		37,29 37,40 33,90 34,40 37,40 44,00 33,90 34,40 44,00		
DIST.PARZIALI PROGETTO					0,80 1,50 1,00	3,50	3,50	1,00 1,50 0,80		

SCAVI E BONIFICHE	
STERRO	146,08 m ²
FOSSO SCAVO	0,39 m ²
FOSSO RILEVATO	0,42 m ²
IMPRONTA CARREGGIATA IN STERRO	9,11 m
RILEVATI	
RILEVATO	0,01 m ²
SOVRASTRUTTURA STRADALE	
STRATO DI USURA	9,00 m
STRATO DI BINDER	9,00 m
STRATO DI BASE	9,00 m
STRATO DI MISTO GRAMULARE	2,70 m ²
MANUFATTI	
STRATO DI FONDAZIONE CANALETTA	0,92 m ²

SEZIONE N.: 16
 QT. PROGETTO: 37,46
 DIST.PROG.: 162,00
 DIST.PREC.: 0,01
 DIST.SUCC.: 11,44



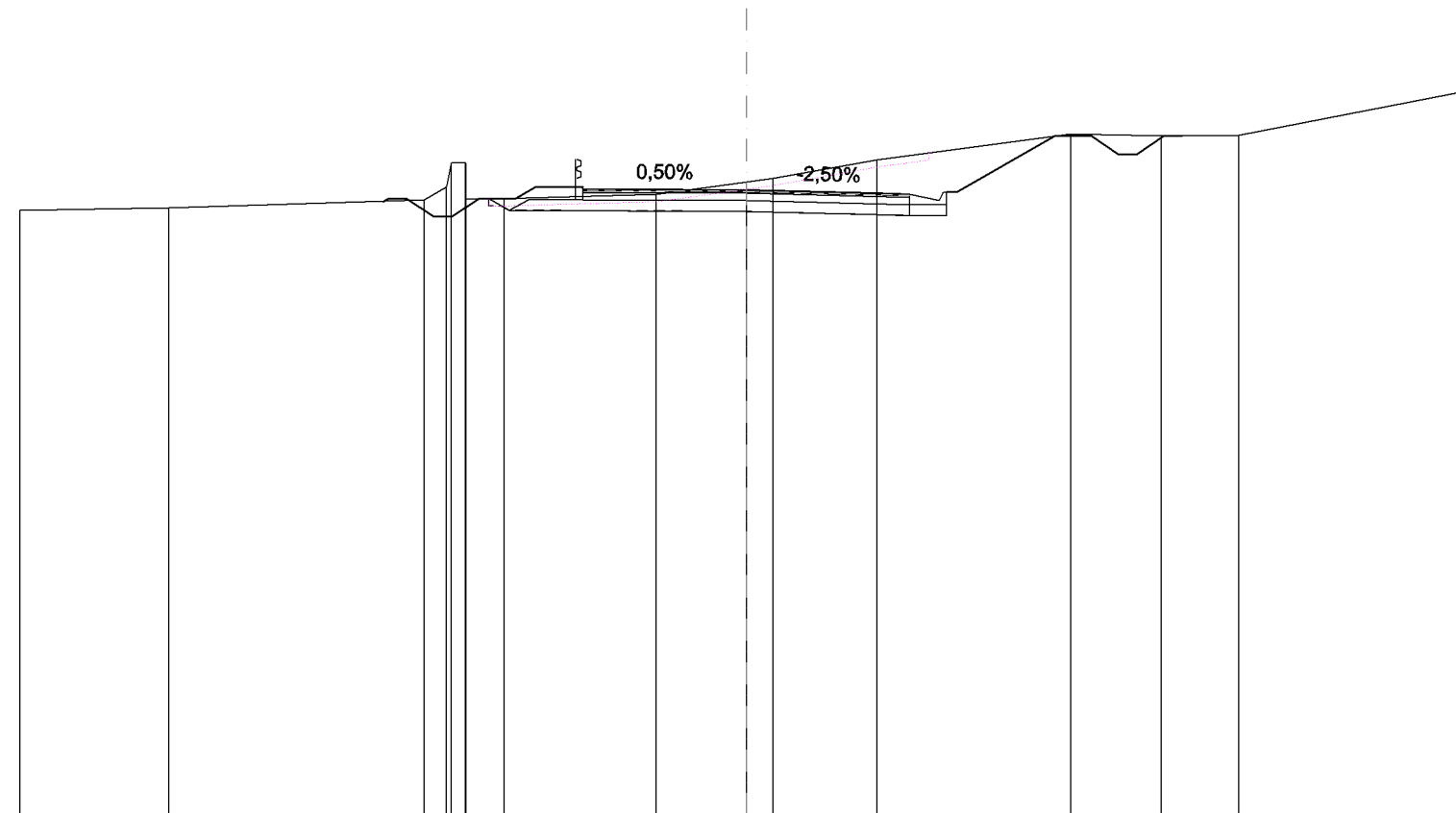
SCALA 1:200

QT.RIF. 21,00

QUOTE TERRENO		42,59 42,70	43,10	43,38	43,56	43,80	43,88	44,03	43,79	43,20 43,11 43,07
DIST.PARZIALI TERRENO		3,67	5,08	3,94	6,86	2,90	2,38	5,80	8,27	0,57
QUOTE PROGETTO			43,13		37,74 37,74 37,67 37,62	37,46	37,29 37,25 37,32 37,32		42,32 42,32 43,28	
DIST.PARZIALI PROGETTO				9,44	1,00 1,00	3,50	3,50	1,00 1,00	8,76	2,00 1,69

SCAVI E BONIFICHE	
STERRO	12,51 m ²
SCOTICO	0,35 m
BONIFICA	0,35 m
FOSSO SCAVO	1,88 m ²
FOSSO RILEVATO	0,05 m ²
IMPRONTA CARREGGIATA IN STERRO	11,03 m
RILEVATI	
RILEVATO	0,04 m ²
TERRENO VEGETALE	1,94 m
SOVRASTRUTTURA STRADALE	
STRATO DI USURA	9,00 m
STRATO DI BINDER	9,00 m
STRATO DI BASE	9,00 m
STRATO DI MISTO GRAMULARE	3,23 m ²
MANUFATTI	
STRATO DI FONDAZIONE CANALETTA	0,47 m ²

SEZIONE N.: 17
 QT. PROGETTO: 37,25
 DIST.PROG.: 173,44
 DIST.PREC.: 11,44
 DIST.SUCC.: 8,17



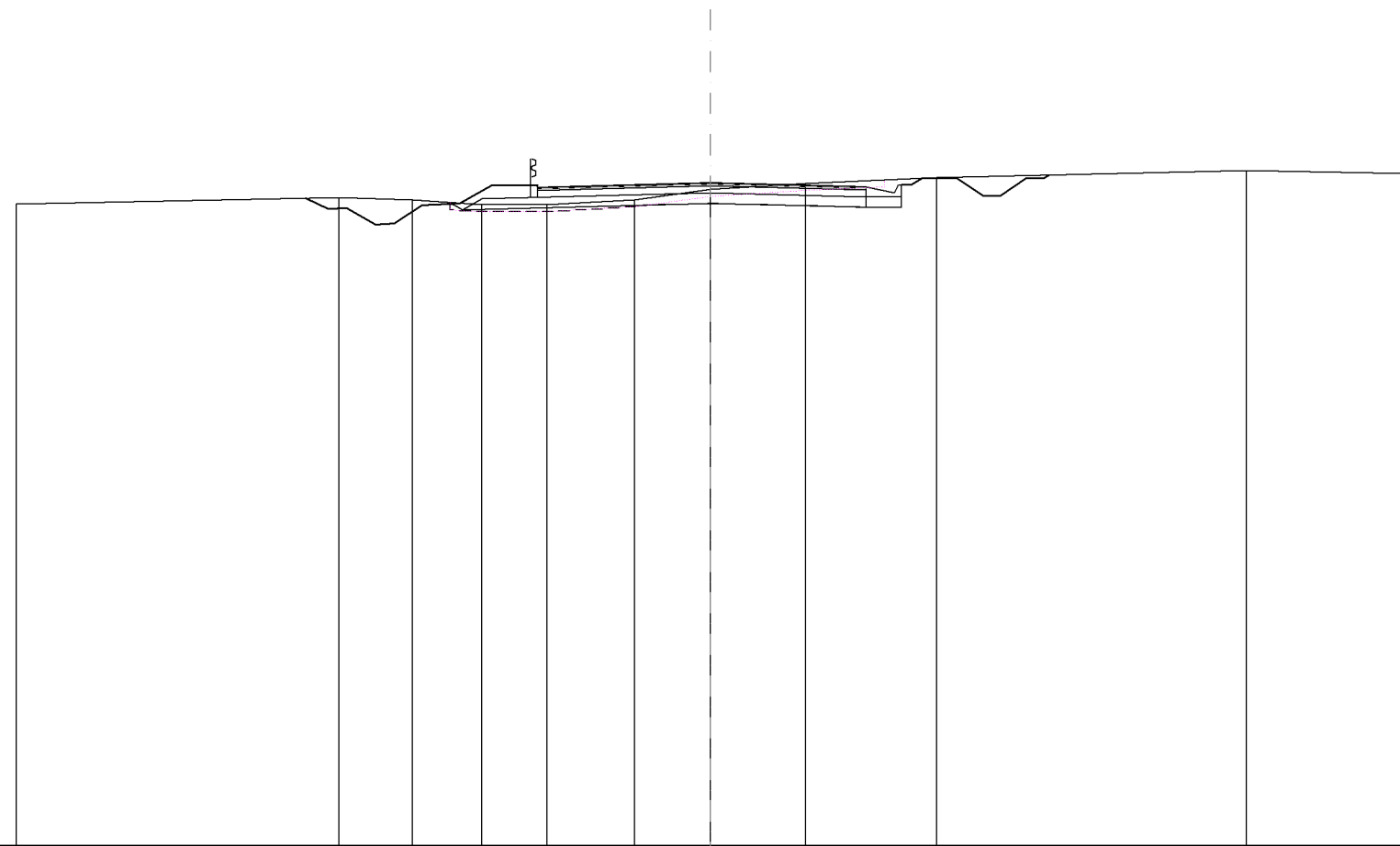
SCALA 1:200

QT.RIF. 20,00

QUOTE TERRENO		36,69	36,75		36,97	37,34	37,99	38,00	37,01		37,13	37,47	37,57	38,08		38,80	38,75	38,75		40,02
DIST.PARZIALI TERRENO			4,10	7,03	0,62	1,04		4,19	2,49	0,74	2,85		5,35	2,48	2,14	6,44				
QUOTE PROGETTO						37,02	37,34	37,27	37,26		37,25		37,16	37,13	37,20	37,20		38,74		
DIST.PARZIALI PROGETTO						0,56	1,30	1,00		3,50	3,50		1,00	1,00	2,68					

SCAVI E BONIFICHE	
STERRO	4,81 m ²
SCOTICO	5,66 m
BONIFICA	5,66 m
FOSSO SCAVO	2,31 m ²
IMPRONTA CARREGGIATA IN STERRO	6,34 m
RILEVATI	
RILEVATO	0,43 m ²
TERRENO VEGETALE	2,38 m
SOVRASTRUTTURA STRADALE	
STRATO DI USURA	9,48 m
STRATO DI BINDER	9,48 m
STRATO DI BASE	9,48 m
STRATO DI MISTO GRAMULARE	3,41 m ²
MANUFATTI	
STRATO DI FONDAZIONE CANALETTA	0,47 m ²

SEZIONE N.: 18
 QT. PROGETTO: 37,11
 DIST.PROG.: 181,60
 DIST.PREC.: 8,17
 DIST.SUCC.: 14,98



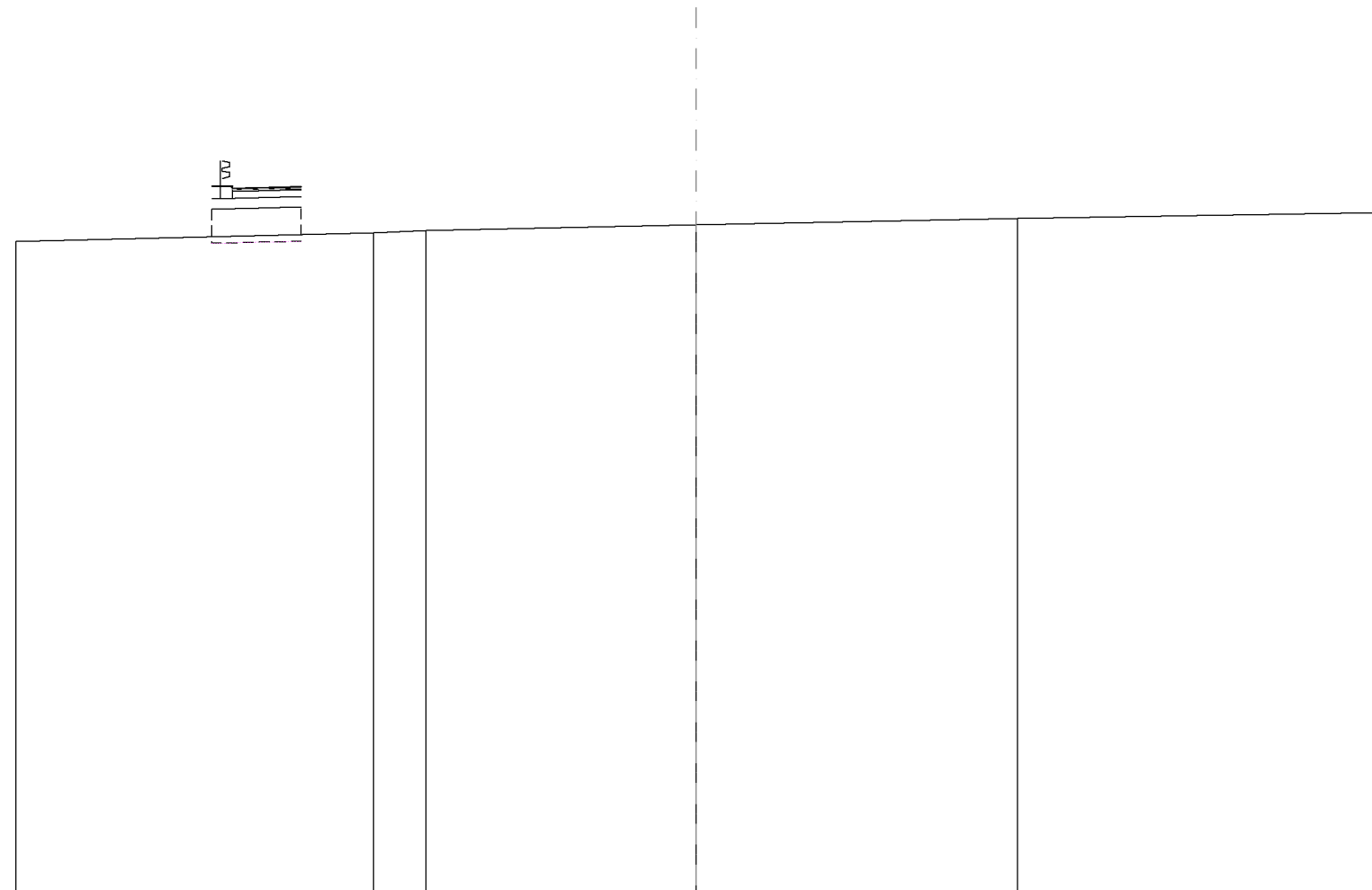
SCALA 1:200

QT.RIF. 18,00

QUOTE TERRENO		36,50		36,69	36,62	36,48	36,49	36,63	36,92	37,10	37,26		37,46	37,38
DIST.PARZIALI TERRENO			9,30		2,12	2,01	1,88	2,52	2,18	2,75	3,78		8,92	4,55
QUOTE PROGETTO						36,52	37,05	36,98		37,11		37,00	37,07	37,24
DIST.PARZIALI PROGETTO						0,93	1,31	4,98		4,50		1,00		

SCAVI E BONIFICHE	
SCOTICO	2,63m
BONIFICA	2,63m
RILEVATI	
RILEVATO	2,65m ²
TERRENO VEGETALE	0,60m
SOVRASTRUTTURA STRADALE	
STRATO DI USURA	2,03m
STRATO DI BINDER	2,03m
STRATO DI BASE	2,03m
STRATO DI MISTO GRAMULARE	0,79m ²

SEZIONE N.: 20
 QT. PROGETTO: 37,23
 DIST.PROG.: 199,59
 DIST.PREC.: 3,01



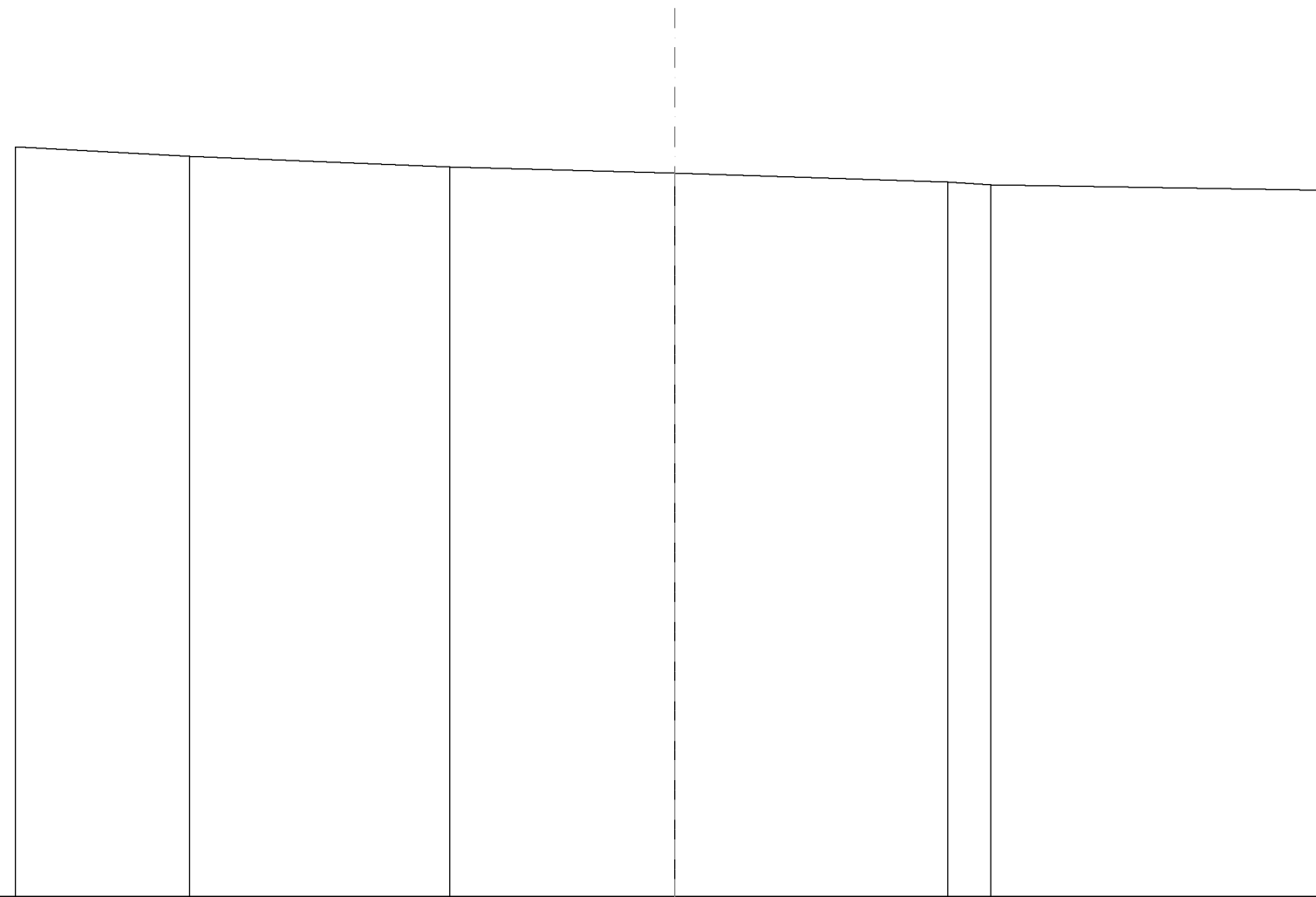
SCALA 1:200

QT.RIF. 16,00

QUOTE TERRENO		35,36		35,61	35,67		35,84		36,03		36,19
DIST.PARZIALI TERRENO			10,53		1,53	7,94		9,46		10,54	
QUOTE PROGETTO			36,97		36,91		36,98		36,93		36,96
DIST.PARZIALI PROGETTO			0,60		0,76		1,27				

RAMPA"G"(RS007)

SEZIONE N.: 1
 QT. PROGETTO: 38,94
 DIST.PROG.: 0,00
 DIST.SUCC.: 0,28

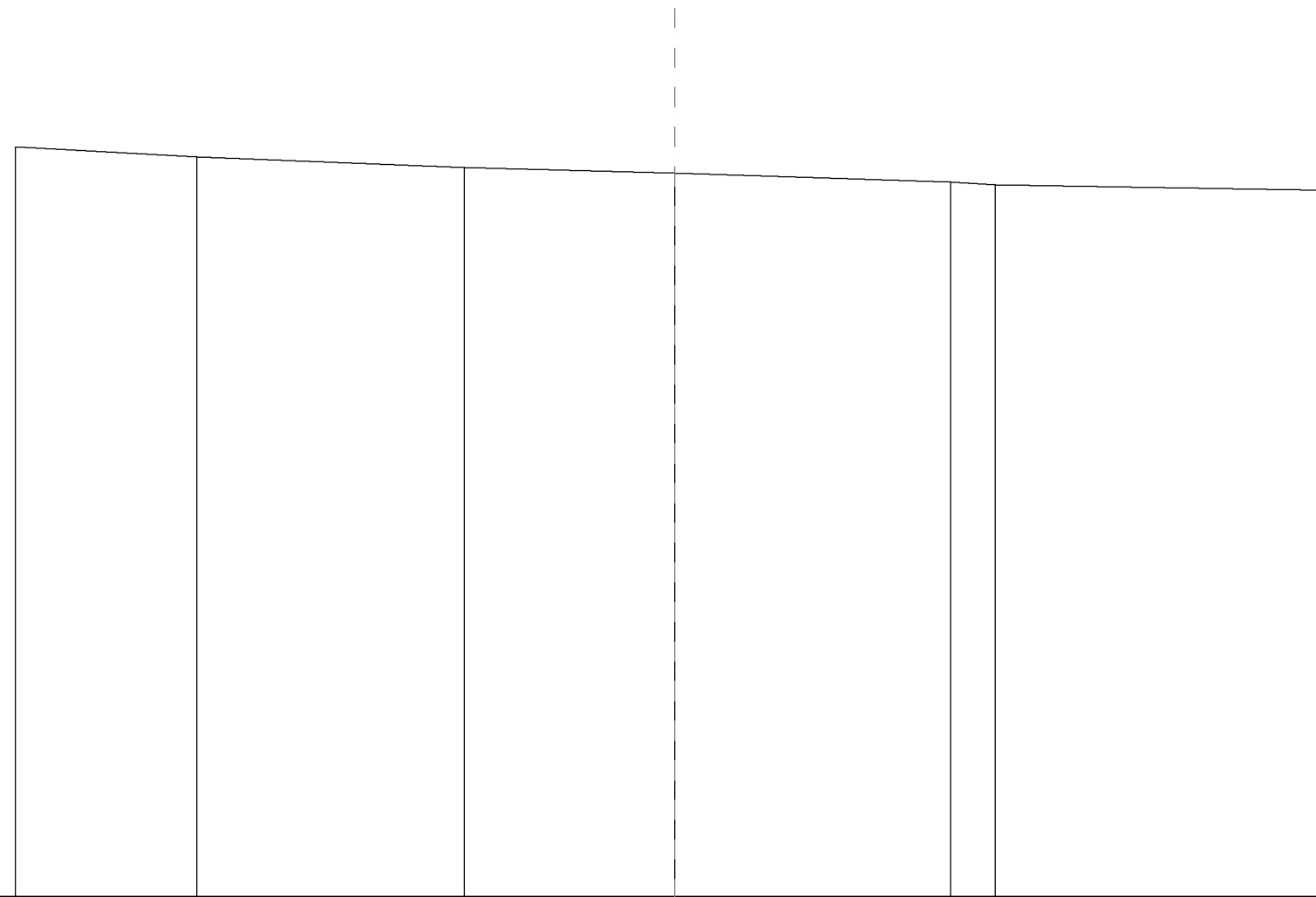


SCALA 1:200

QT.RIF. 17,00

QUOTE TERRENO	39,73	39,44	39,12	38,93	38,67	38,59	38,41
DIST.PARZIALI TERRENO	5,29	7,89	6,82	8,29	1,30	10,42	
QUOTE PROGETTO							
DIST.PARZIALI PROGETTO							

SEZIONE N.: 2
 QT. PROGETTO: 38,94
 DIST.PROG.: 0,28
 DIST.PREC.: 0,28
 DIST.SUCC.: 2,73



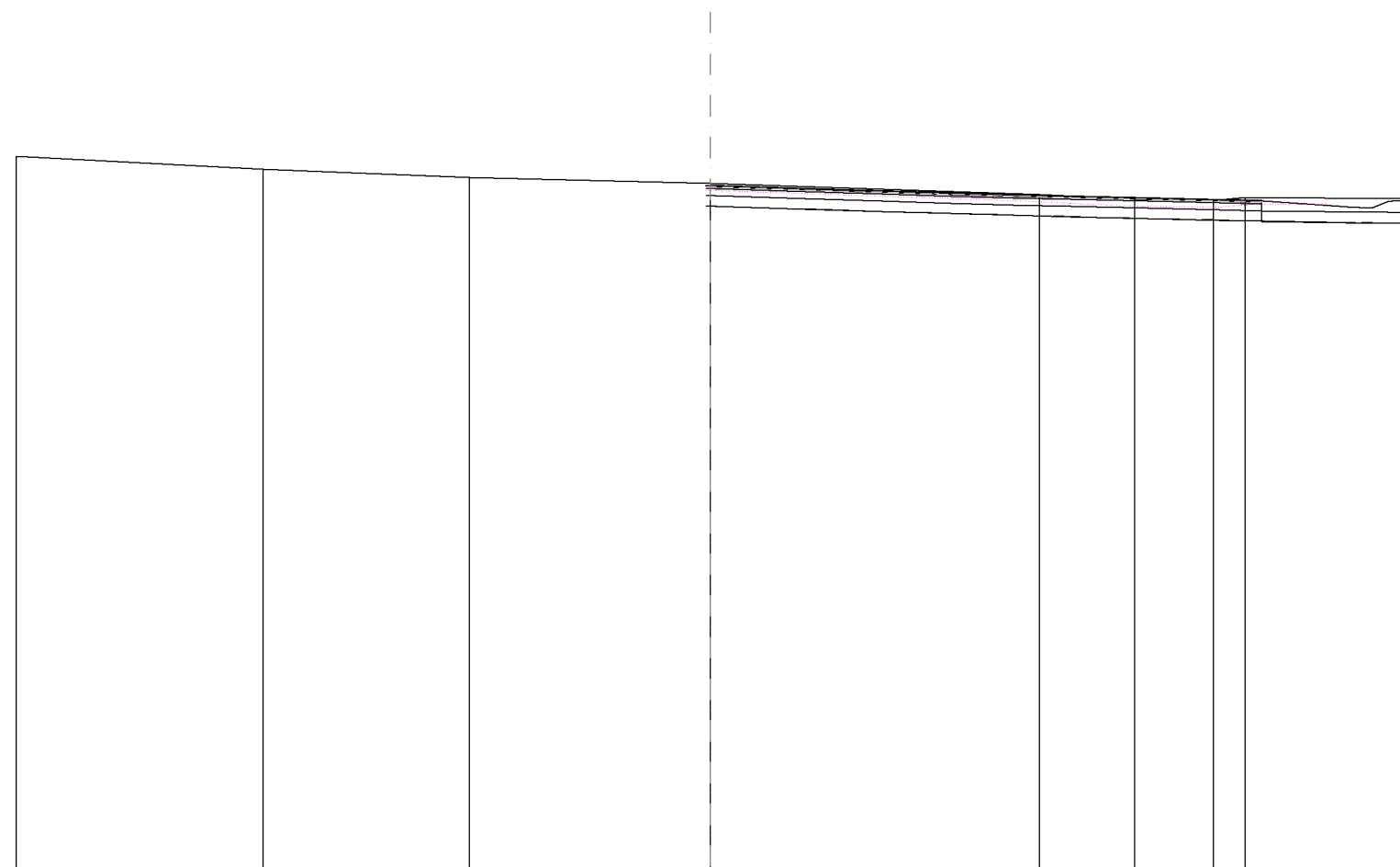
SCALA 1:200

QT.RIF. 17,00

QUOTE TERRENO	39,73	39,43	39,10	38,94	38,67	38,59	38,41
DIST.PARZIALI TERRENO	5,52	8,10	6,39	8,37	1,34	10,28	
QUOTE PROGETTO							
DIST.PARZIALI PROGETTO							

SCAVI E BONIFICHE	
STERRO	12,84 m ²
IMPRONTA CARREGGIATA IN STERRO	16,03 m
RILEVATI	
RILEVATO	0,01 m ²
SOVRASTRUTTURA STRADALE	
STRATO DI USURA	16,03 m
STRATO DI BINDER	16,03 m
STRATO DI BASE	16,03 m
STRATO DI MISTO GRAMULARE	4,81 m ²
MANUFATTI	
STRATO DI FONDAZIONE CANALETTA	1,85 m ²

SEZIONE N.: 3
 QT. PROGETTO: 38,91
 DIST.PROG.: 3,01
 DIST.PREC.: 2,73
 DIST.SUCC.: 19,73



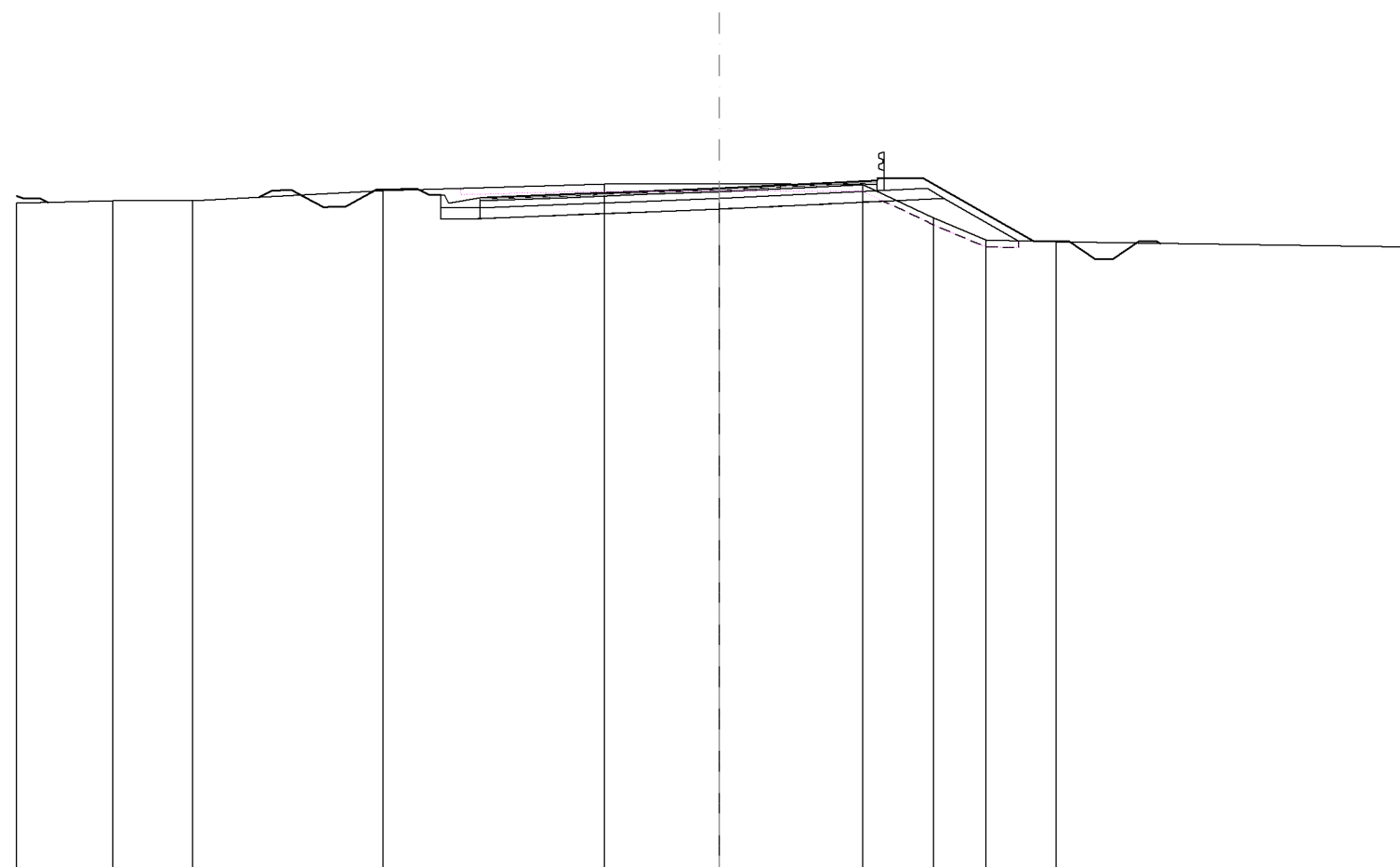
SCALA 1:200

QT.RIF. 19,00

QUOTE TERRENO	39,75	39,38	39,14	38,97	38,65	38,53	38,49	38,58	38,54				
DIST.PARZIALI TERRENO	7,11	5,94	6,95	9,48	2,75	2,26	0,92	4,59					
QUOTE PROGETTO				38,91	38,82	38,76	38,70	38,65	38,61	38,57	38,53	38,50	38,48
DIST.PARZIALI PROGETTO				2,59	2,22	1,99	1,80	1,64	1,52	1,42	1,34	1,23	

SCAVI E BONIFICHE	
STERRO	9,38 m ²
SCOTICO	3,86 m
BONIFICA	3,86 m
FOSSO SCAVO	1,08 m ²
FOSSO RILEVATO	0,33 m ²
IMPRONTA CARREGGIATA IN STERRO	11,46 m
RILEVATI	
RILEVATO	2,15 m ²
TERRENO VEGETALE	4,92 m
SOVRASTRUTTURA STRADALE	
STRATO DI USURA	11,29 m
STRATO DI BINDER	11,29 m
STRATO DI BASE	11,29 m
STRATO DI MISTO GRAMULARE	3,88 m ²
MANUFATTI	
STRATO DI FONDAZIONE CANALETTA	0,54 m ²

SEZIONE N.: 4
 QT. PROGETTO: 38,50
 DIST.PROG.: 22,74
 DIST.PREC.: 19,73
 DIST.SUCC.: 2,26



SCALA 1:200

QT.RIF. 19,00

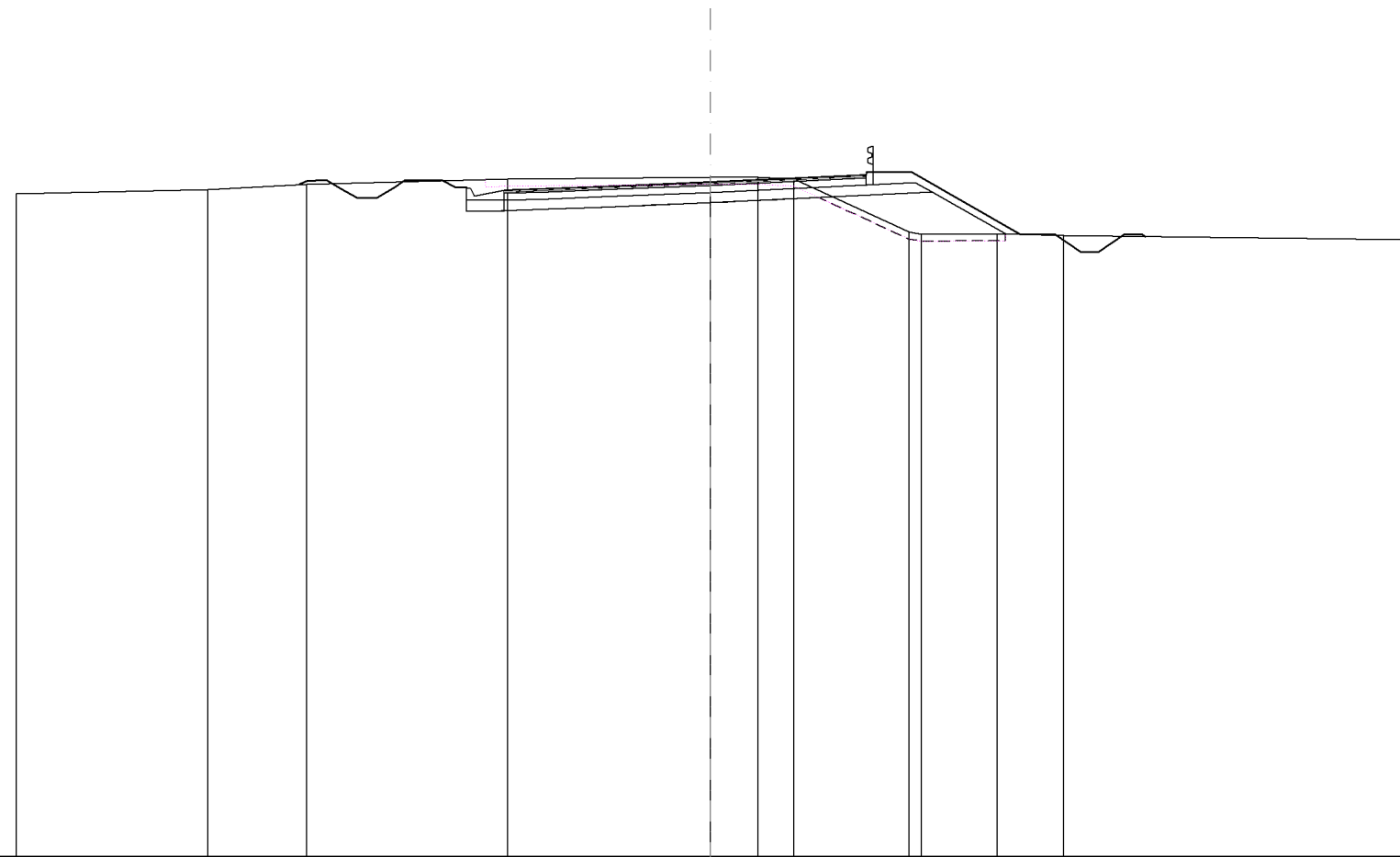
QUOTE TERRENO		38,07	38,14	38,14		38,43		38,62	38,63		38,61	37,66	37,02	36,98		36,82
DIST.PARZIALI TERRENO		2,75	2,26	5,42		6,30		3,27	4,08		2,02	1,49	2,01		10,40	
QUOTE PROGETTO						38,48	38,31	38,33	38,42	38,50		38,72	38,79		36,99	
DIST.PARZIALI PROGETTO						1,13	2,47	2,26	2,07	4,50		1,30	3,14			

SCAVI E BONIFICHE	
STERRO	7,90 m ²
SCOTICO	5,38 m
BONIFICA	5,38 m
FOSSO SCAVO	1,12 m ²
FOSSO RILEVATO	0,16 m ²
IMPRONTA CARREGGIATA IN STERRO	9,06 m
RILEVATI	
RILEVATO	4,35 m ²
TERRENO VEGETALE	4,90 m
SOVRASTRUTTURA STRADALE	
STRATO DI USURA	10,44 m
STRATO DI BINDER	10,44 m
STRATO DI BASE	10,44 m
STRATO DI MISTO GRAMULARE	3,63 m ²
MANUFATTI	
STRATO DI FONDAZIONE CANALETTA	0,52 m ²

SEZIONE N.: 5
 QT. PROGETTO: 38,43
 DIST.PROG.: 25,00
 DIST.PREC.: 2,26
 DIST.SUCC.: 7,41

SCALA 1:200

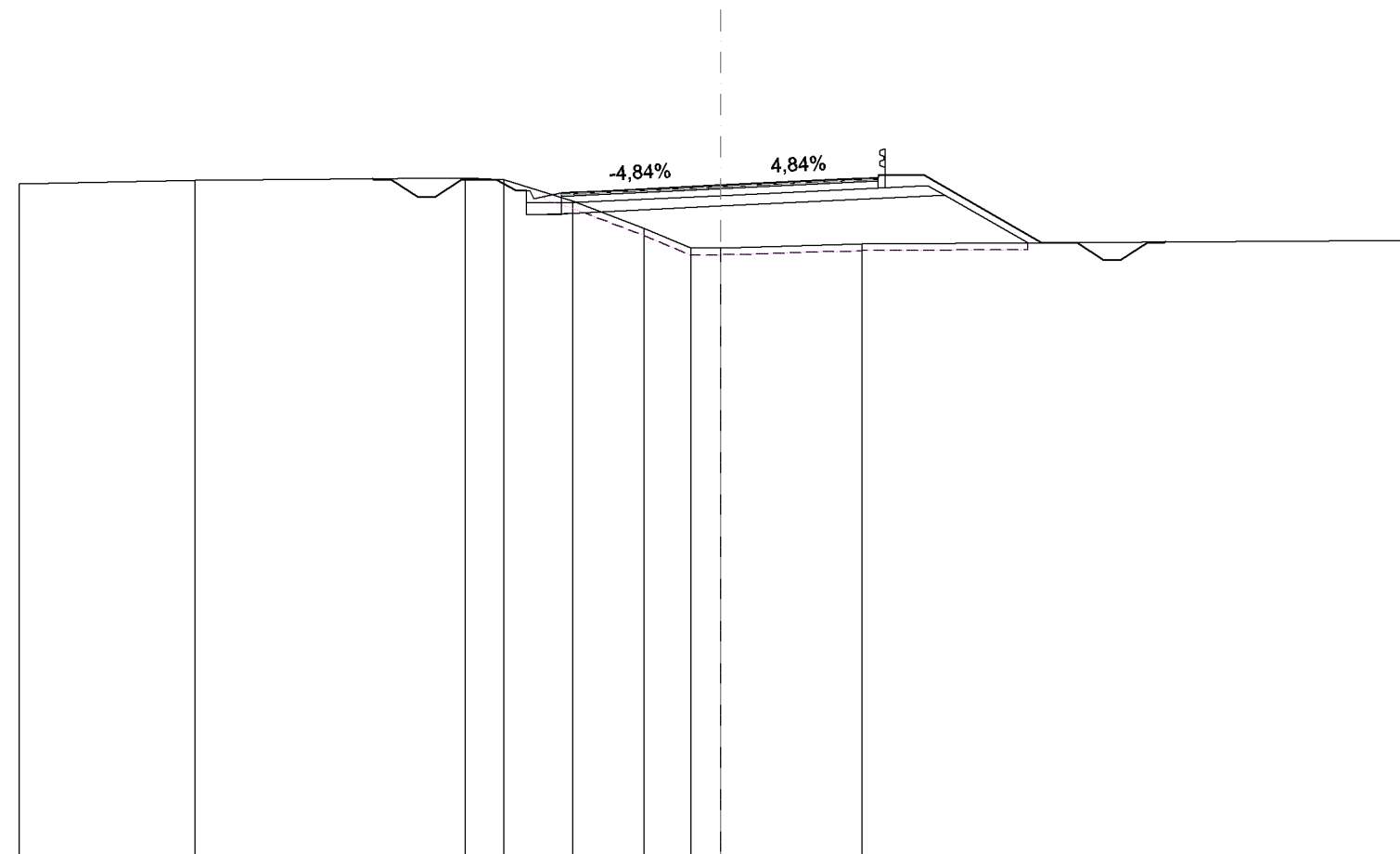
QT.RIF. 19,00



QUOTE TERRENO		38,10		38,22		38,37		38,52		38,57		38,57		38,52		36,99		36,93		36,94		36,89		36,78
DIST.PARZIALI TERRENO			5,52		2,85		5,78		5,84		1,37		1,04		3,32		2,19		1,91				9,82	
QUOTE PROGETTO								38,49		38,43						38,64		38,71		36,93				
DIST.PARZIALI PROGETTO								1,08		3,13					4,50		1,30		3,13					

SCAVI E BONIFICHE	
STERRO	1,00 m ²
SCOTICO	12,66 m
BONIFICA	12,66 m
FOSSO SCAVO	1,40 m ²
IMPRONTA CARREGGIATA IN STERRO	0,63 m
RILEVATI	
RILEVATO	14,65 m ²
TERRENO VEGETALE	5,17 m
SOVRASTRUTTURA STRADALE	
STRATO DI USURA	9,03 m
STRATO DI BINDER	9,03 m
STRATO DI BASE	9,03 m
STRATO DI MISTO GRAMULARE	3,20 m ²
MANUFATTI	
STRATO DI FONDAZIONE CANALETTA	0,48 m ²

SEZIONE N.: 6
 QT. PROGETTO: 38,16
 DIST.PROG.: 32,41
 DIST.PREC.: 7,41
 DIST.SUCC.: 2,60



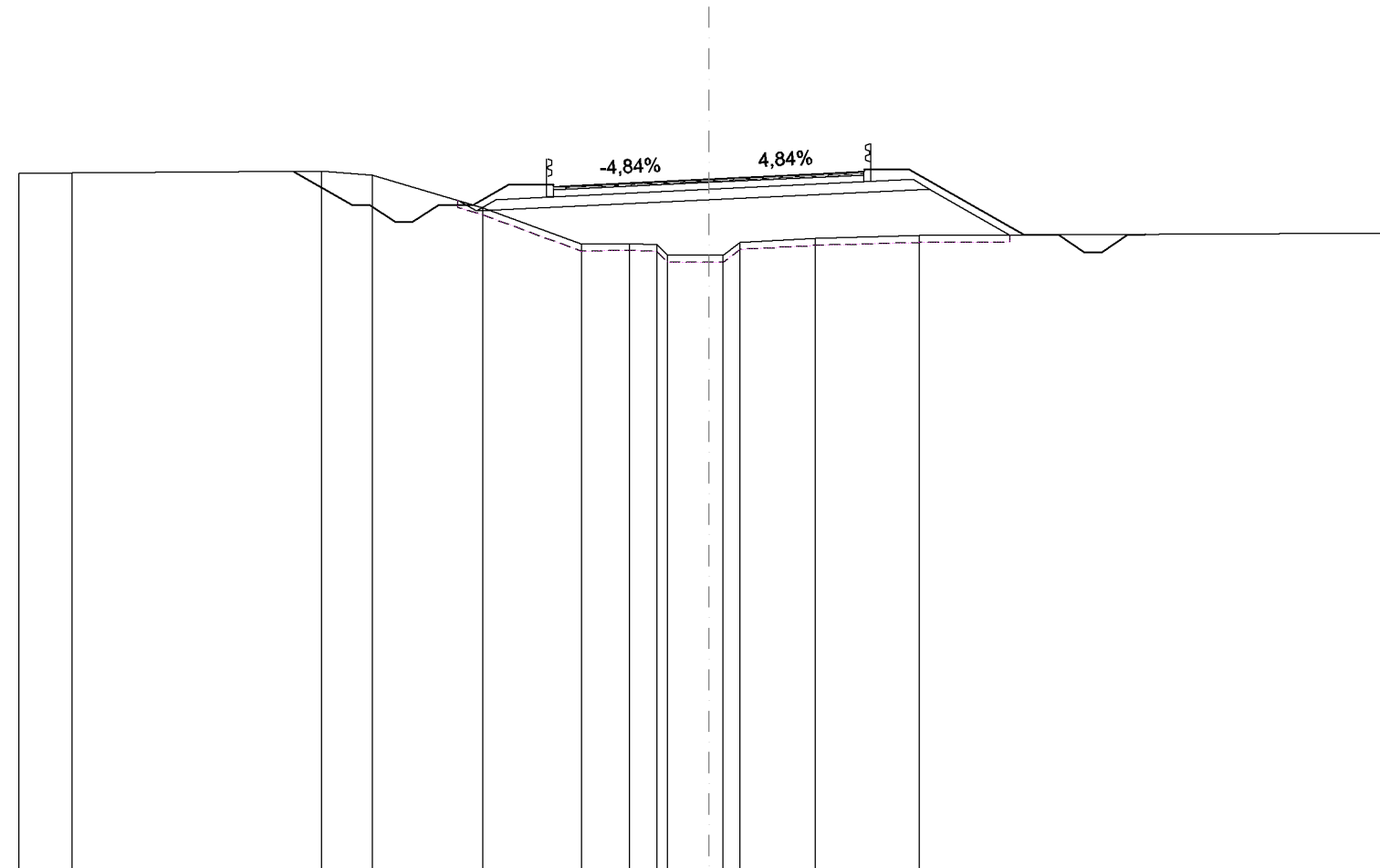
SCALA 1:200

QT.RIF. 19,00

QUOTE TERRENO		38,20	38,30		38,37	38,31	37,70	36,92	36,36	36,37	36,49		36,59		
DIST.PARZIALI TERRENO		5,01	7,71	1,11	1,95	2,04	1,34	0,84	4,03		15,97				
QUOTE PROGETTO				38,32	38,01	38,01	37,94	37,99		38,16	38,33	38,37	38,44	38,44	36,53
DIST.PARZIALI PROGETTO				0,55	1,00	0,99			3,54	3,49	1,00	1,30	3,36		

SCAVI E BONIFICHE	
STERRO	0,07 m ²
SCOTICO	16,00 m
BONIFICA	16,00 m
FOSSO SCAVO	3,85 m ²
RILEVATI	
RILEVATO	19,52 m ²
TERRENO VEGETALE	7,63 m
SOVRASTRUTTURA STRADALE	
STRATO DI USURA	9,00 m
STRATO DI BINDER	9,00 m
STRATO DI BASE	9,00 m
STRATO DI MISTO GRAMULARE	3,78 m ²

SEZIONE N.: 7
 QT. PROGETTO: 38,06
 DIST.PROG.: 35,01
 DIST.PREC.: 2,60
 DIST.SUCC.: 10,20



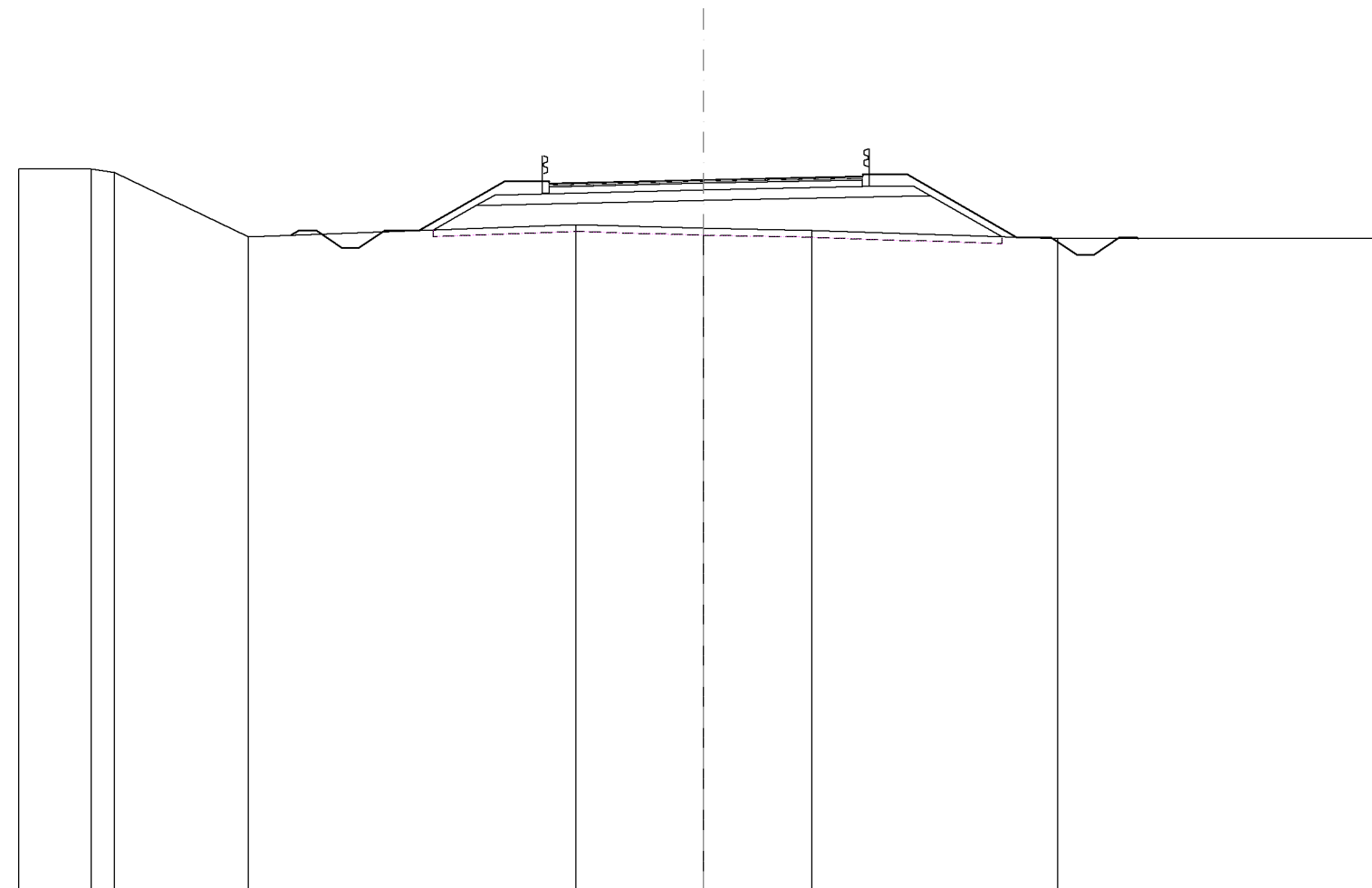
SCALA 1:200

QT.RIF. 18,00

QUOTE TERRENO	38,22	38,25				38,29	38,17	37,23	36,18	36,20	36,17	35,86	35,86	35,85	36,23	36,35	36,43		36,50	
DIST.PARZIALI TERRENO	1,54		7,24			1,48	3,19	2,86	1,39	0,80	1,19	0,49	2,19	3,01			13,90			
QUOTE PROGETTO								37,32	37,91	37,84	37,91	37,89		38,06		38,23	38,28	38,35	38,35	36,44
DIST.PARZIALI PROGETTO								1,04	1,30	1,00		3,50		3,50		1,00	1,30	3,33		

SCAVI E BONIFICHE	
SCOTICO	16,61 m
BONIFICA	16,61 m
FOSSO SCAVO	1,04 m ²
FOSSO RILEVATO	0,14 m ²
RILEVATI	
RILEVATO	15,90 m ²
TERRENO VEGETALE	9,20 m
SOVRASTRUTTURA STRADALE	
STRATO DI USURA	9,14 m
STRATO DI BINDER	9,14 m
STRATO DI BASE	9,14 m
STRATO DI MISTO GRAMULARE	3,84 m ²

SEZIONE N.: 8
 QT. PROGETTO: 37,79
 DIST.PROG.: 45,21
 DIST.PREC.: 10,20
 DIST.SUCC.: 4,79



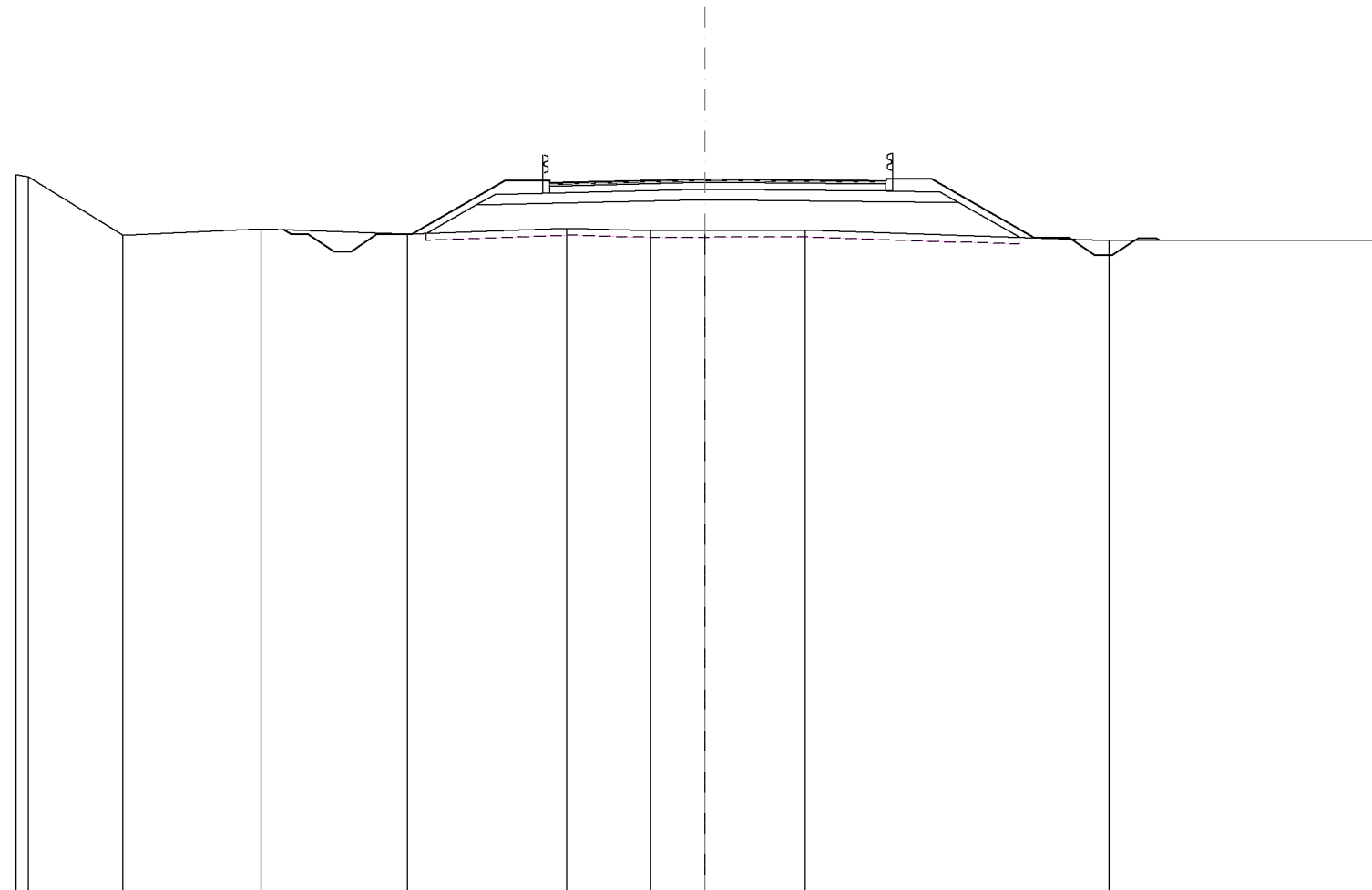
SCALA 1:200

QT.RIF. 17,00

QUOTE TERRENO		38,11	38,10	38,01		36,13		36,49	36,38	36,31		36,08		36,08		
DIST.PARZIALI TERRENO		2,13	0,67	3,91		9,58		3,72	3,17	7,18		9,66				
QUOTE PROGETTO						36,32	37,75	37,68	37,75		37,79	37,87	37,89	37,96	37,95	36,11
DIST.PARZIALI PROGETTO						2,51	1,30	4,50		3,64	1,00	1,31	3,21			

SCAVI E BONIFICHE	
SCOTICO	17,22m
BONIFICA	17,22m
FOSSO SCAVO	1,35m ²
FOSSO RILEVATO	0,05m ²
RILEVATI	
RILEVATO	16,70m ²
TERRENO VEGETALE	9,19m
SOVRASTRUTTURA STRADALE	
STRATO DI USURA	9,75m
STRATO DI BINDER	9,75m
STRATO DI BASE	9,75m
STRATO DI MISTO GRAMULARE	4,06m ²

SEZIONE N.: 9
 QT. PROGETTO: 37,74
 DIST.PROG.: 50,00
 DIST.PREC.: 4,79
 DIST.SUCC.: 12,15



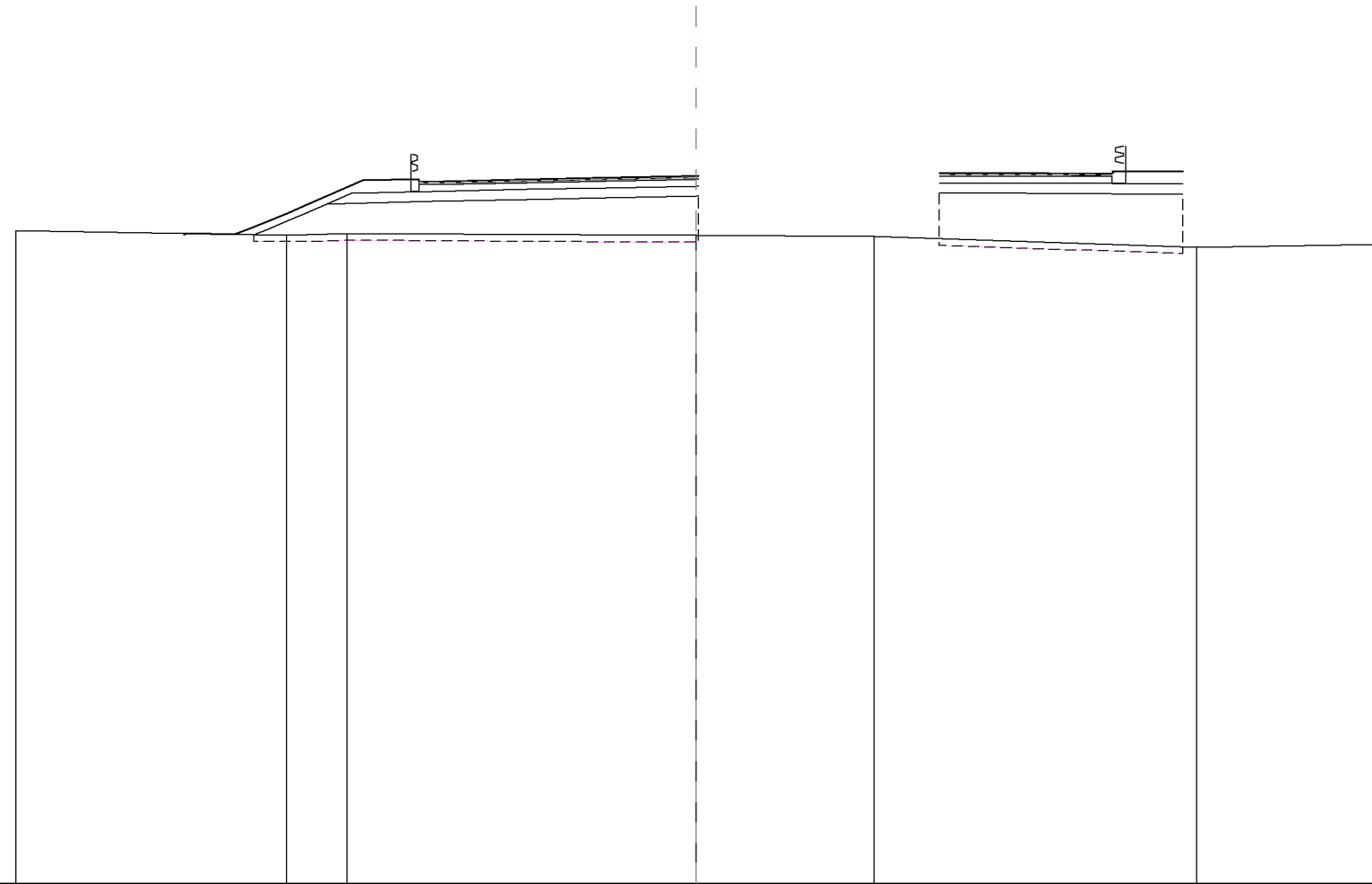
SCALA 1:200

QT.RIF. 17,00

QUOTE TERRENO		37,88	37,81	36,11	36,30	36,14	36,32	36,25	36,25	36,26	35,97	35,98			
DIST.PARZIALI TERRENO			2,73	4,02	4,25	4,61	2,44	1,57	2,92	8,81	8,27				
QUOTE PROGETTO						36,15	37,70	37,63	37,70	37,74	37,70	37,69	37,76	37,75	36,04
DIST.PARZIALI PROGETTO							2,72	1,30	4,50	4,24	1,01	1,32	2,99		

SCAVI E BONIFICHE	
SCOTICO	20,25 m
BONIFICA	20,25 m
FOSSO SCAVO	0,00 m ²
FOSSO RILEVATO	0,01 m ²
RILEVATI	
RILEVATO	26,50 m ²
TERRENO VEGETALE	7,85 m
SOVRASTRUTTURA STRADALE	
STRATO DI USURA	13,28 m
STRATO DI BINDER	13,28 m
STRATO DI BASE	13,28 m
STRATO DI MISTO GRAMULARE	5,32 m ²

SEZIONE N.: 10
 QT. PROGETTO: 37,81
 DIST.PROG.: 62,15
 DIST.PREC.: 12,15
 DIST.SUCC.: 3,05



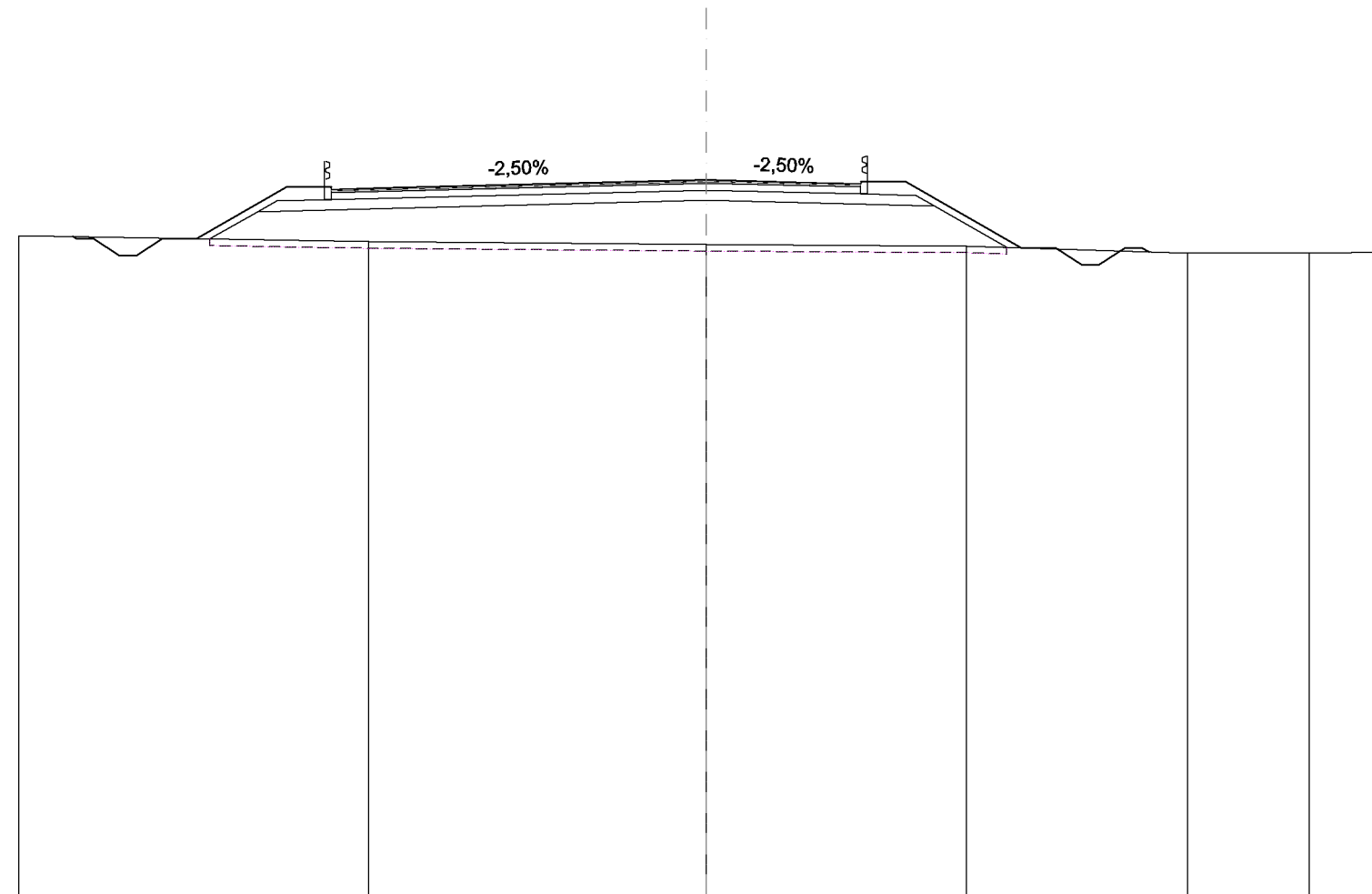
SCALA 1:200

QT.RIF. 17,00

QUOTE TERRENO		36,22		36,08	36,13		36,07	36,04		35,72	35,80														
DIST.PARZIALI TERRENO			7,96	1,78		10,25		5,23		9,49	5,28														
QUOTE PROGETTO			36,10	36,27	36,47	36,73	36,94	37,46	37,59	37,71	37,65	37,72	37,66	37,72	37,76	37,81	37,82	37,90	37,90	37,90	37,89	37,89	37,96	37,96	37,96
DIST.PARZIALI PROGETTO			0,50	0,63	0,49	1,20	1,64	2,80	2,31	2,66	7,08	1,11	1,46	1,31	1,19	1,08	1,01								

SCAVI E BONIFICHE	
SCOTICO	23,18 m
BONIFICA	23,18 m
FOSSO SCAVO	1,23 m ²
FOSSO RILEVATO	0,09 m ²
RILEVATI	
RILEVATO	28,28 m ²
TERRENO VEGETALE	9,51 m
SOVRASTRUTTURA STRADALE	
STRATO DI USURA	15,40 m
STRATO DI BINDER	15,40 m
STRATO DI BASE	15,40 m
STRATO DI MISTO GRAMULARE	5,74 m ²

SEZIONE N.: 11
 QT. PROGETTO: 37,87
 DIST.PROG.: 65,20
 DIST.PREC.: 3,05



SCALA 1:200

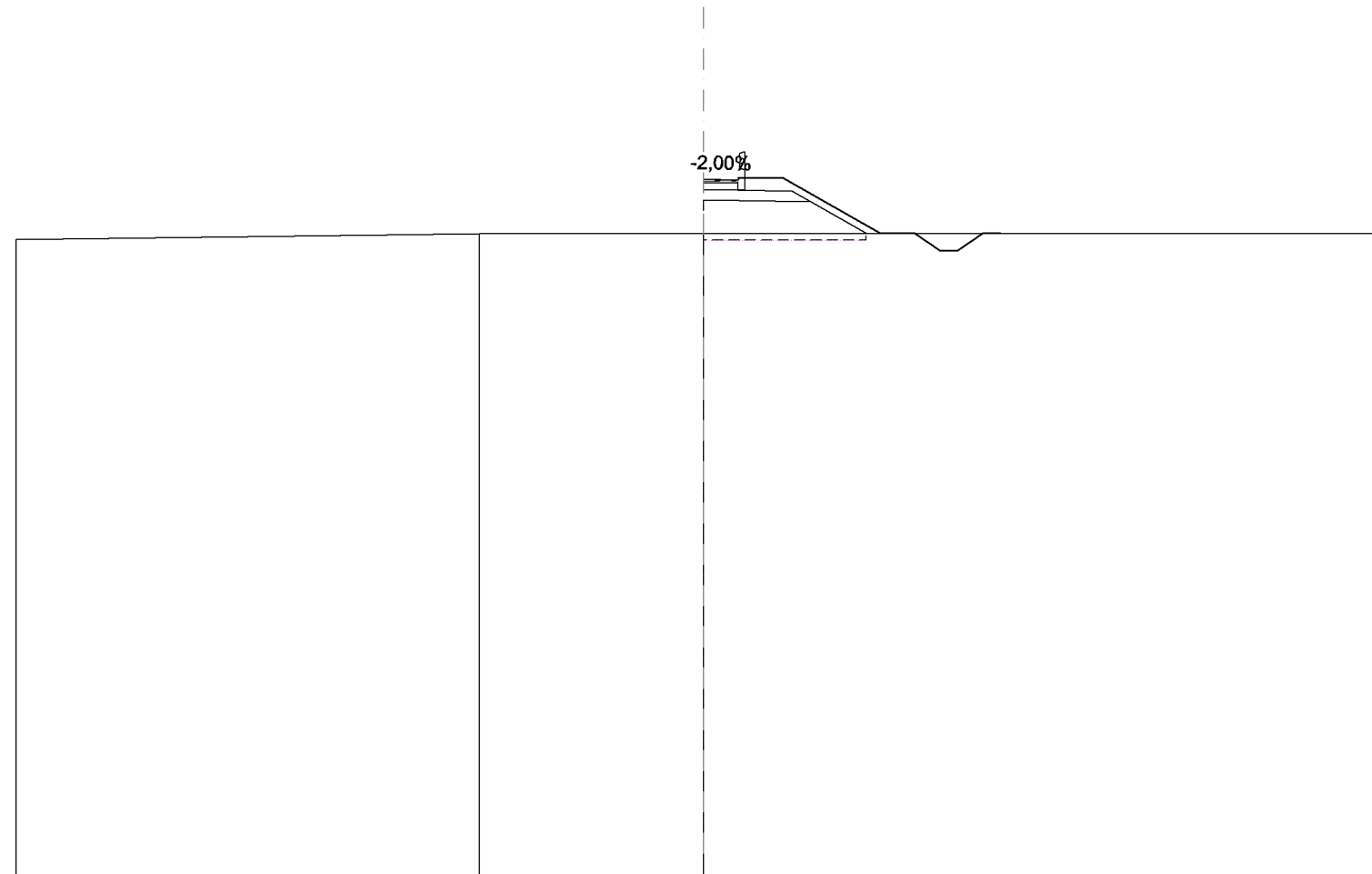
QT.RIF. 17,00

QUOTE TERRENO		36,25		36,08		36,00		35,95		35,74	35,73	35,78		
DIST.PARZIALI TERRENO			10,19		9,81		7,57		6,43		3,55	2,45		
QUOTE PROGETTO			36,16	37,66	37,59	37,66	37,63		37,87	37,78	37,75	37,82	37,82	35,90
DIST.PARZIALI PROGETTO			2,63	1,30	1,46		9,44		3,50	1,00	1,30	3,37		

RAMPA"H"(RS008)

SCAVI E BONIFICHE	
SCOTICO	4,73 m
BONIFICA	4,73 m
FOSSO SCAVO	0,83 m ²
RILEVATI	
RILEVATO	4,66 m ²
TERRENO VEGETALE	4,57 m
SOVRASTRUTTURA STRADALE	
STRATO DI USURA	1,00 m
STRATO DI BINDER	1,00 m
STRATO DI BASE	1,00 m
STRATO DI MISTO GRAMULARE	0,86 m ²

SEZIONE N.: 1
 QT. PROGETTO: 37,30
 DIST.PROG.: 0,00
 DIST.SUCC.: 9,19



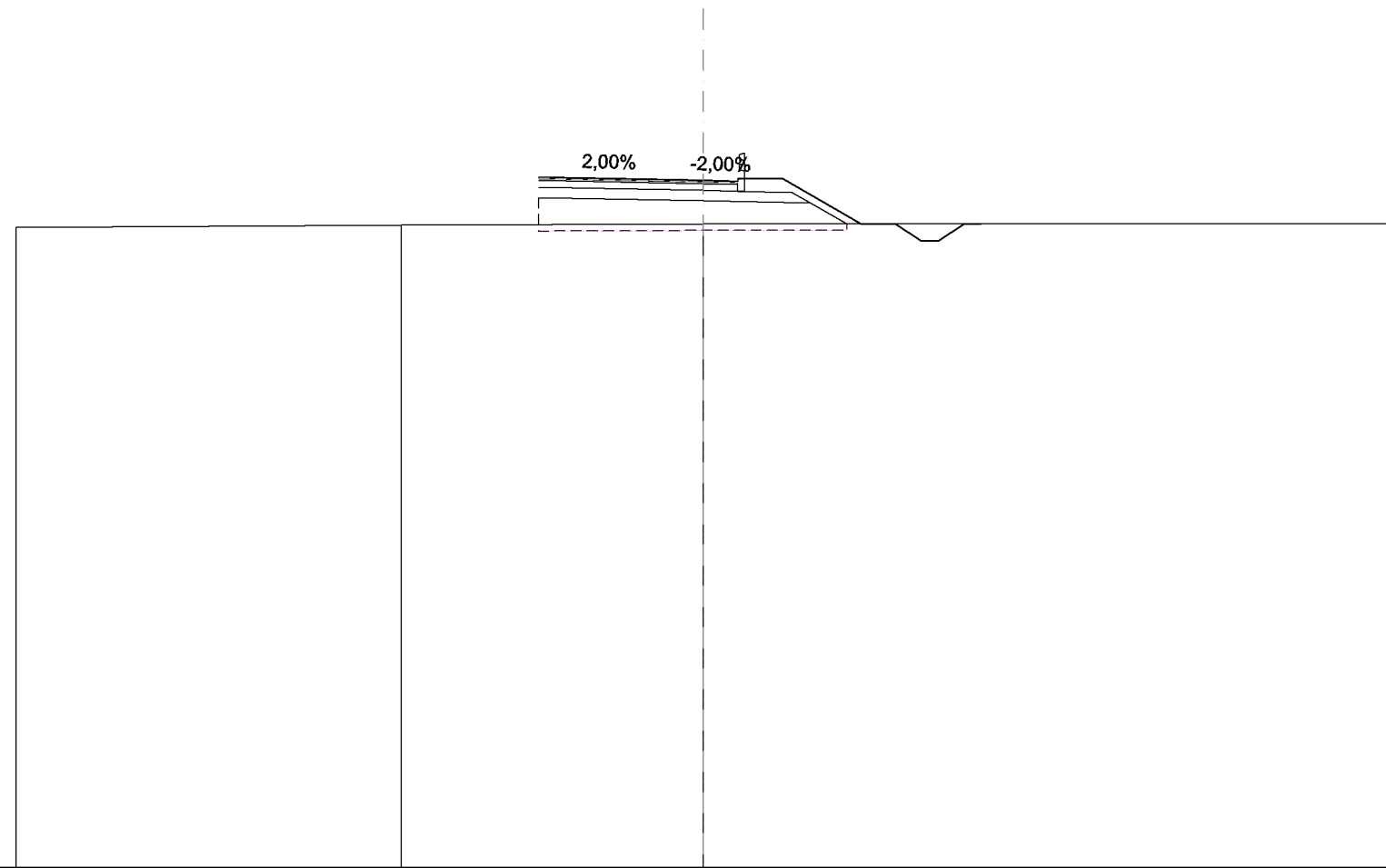
SCALA 1:200

QT.RIF. 17,00

QUOTE TERRENO	35,56	35,72	35,73	35,74
DIST.PARZIALI TERRENO	13,48	6,52	20,00	
QUOTE PROGETTO			37,30 37,28 37,35 37,35	35,73
DIST.PARZIALI PROGETTO			1,00 1,30 2,84	

SCAVI E BONIFICHE	
SCOTICO	8,98 m
BONIFICA	8,98 m
FOSSO SCAVO	0,62 m ²
FOSSO RILEVATO	0,00 m ²
RILEVATI	
RILEVATO	7,57 m ²
TERRENO VEGETALE	3,94 m
SOVRASTRUTTURA STRADALE	
STRATO DI USURA	5,79 m
STRATO DI BINDER	5,79 m
STRATO DI BASE	5,79 m
STRATO DI MISTO GRAMULARE	2,29 m ²

SEZIONE N.: 2
 QT. PROGETTO: 37,00
 DIST.PROG.: 9,19
 DIST.PREC.: 9,19
 DIST.SUCC.: 3,82



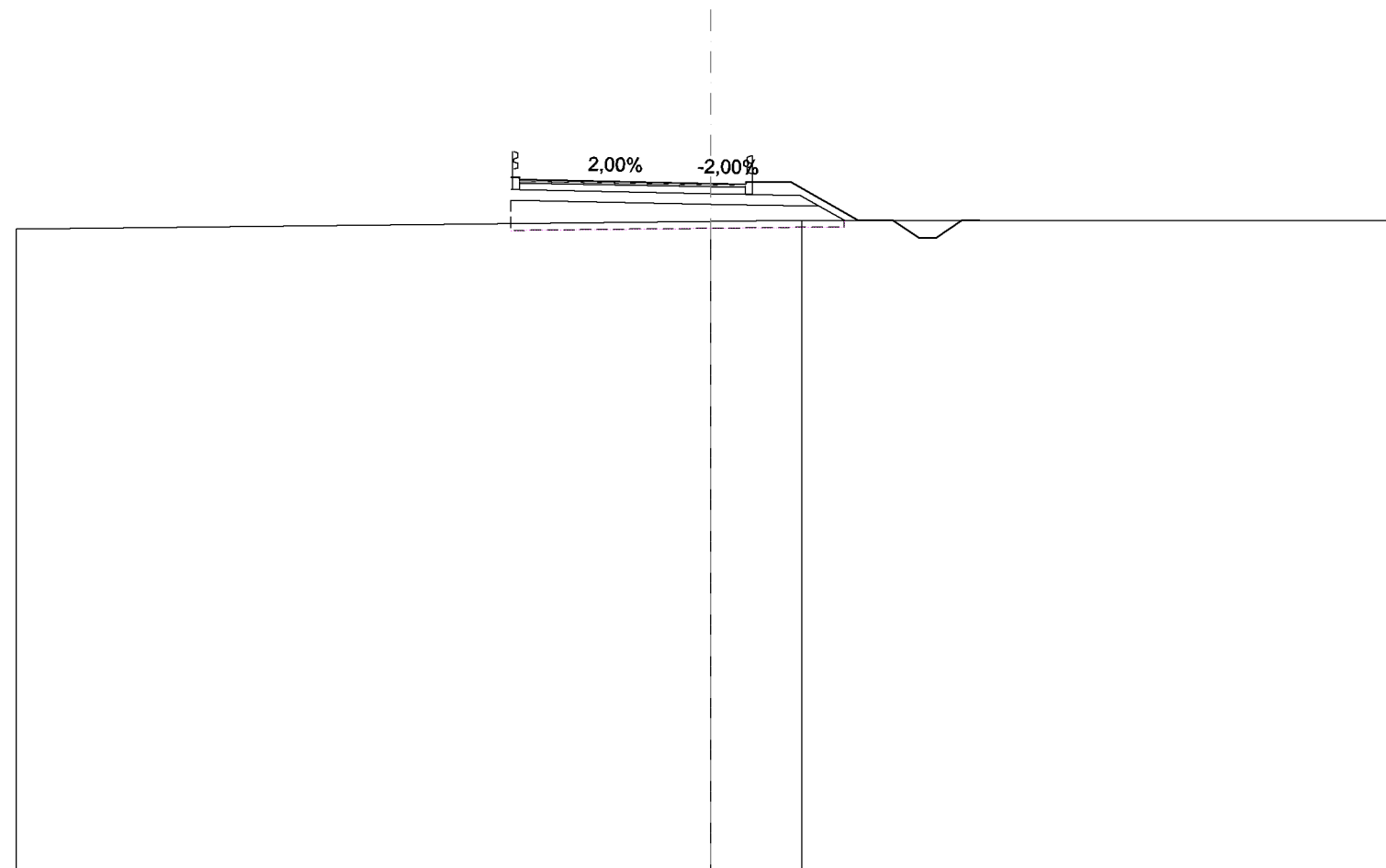
SCALA 1:200

QT.RIF. 17,00

QUOTE TERRENO	35,63	35,71	35,75	35,74
DIST.PARZIALI TERRENO	11,22	8,78	20,00	
QUOTE PROGETTO			37,00	35,75
DIST.PARZIALI PROGETTO			4,50	2,29

SCAVI E BONIFICHE	
SCOTICO	9,59 m
BONIFICA	9,59 m
FOSSO SCAVO	0,62 m ²
FOSSO RILEVATO	0,00 m ²
RILEVATI	
RILEVATO	6,87 m ²
TERRENO VEGETALE	3,79 m
SOVRASTRUTTURA STRADALE	
STRATO DI USURA	6,50 m
STRATO DI BINDER	6,50 m
STRATO DI BASE	6,50 m
STRATO DI MISTO GRAMULARE	2,58 m ²

SEZIONE N.: 3
 QT. PROGETTO: 36,81
 DIST.PROG.: 13,01
 DIST.PREC.: 3,82
 DIST.SUCC.: 5,36



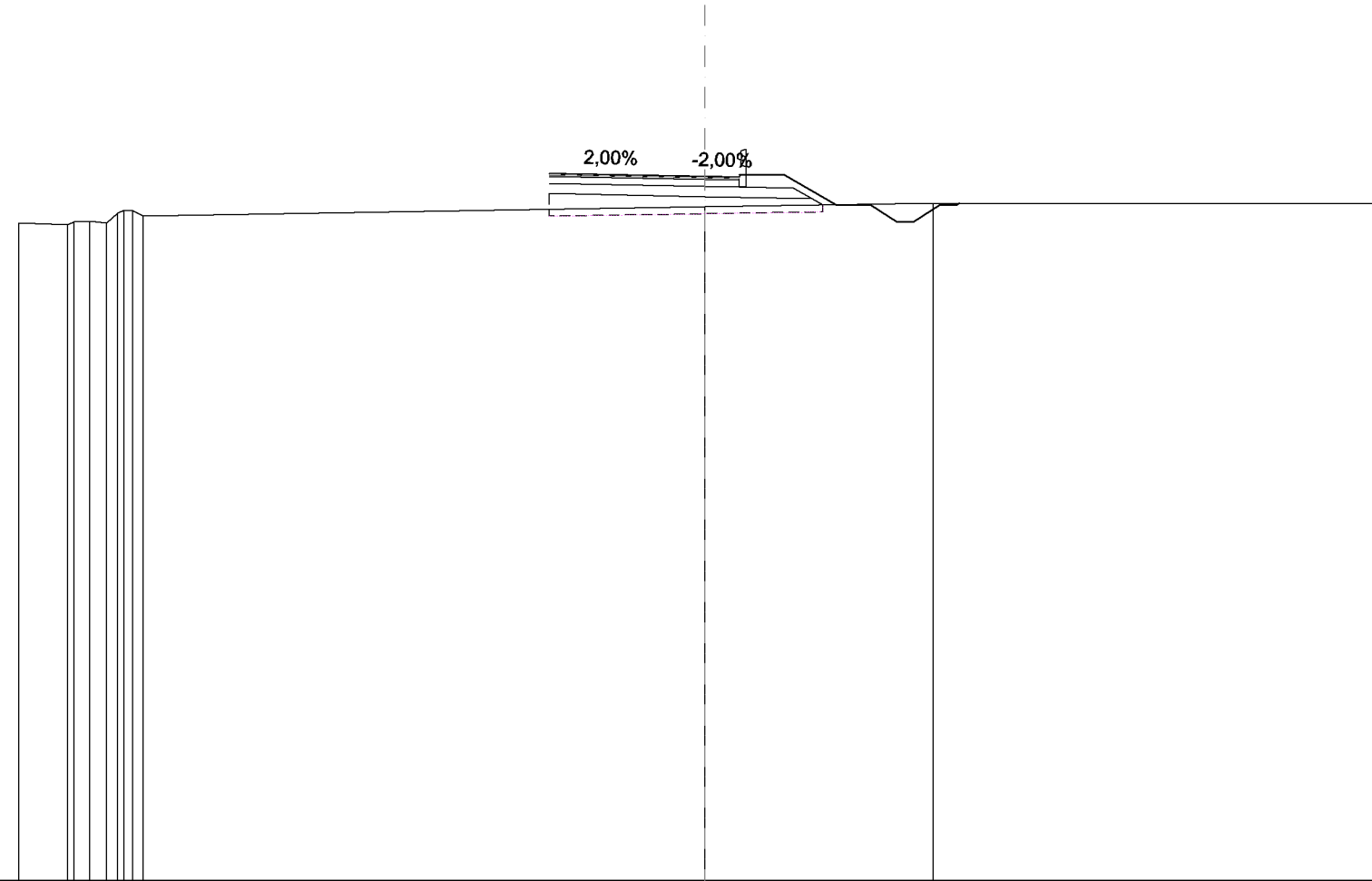
SCALA 1:200

QT.RIF. 17,00

QUOTE TERRENO		35,50		35,72	35,75		35,74
DIST.PARZIALI TERRENO			20,00		2,63		17,37
QUOTE PROGETTO				36,81			
DIST.PARZIALI PROGETTO				1,00	4,50	1,00	1,30
							1,94

SCAVI E BONIFICHE	
SCOTICO	7,98 m
BONIFICA	7,98 m
FOSSO SCAVO	0,72 m ²
RILEVATI	
RILEVATO	4,12 m ²
TERRENO VEGETALE	3,07 m
SOVRASTRUTTURA STRADALE	
STRATO DI USURA	5,53 m
STRATO DI BINDER	5,53 m
STRATO DI BASE	5,53 m
STRATO DI MISTO GRAMULARE	2,22 m ²

SEZIONE N.: 4
 QT. PROGETTO: 36,54
 DIST.PROG.: 18,37
 DIST.PREC.: 5,36
 DIST.SUCC.: 7,91



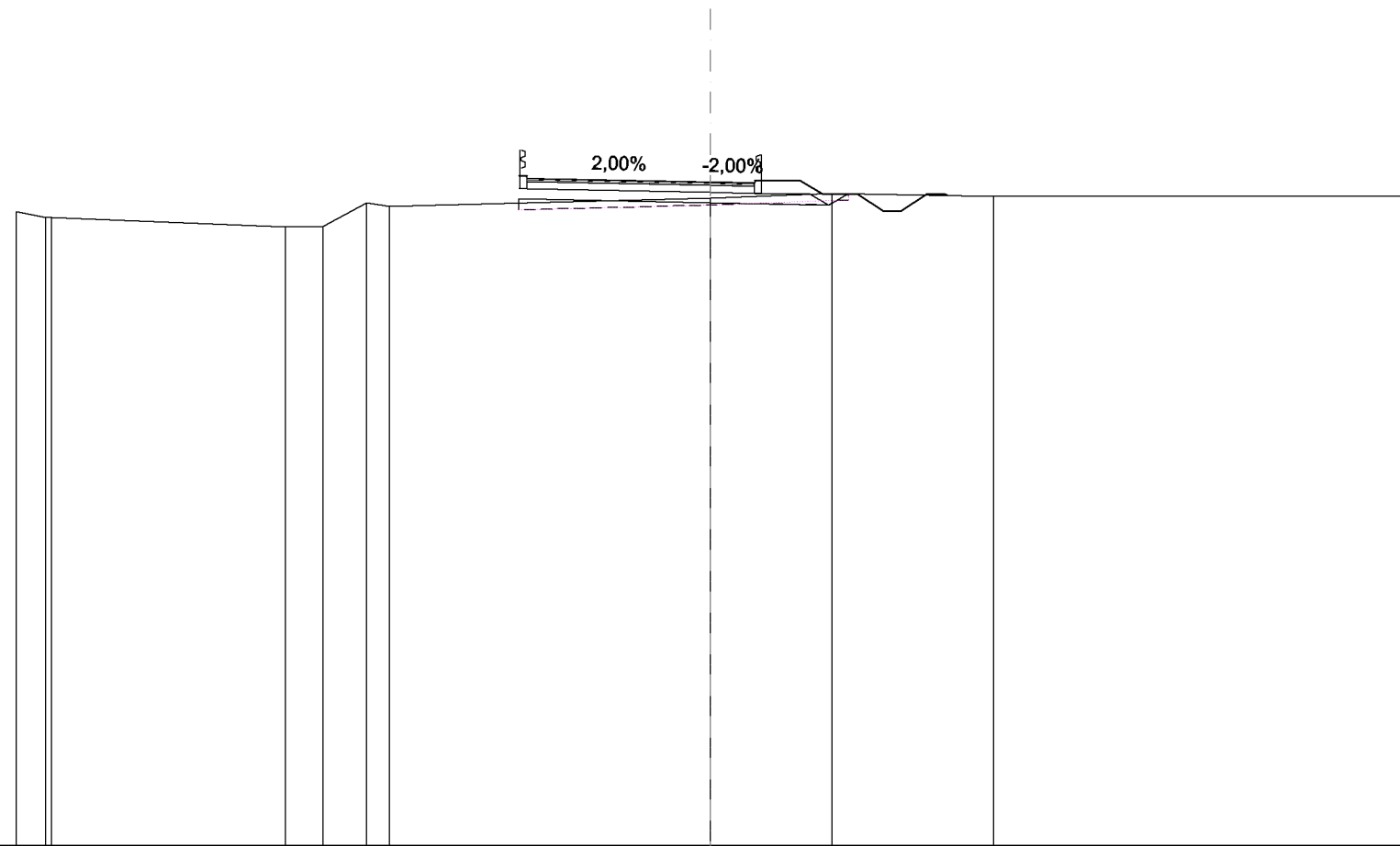
SCALA 1:200

QT.RIF. 16,00

QUOTE TERRENO	35,18	35,13	35,22	35,23	35,18	35,46	35,55	35,53	35,39	35,65	35,75	35,74		
DIST.PARZIALI TERRENO	1,42	0,50							16,36	6,65	13,35			
QUOTE PROGETTO									36,63	36,54	36,52	36,59	36,59	35,71
DIST.PARZIALI PROGETTO									4,50	1,00	1,30	1,54		

SCAVI E BONIFICHE	
STERRO	1,07 m ²
SCOTICO	7,04 m
BONIFICA	7,04 m
FOSSO SCAVO	0,59 m ²
FOSSO RILEVATO	0,02 m ²
IMPRONTA CARREGGIATA IN STERRO	2,23 m
RILEVATI	
RILEVATO	1,15 m ²
TERRENO VEGETALE	2,30 m
SOVRASTRUTTURA STRADALE	
STRATO DI USURA	6,56 m
STRATO DI BINDER	6,56 m
STRATO DI BASE	6,56 m
STRATO DI MISTO GRAMULARE	2,60 m ²

SEZIONE N.: 5
 QT. PROGETTO: 36,13
 DIST.PROG.: 26,29
 DIST.PREC.: 7,91
 DIST.SUCC.: 7,91



SCALA 1:200

QT.RIF. 17,00

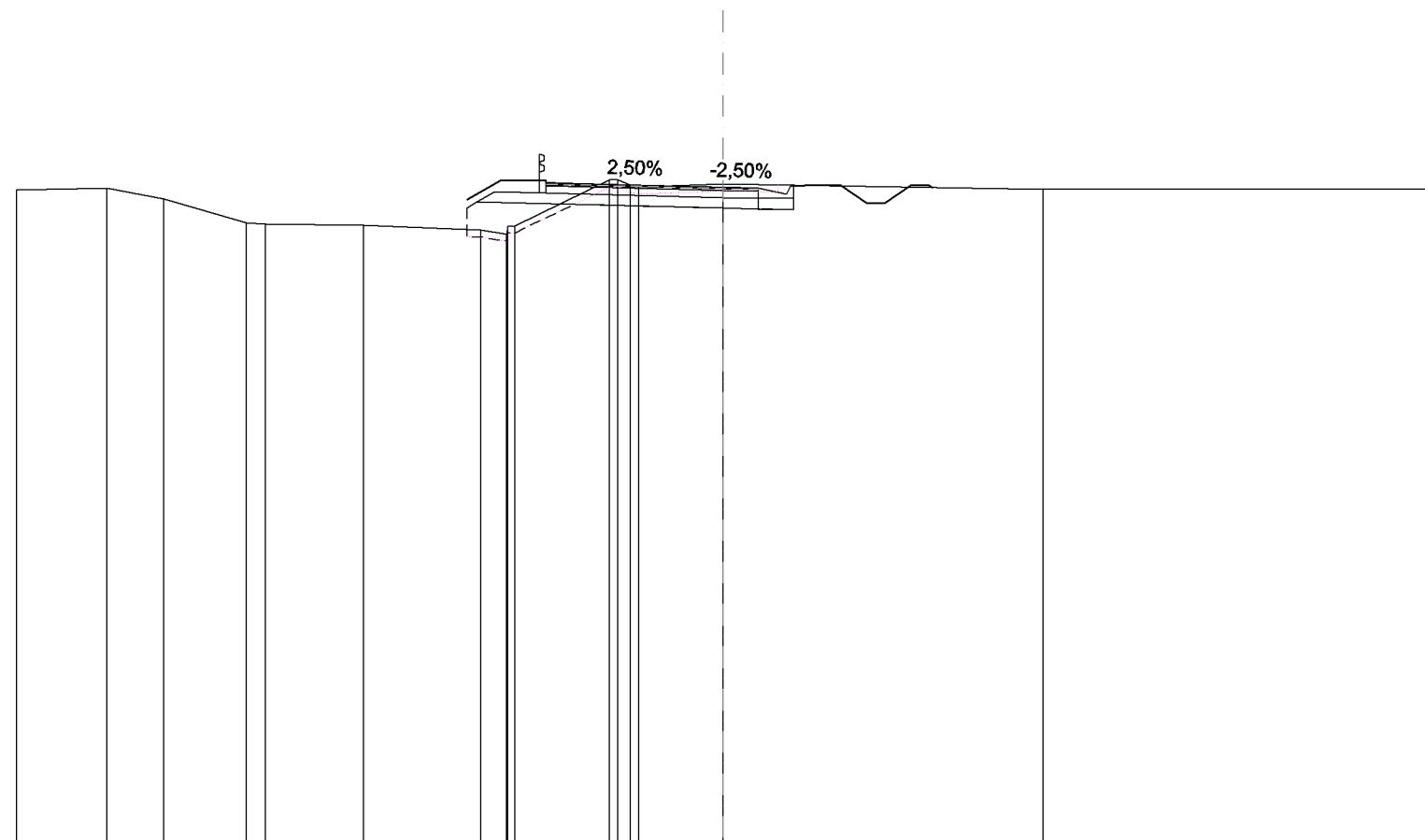
QUOTE TERRENO		35,28	35,12	35,11		34,84	34,87	35,54	35,44		35,67	35,81	35,73		35,73
DIST.PARZIALI TERRENO		0,85			6,73	1,09	1,24	0,87		9,24	3,51	4,65		11,84	
QUOTE PROGETTO		36,31	36,24	36,31	36,22					36,13	36,11	36,18	36,18	35,80	
DIST.PARZIALI PROGETTO		1,00			4,28	1,28	1,30	0,66							

SCAVI E BONIFICHE	
STERRO	3,90 m ²
SCOTICO	3,02 m
BONIFICA	3,02 m
FOSSO SCAVO	0,56 m ²
FOSSO RILEVATO	0,04 m ²
IMPRONTA CARREGGIATA IN STERRO	5,23 m
RILEVATI	
RILEVATO	2,03 m ²
TERRENO VEGETALE	2,39 m
SOVRASTRUTTURA STRADALE	
STRATO DI USURA	6,00 m
STRATO DI BINDER	6,00 m
STRATO DI BASE	6,00 m
STRATO DI MISTO GRAMULARE	2,31 m ²
MANUFATTI	
STRATO DI FONDAZIONE CANALETTA	0,48 m ²

SEZIONE N.: 6
 QT. PROGETTO: 35,76
 DIST.PROG.: 34,20
 DIST.PREC.: 7,91
 DIST.SUCC.: 4,06

SCALA 1:200

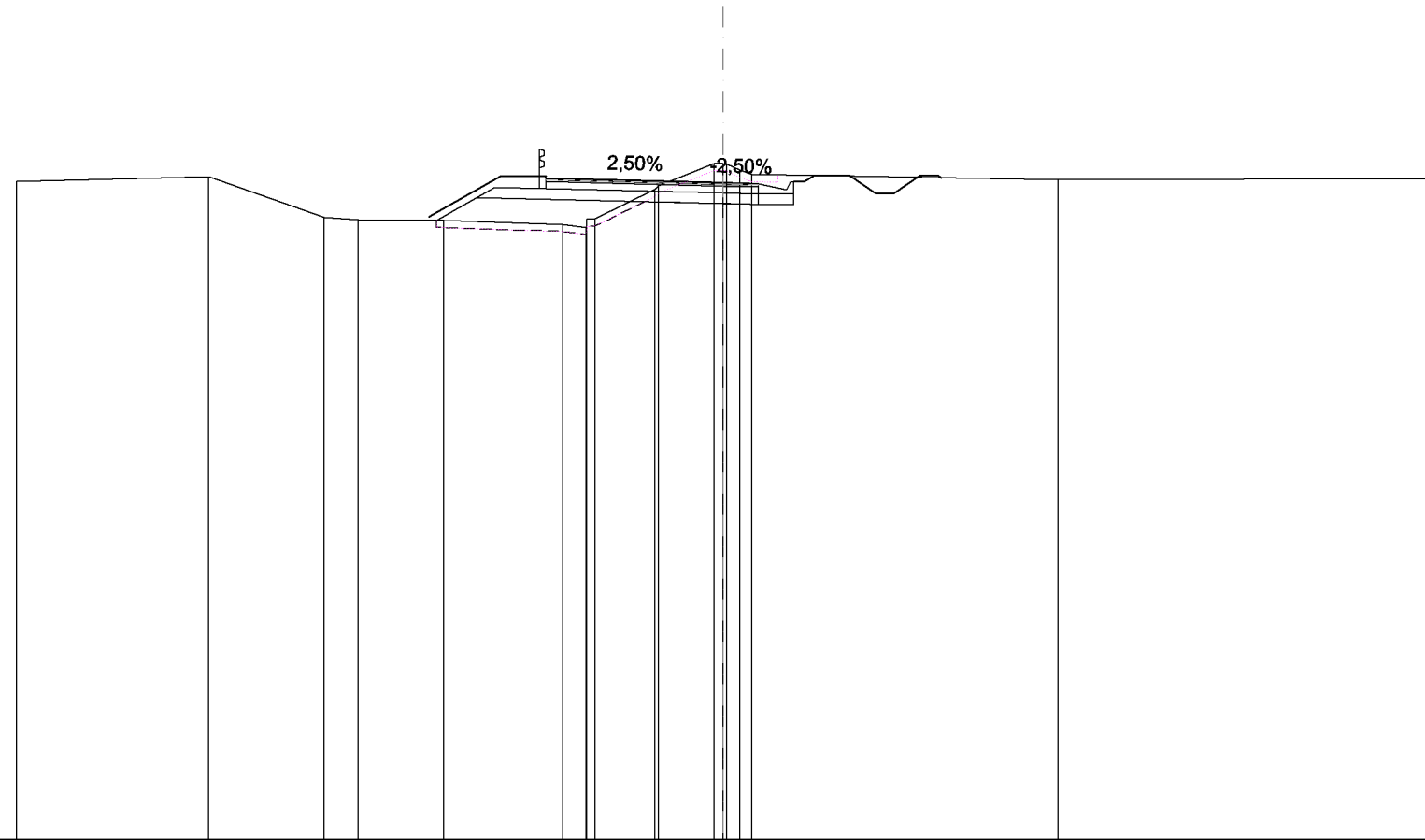
QT.RIF. 17,00



QUOTE TERRENO		35,68	35,75	35,43	34,76 34,73	34,69	34,56 34,44 34,66 34,67	35,98 35,97 35,82 35,78	35,86	35,70	35,72	
DIST.PARZIALI TERRENO		2,56	1,61	2,34	0,55	2,77	3,32	0,73	2,69	2,38	9,06	10,94
QUOTE PROGETTO							35,42 35,96	35,89 35,96 35,86	35,76	35,74	35,81 35,81 35,82	
DIST.PARZIALI PROGETTO							0,95	1,30	1,00	4,00	1,00	1,00

SCAVI E BONIFICHE	
STERRO	3,59 m ²
SCOTICO	5,88 m
BONIFICA	5,88 m
FOSSO SCAVO	0,56 m ²
FOSSO RILEVATO	0,04 m ²
IMPRONTA CARREGGIATA IN STERRO	3,23 m
RILEVATI	
RILEVATO	4,10 m ²
TERRENO VEGETALE	3,62 m
SOVRASTRUTTURA STRADALE	
STRATO DI USURA	6,00 m
STRATO DI BINDER	6,00 m
STRATO DI BASE	6,00 m
STRATO DI MISTO GRAMULARE	2,31 m ²
MANUFATTI	
STRATO DI FONDAZIONE CANALETTA	0,48 m ²

SEZIONE N.: 7
 QT. PROGETTO: 35,60
 DIST.PROG.: 38,26
 DIST.PREC.: 4,06
 DIST.SUCC.: 11,74



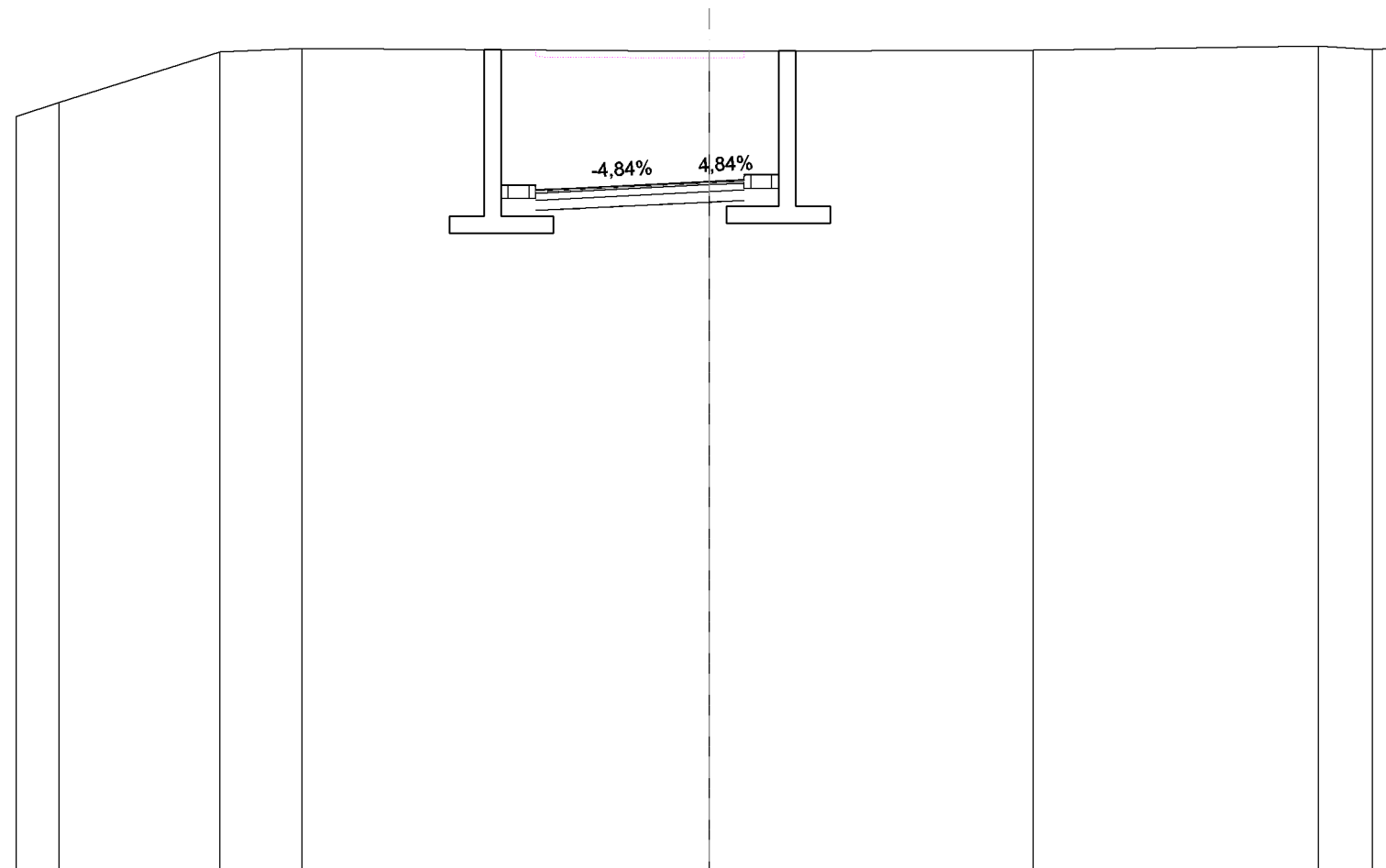
SCALA 1:200

QT.RIF. 17,00

QUOTE TERRENO		35,65		35,77		34,62	34,55	34,53		34,42	34,34	34,57	34,58	35,41	35,51	36,15	36,14	36,14	35,95	35,84		35,69		35,72		
DIST.PARZIALI TERRENO			5,45		3,25		0,98	2,42		3,36		0,65	1,68		1,58						8,68			10,51		
QUOTE PROGETTO								34,64		35,80		35,73	35,80		35,70						35,60		35,58		35,65	35,81
DIST.PARZIALI PROGETTO									2,02		1,30		1,00		4,00						1,00		1,00			

SCAVI E BONIFICHE	
STERRO	35,09 m ²
IMPRONTA CARREGGIATA IN STERRO	6,00 m
SOVRASTRUTTURA STRADALE	
STRATO DI USURA	6,00 m
STRATO DI BINDER	6,00 m
STRATO DI BASE	6,00 m
STRATO DI MISTO GRANULARE	1,80 m ²

SEZIONE N.: 11
 QT. PROGETTO: 34,86
 DIST.PROG.: 86,27
 DIST.PREC.: 11,27
 DIST.SUCC.: 13,73



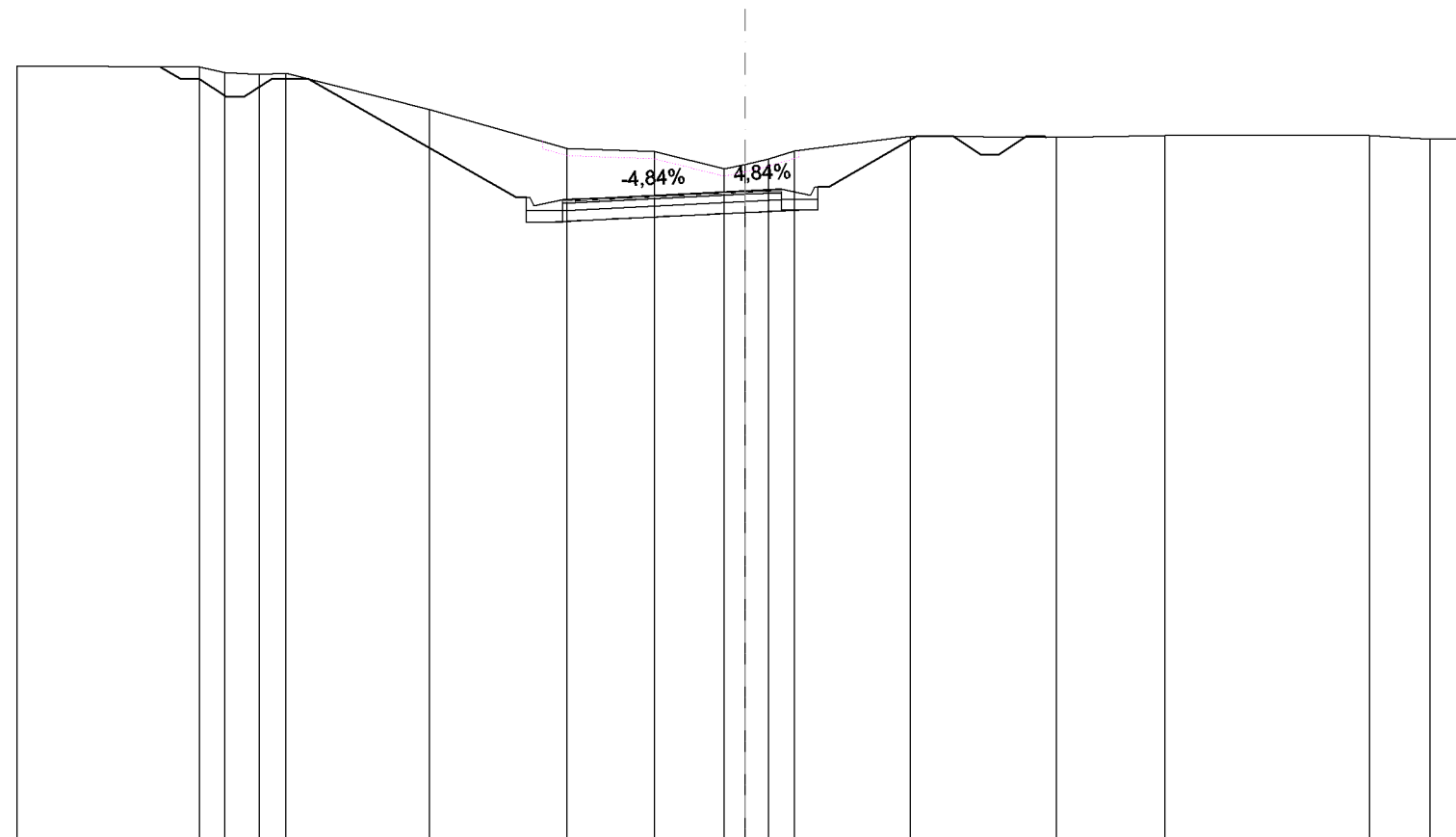
SCALA 1:200

QT.RIF. 15,00

QUOTE TERRENO		36,73	37,15		38,60	38,70		38,62		38,65		38,77	38,66	38,72
DIST.PARZIALI TERRENO		1,25	4,63	2,37	11,75		9,36		8,22		1,55	0,87		
QUOTE PROGETTO								33,36 33,86 33,86 33,86 34,76 38,66 34,61 34,76 33,36 33,86 34,66						
DIST.PARZIALI PROGETTO								1,00 0,50 1,00 0,50 4,00						

SCAVI E BONIFICHE	
STERRO	20,92 m ²
FOSSO SCAVO	1,92 m ²
FOSSO RILEVATO	0,02 m ²
IMPRONTA CARREGGIATA IN STERRO	6,00 m
RILEVATI	
RILEVATO	0,01 m ²
SOVRASTRUTTURA STRADALE	
STRATO DI USURA	6,00 m
STRATO DI BINDER	6,00 m
STRATO DI BASE	6,00 m
STRATO DI MISTO GRAMULARE	1,80 m ²
MANUFATTI	
STRATO DI FONDAZIONE CANALETTA	0,92 m ²

SEZIONE N.: 12
 QT. PROGETTO: 34,84
 DIST.PROG.: 100,00
 DIST.PREC.: 13,73
 DIST.SUCC.: 7,07



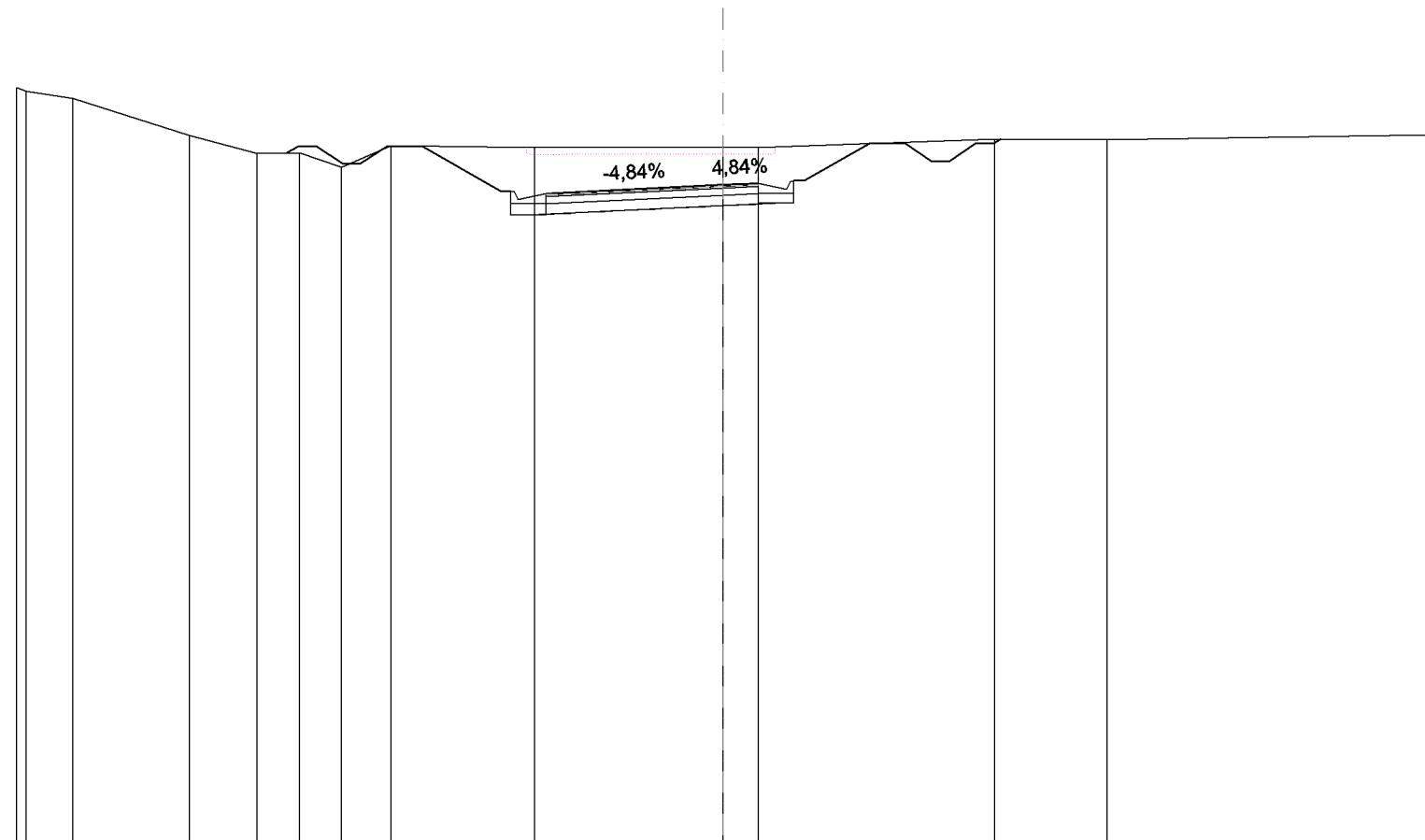
SCALA 1:200

QT.RIF. 17,00

QUOTE TERRENO	38,27	38,24	38,09	38,04	38,08	37,07	36,01	35,93	35,45	35,57	35,72	35,95	36,34	36,31	36,36	36,36	36,26	36,27
DIST.PARZIALI TERRENO	5,03	0,68	0,96	0,73	3,93	3,79	2,40	1,91	0,68	0,64	0,72	3,17	4,02	2,97	5,63	1,66	1,19	
QUOTE PROGETTO					37,93		34,67	34,60	34,65		34,84	34,89	34,96	34,96		36,34		
DIST.PARZIALI PROGETTO					5,71		1,00	1,00	4,00		1,00	1,00	2,42					

SCAVI E BONIFICHE	
STERRO	17,01 m ²
FOSSO SCAVO	0,91 m ²
FOSSO RILEVATO	0,35 m ²
IMPRONTA CARREGGIATA IN STERRO	6,00 m
RILEVATI	
RILEVATO	0,01 m ²
SOVRASTRUTTURA STRADALE	
STRATO DI USURA	6,00 m
STRATO DI BINDER	6,00 m
STRATO DI BASE	6,00 m
STRATO DI MISTO GRAMULARE	1,80 m ²
MANUFATTI	
STRATO DI FONDAZIONE CANALETTA	0,92 m ²

SEZIONE N.: 13
 QT. PROGETTO: 34,83
 DIST.PROG.: 107,07
 DIST.PREC.: 7,07
 DIST.SUCC.: 17,93



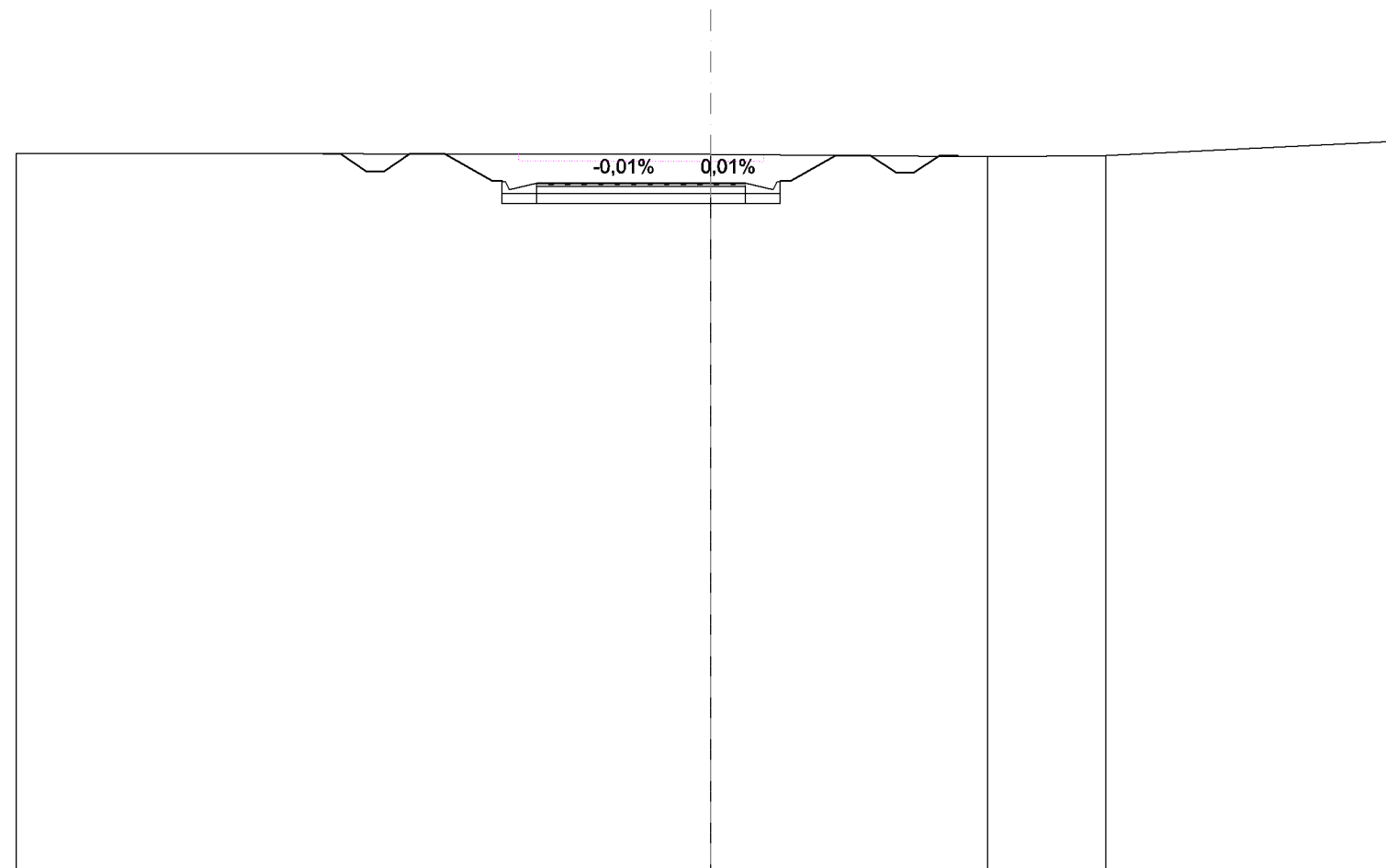
SCALA 1:200

QT.RIF. 16,00

QUOTE TERRENO		37,59	37,48	37,28		36,22	35,72	35,74	35,32	35,94		35,90		35,90	35,90		36,13	36,12		36,25
DIST.PARZIALI TERRENO		1,31	3,32	1,91	1,19	1,18	1,41	4,06	5,33	1,00	6,68	3,20	9,12							
QUOTE PROGETTO								35,93	34,66	34,66	34,59	34,64		34,83	34,88	34,95	34,95	36,01		
DIST.PARZIALI PROGETTO								2,22	1,00	1,00	4,00	1,00	1,00	1,85						

SCAVI E BONIFICHE	
STERRO	12,91 m ²
FOSSO SCAVO	1,23 m ²
FOSSO RILEVATO	0,02 m ²
IMPRONTA CARREGGIATA IN STERRO	6,00 m
SOVRASTRUTTURA STRADALE	
STRATO DI USURA	6,00 m
STRATO DI BINDER	6,00 m
STRATO DI BASE	6,00 m
STRATO DI MISTO GRAMULARE	1,80 m ²
MANUFATTI	
STRATO DI FONDAZIONE CANALETTA	0,92 m ²

SEZIONE N.: 14
 QT. PROGETTO: 34,82
 DIST.PROG.: 125,00
 DIST.PREC.: 17,93
 DIST.SUCC.: 9,29



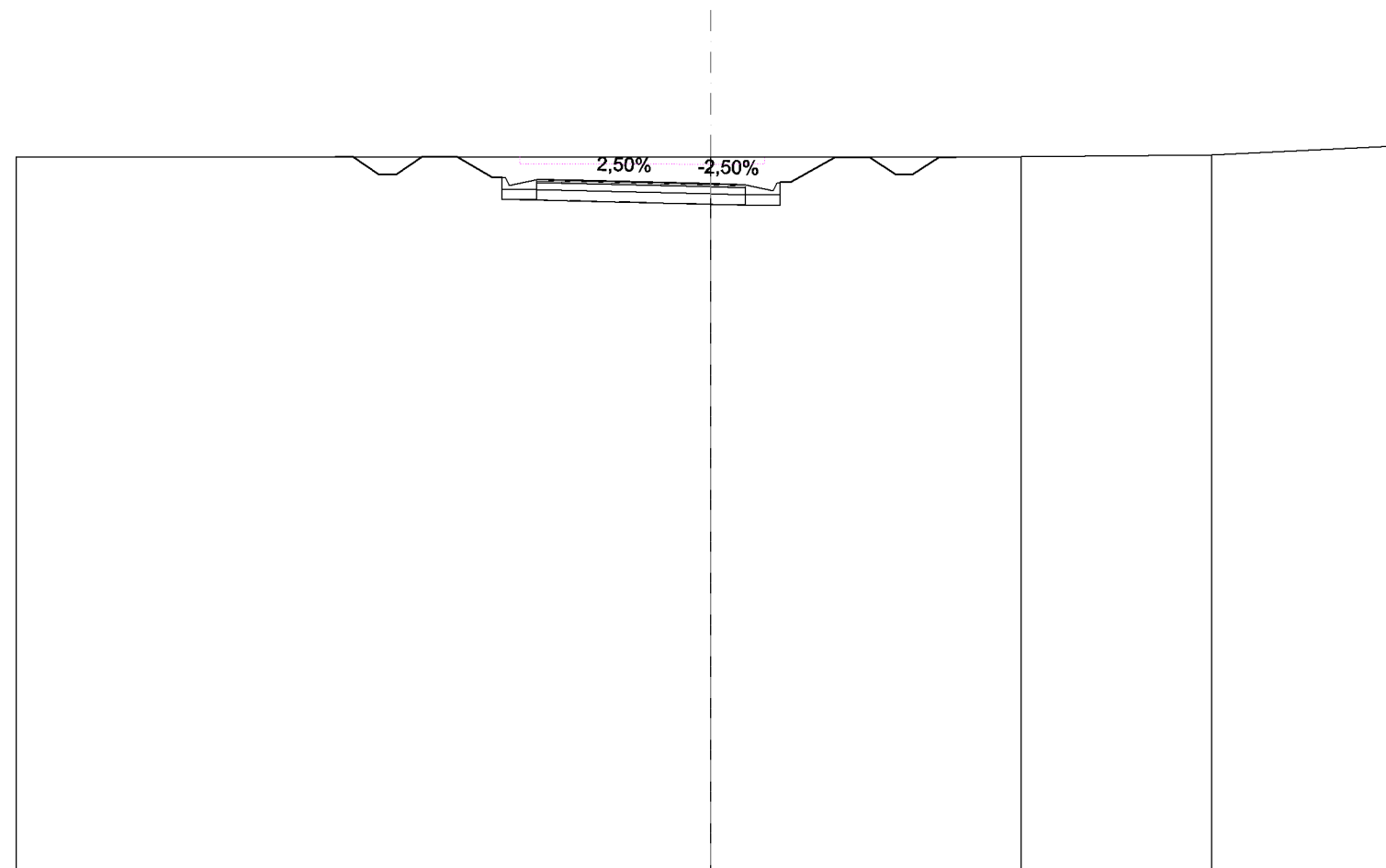
SCALA 1:200

QT.RIF. 15,00

QUOTE TERRENO		35,69		35,65		35,59	35,62		36,05					
DIST.PARZIALI TERRENO			20,00			7,98	3,41		8,61					
QUOTE PROGETTO				35,67	34,89	34,89	34,82	34,82		34,82	34,82	34,89	34,89	35,63
DIST.PARZIALI PROGETTO				1,37	1,00	1,00	4,00	1,00	1,00	1,30				

SCAVI E BONIFICHE	
STERRO	11,62 m ²
FOSSO SCAVO	1,26 m ²
IMPRONTA CARREGGIATA IN STERRO	6,00 m
RILEVATI	
RILEVATO	0,01 m ²
SOVRASTRUTTURA STRADALE	
STRATO DI USURA	6,00 m
STRATO DI BINDER	6,00 m
STRATO DI BASE	6,00 m
STRATO DI MISTO GRAMULARE	1,80 m ²
MANUFATTI	
STRATO DI FONDAZIONE CANALETTA	0,92 m ²

SEZIONE N.: 15
 QT. PROGETTO: 34,81
 DIST.PROG.: 134,29
 DIST.PREC.: 9,29
 DIST.SUCC.: 15,71



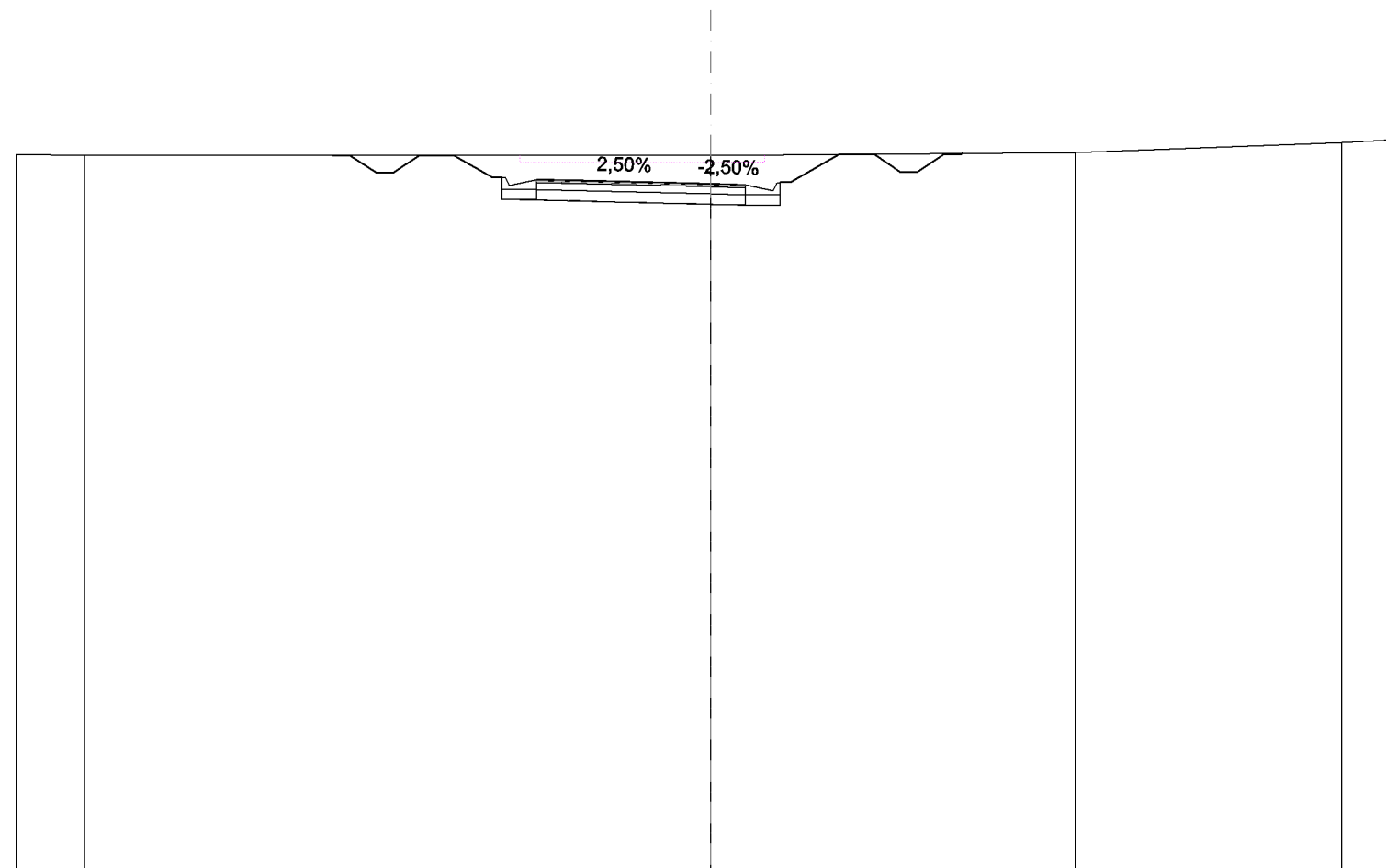
SCALA 1:200

QT.RIF. 15,00

QUOTE TERRENO		35,59		35,57		35,58		35,64		35,90								
DIST.PARZIALI TERRENO			20,00			8,94		5,49		5,57								
QUOTE PROGETTO						35,58		34,81		34,78		34,85		34,85		35,58		
DIST.PARZIALI PROGETTO						1,01		1,00		1,00		4,00		1,00		1,00		1,27

SCAVI E BONIFICHE	
STERRO	12,19 m ²
FOSSO SCAVO	1,30 m ²
IMPRONTA CARREGGIATA IN STERRO	6,00 m
RILEVATI	
RILEVATO	0,01 m ²
SOVRASTRUTTURA STRADALE	
STRATO DI USURA	6,00 m
STRATO DI BINDER	6,00 m
STRATO DI BASE	6,00 m
STRATO DI MISTO GRANULARE	1,80 m ²
MANUFATTI	
STRATO DI FONDAZIONE CANALETTA	0,92 m ²

SEZIONE N.: 16
 QT. PROGETTO: 34,81
 DIST.PROG.: 150,00
 DIST.PREC.: 15,71
 DIST.SUCC.: 25,00



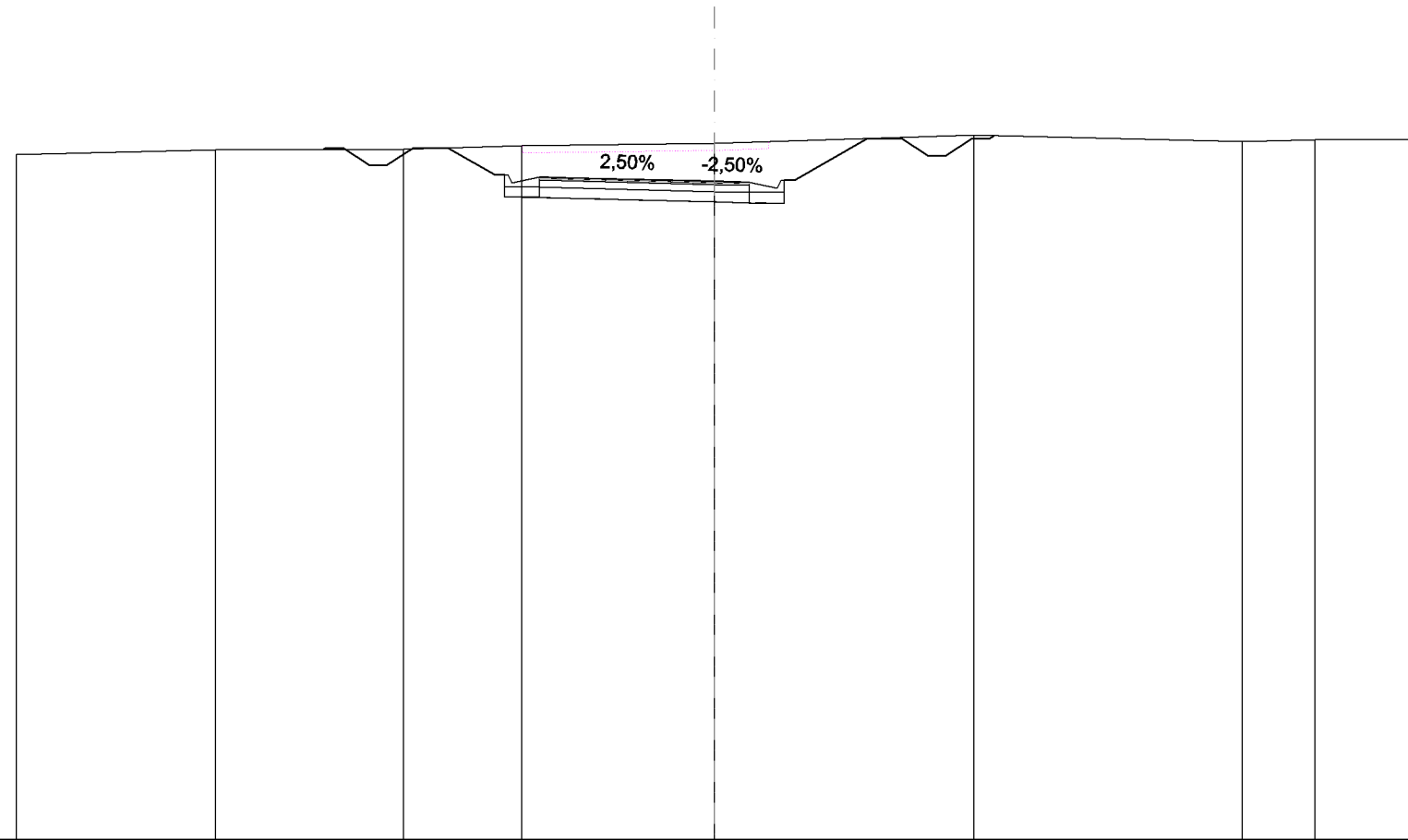
SCALA 1:200

QT.RIF. 15,00

QUOTE TERRENO		35,66	35,62		35,62		35,71		35,99	36,09			
DIST.PARZIALI TERRENO		1,97		18,03		10,50		7,68		1,82			
QUOTE PROGETTO				35,62	35,00	34,93	34,91		34,81	34,78	34,85	34,85	35,65
DIST.PARZIALI PROGETTO				1,09	1,00	1,00	4,00		1,00	1,00	1,40		

SCAVI E BONIFICHE	
STERRO	15,13 m ²
FOSSO SCAVO	1,38 m ²
FOSSO RILEVATO	0,04 m ²
IMPRONTA CARREGGIATA IN STERRO	6,00 m
RILEVATI	
RILEVATO	0,01 m ²
SOVRASTRUTTURA STRADALE	
STRATO DI USURA	6,00 m
STRATO DI BINDER	6,00 m
STRATO DI BASE	6,00 m
STRATO DI MISTO GRAMULARE	1,80 m ²
MANUFATTI	
STRATO DI FONDAZIONE CANALETTA	0,92 m ²

SEZIONE N.: 17
 QT. PROGETTO: 34,87
 DIST.PROG.: 175,00
 DIST.PREC.: 25,00
 DIST.SUCC.: 25,00



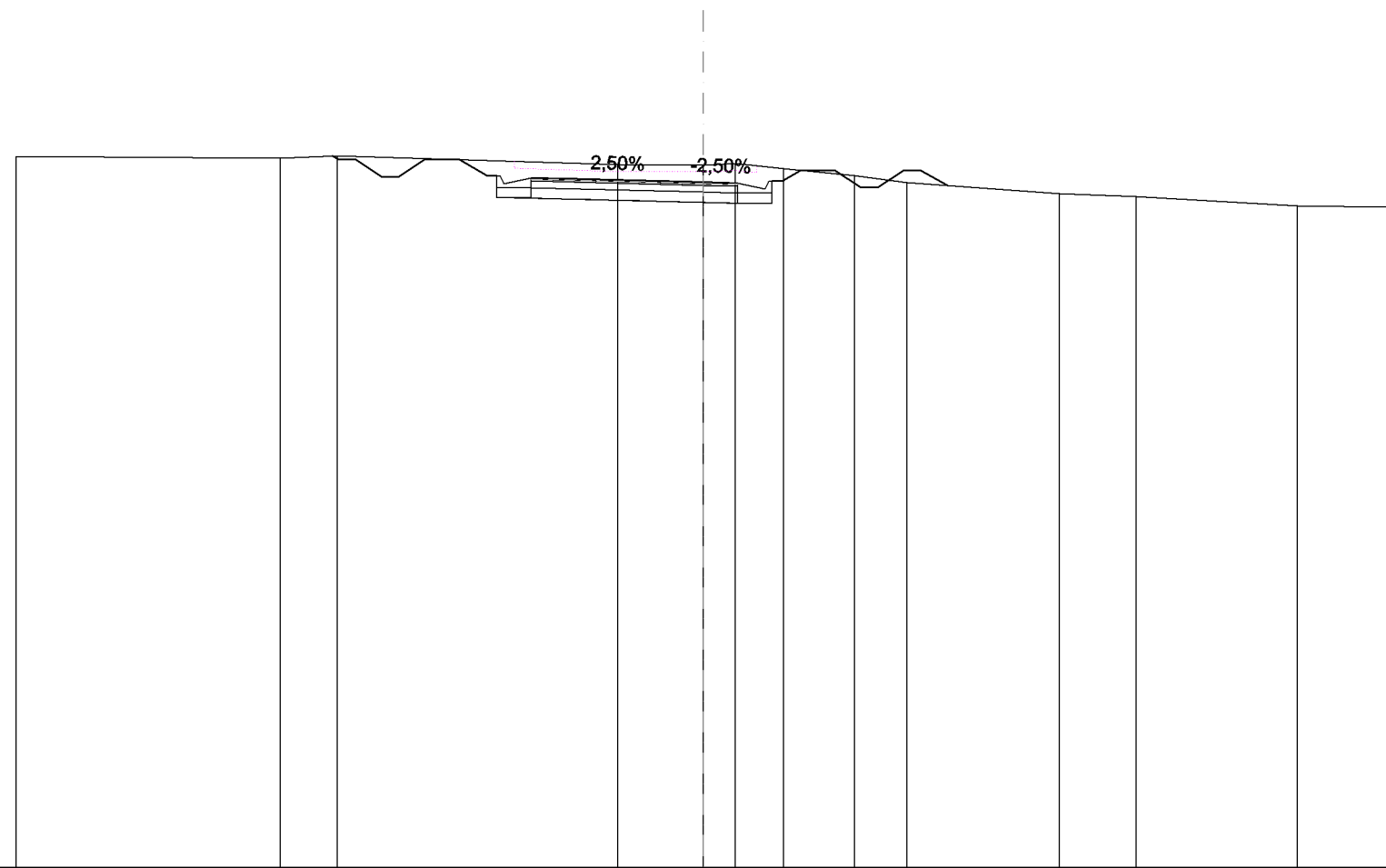
SCALA 1:200

QT.RIF. 16,00

QUOTE TERRENO		35,64	35,77	35,79	35,89	35,96	36,20	36,01	36,05	36,06		
DIST.PARZIALI TERRENO		5,71	5,39	3,38	5,52	7,43	7,69	2,09	2,79			
QUOTE PROGETTO				35,83	35,06	34,99	34,97	34,87	34,84	34,91	34,91	36,10
DIST.PARZIALI PROGETTO				1,34	1,00	1,00	4,00	1,00	1,00	2,07		

SCAVI E BONIFICHE	
STERRO	9,10 m ²
FOSSO SCAVO	1,12 m ²
FOSSO RILEVATO	0,47 m ²
IMPRONTA CARREGGIATA IN STERRO	6,00 m
RILEVATI	
RILEVATO	0,01 m ²
SOVRASTRUTTURA STRADALE	
STRATO DI USURA	6,00 m
STRATO DI BINDER	6,00 m
STRATO DI BASE	6,00 m
STRATO DI MISTO GRAMULARE	1,80 m ²
MANUFATTI	
STRATO DI FONDAZIONE CANALETTA	0,92 m ²

SEZIONE N.: 19
 QT. PROGETTO: 34,95
 DIST.PROG.: 206,57
 DIST.PREC.: 6,57
 DIST.SUCC.: 18,43



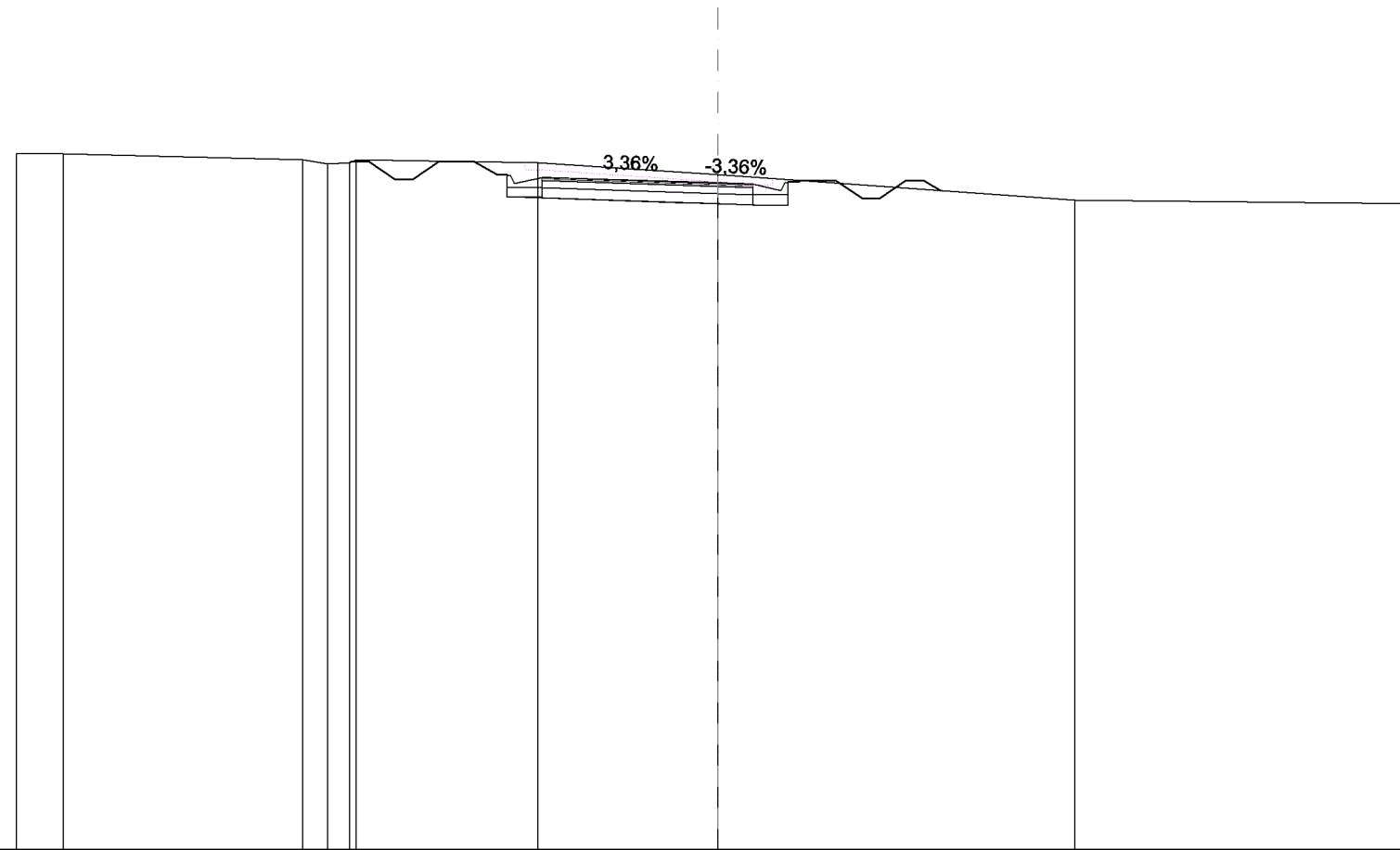
SCALA 1:200

QT.RIF. 15,00

QUOTE TERRENO		35,70		35,66	35,73			35,46	35,46	35,50	35,35	35,15	34,94		34,62	34,54		34,26	34,23
DIST.PARZIALI TERRENO			7,69		1,67		8,15		2,49	0,94	1,40	2,07	1,51		4,45	2,23		4,68	2,71
QUOTE PROGETTO										34,95	34,93	35,00	35,00	35,30					
DIST.PARZIALI PROGETTO								4,00		1,00	1,00	0,63							

SCAVI E BONIFICHE	
STERRO	7,39 m ²
FOSSO SCAVO	1,09 m ²
FOSSO RILEVATO	0,25 m ²
IMPRONTA CARREGGIATA IN STERRO	6,00 m
RILEVATI	
RILEVATO	0,01 m ²
SOVRASTRUTTURA STRADALE	
STRATO DI USURA	6,00 m
STRATO DI BINDER	6,00 m
STRATO DI BASE	6,00 m
STRATO DI MISTO GRAMULARE	1,80 m ²
MANUFATTI	
STRATO DI FONDAZIONE CANALETTA	0,92 m ²

SEZIONE N.: 20
 QT. PROGETTO: 35,00
 DIST.PROG.: 225,00
 DIST.PREC.: 18,43
 DIST.SUCC.: 13,24



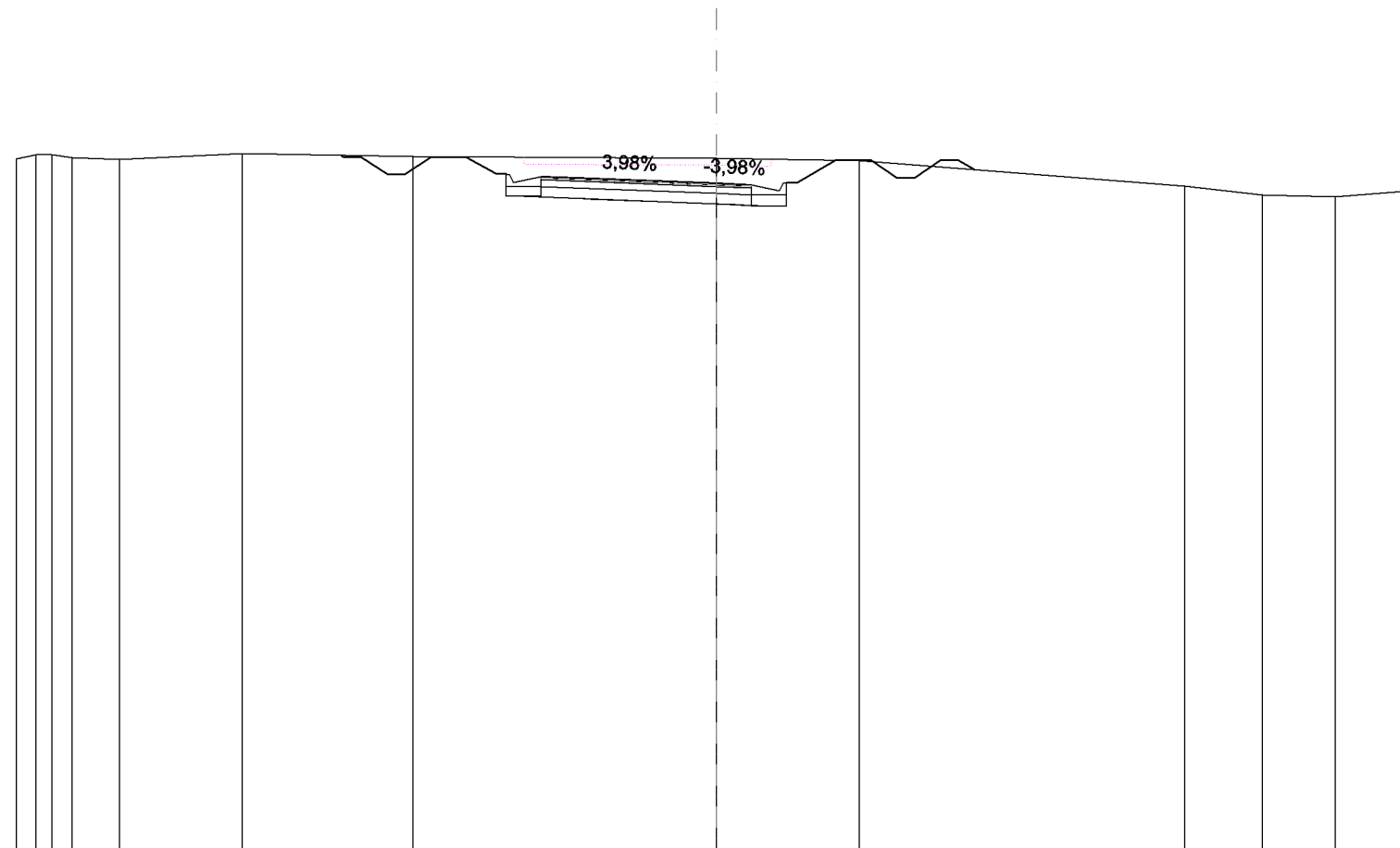
SCALA 1:200

QT.RIF. 16,00

QUOTE TERRENO		35,84	35,84		35,68	35,55	35,59	35,66		35,59		35,24		34,52		34,41
DIST.PARZIALI TERRENO		1,34		6,83	0,71	0,62		5,19		5,12		10,19		9,81		
QUOTE PROGETTO										35,61	35,24	35,24	35,17	35,14		
DIST.PARZIALI PROGETTO										0,65	1,00	1,00	4,00	1,00	1,00	

SCAVI E BONIFICHE	
STERRO	10,84 m ²
FOSSO SCAVO	1,10 m ²
FOSSO RILEVATO	0,20 m ²
IMPRONTA CARREGGIATA IN STERRO	6,00 m
RILEVATI	
RILEVATO	0,01 m ²
SOVRASTRUTTURA STRADALE	
STRATO DI USURA	6,00 m
STRATO DI BINDER	6,00 m
STRATO DI BASE	6,00 m
STRATO DI MISTO GRAMULARE	1,80 m ²
MANUFATTI	
STRATO DI FONDAZIONE CANALETTA	0,92 m ²

SEZIONE N.: 21
 QT. PROGETTO: 35,04
 DIST.PROG.: 238,24
 DIST.PREC.: 13,24
 DIST.SUCC.: 11,76



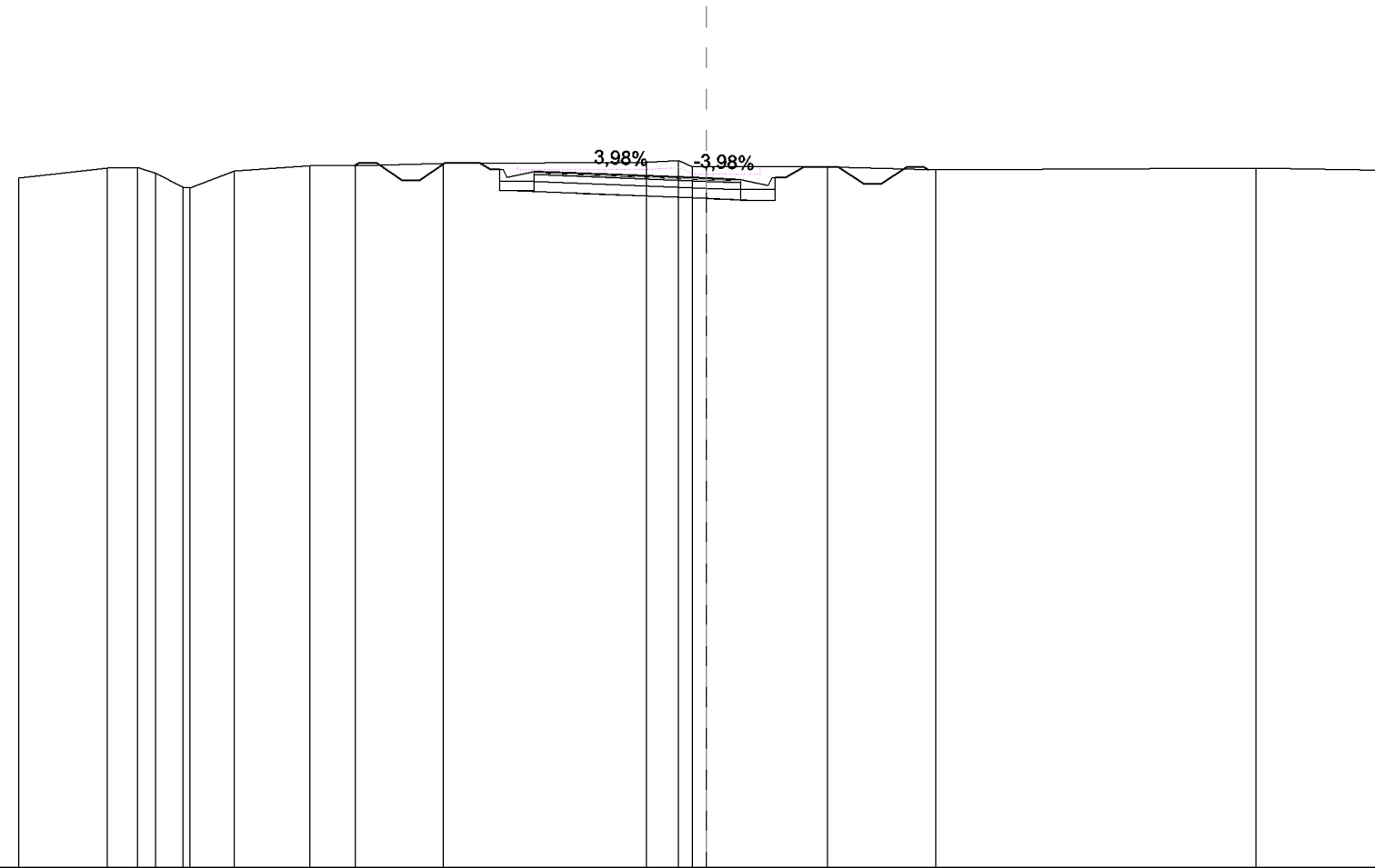
SCALA 1:200

QT.RIF. 16,00

QUOTE TERRENO		35,73	35,85	35,85	35,77	35,73		35,89		35,80		35,76	35,69		34,97	34,70	34,66	34,83
DIST.PARZIALI TERRENO		0,56	0,57	1,34	3,52	4,86	8,67	4,09	9,29	2,22	2,09	2,31						
QUOTE PROGETTO							35,79	35,31	35,31	35,24	35,20		35,04	35,00	35,07	35,07	35,70	
DIST.PARZIALI PROGETTO							0,85	1,00	1,00	4,00		1,00	1,00	1,11				

SCAVI E BONIFICHE	
STERRO	7,67 m ²
FOSSO SCAVO	1,12 m ²
FOSSO RILEVATO	0,09 m ²
IMPRONTA CARREGGIATA IN STERRO	6,00 m
RILEVATI	
RILEVATO	0,01 m ²
SOVRASTRUTTURA STRADALE	
STRATO DI USURA	6,00 m
STRATO DI BINDER	6,00 m
STRATO DI BASE	6,00 m
STRATO DI MISTO GRAMULARE	1,80 m ²
MANUFATTI	
STRATO DI FONDAZIONE CANALETTA	0,92 m ²

SEZIONE N.: 22
 QT. PROGETTO: 35,07
 DIST.PROG.: 250,00
 DIST.PREC.: 11,76
 DIST.SUCC.: 25,00



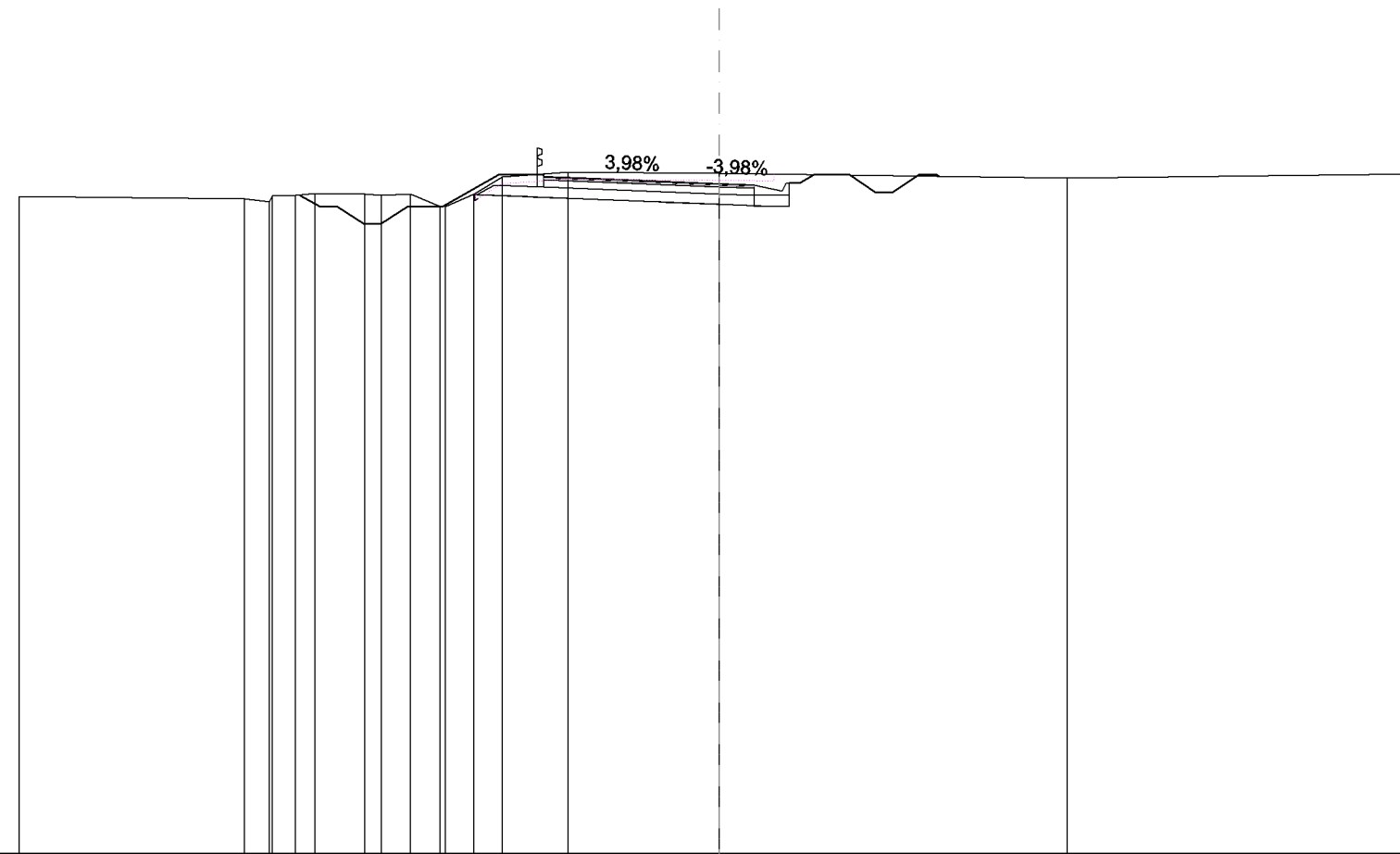
SCALA 1:200

QT.RIF. 15,00

QUOTE TERRENO	35,08	35,37	35,38	35,21	34,80	34,80	35,28	35,43	35,43	35,51	35,53	35,58	35,40	35,40	35,32	35,36	35,29	
DIST.PARZIALI TERRENO	2,59	0,88	0,52	0,79	1,28	2,20	1,32	2,55	5,92	0,94	3,53	3,14	9,31	4,01				
QUOTE PROGETTO									35,51	35,34	35,34	35,27	35,23	35,07	35,03	35,10	35,10	35,40
DIST.PARZIALI PROGETTO									1,00	1,00	4,00	1,00	1,00	0,63				

SCAVI E BONIFICHE	
STERRO	6,95 m ²
SCOTICO	0,25 m
BONIFICA	0,25 m
FOSSO SCAVO	2,38 m ²
FOSSO RILEVATO	0,03 m ²
IMPRONTA CARREGGIATA IN STERRO	7,72 m
RILEVATI	
RILEVATO	0,03 m ²
TERRENO VEGETALE	3,15 m
SOVRASTRUTTURA STRADALE	
STRATO DI USURA	6,00 m
STRATO DI BINDER	6,00 m
STRATO DI BASE	6,00 m
STRATO DI MISTO GRAMULARE	2,30 m ²
MANUFATTI	
STRATO DI FONDAZIONE CANALETTA	0,50 m ²

SEZIONE N.: 23
 QT. PROGETTO: 35,14
 DIST.PROG.: 275,00
 DIST.PREC.: 25,00
 DIST.SUCC.: 11,99



SCALA 1:200

QT.RIF. 16,00

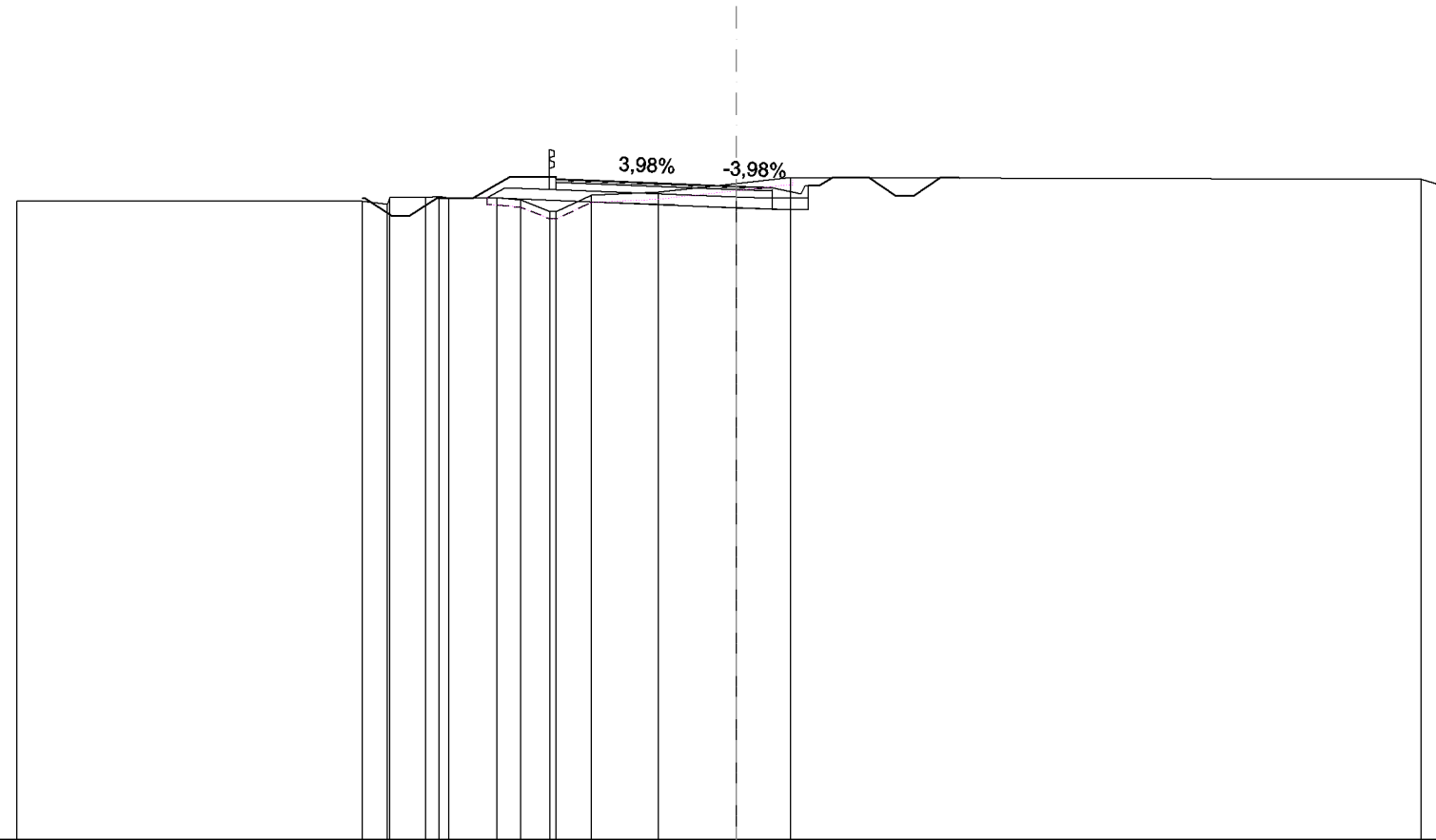
QUOTE TERRENO	34,77		34,71	34,62	34,80	34,86	34,84	34,81	34,85	34,49	34,49	34,84	35,34	35,47		35,44		35,30		35,42
DIST.PARZIALI TERRENO		6,44	0,72	0,87	0,56	1,42	0,83	0,83	0,81	0,80	1,90		4,31		9,94		10,06			
QUOTE PROGETTO										34,49	35,41	35,34	35,41	35,30		35,14	35,10	35,17	35,17	35,40
DIST.PARZIALI PROGETTO										1,61	1,30	1,00	4,00		1,00	1,00				

SCAVI E BONIFICHE	
STERRO	3,38 m ²
SCOTICO	3,08 m
BONIFICA	3,08 m
FOSSO SCAVO	1,17 m ²
FOSSO RILEVATO	0,03 m ²
IMPRONTA CARREGGIATA IN STERRO	4,84 m
RILEVATI	
RILEVATO	0,84 m ²
TERRENO VEGETALE	2,49 m
SOVRASTRUTTURA STRADALE	
STRATO DI USURA	6,00 m
STRATO DI BINDER	6,00 m
STRATO DI BASE	6,00 m
STRATO DI MISTO GRAMULARE	2,30 m ²
MANUFATTI	
STRATO DI FONDAZIONE CANALETTA	0,50 m ²

SEZIONE N.: 24
 QT. PROGETTO: 35,17
 DIST.PROG.: 286,99
 DIST.PREC.: 11,99
 DIST.SUCC.: 13,01

SCALA 1:200

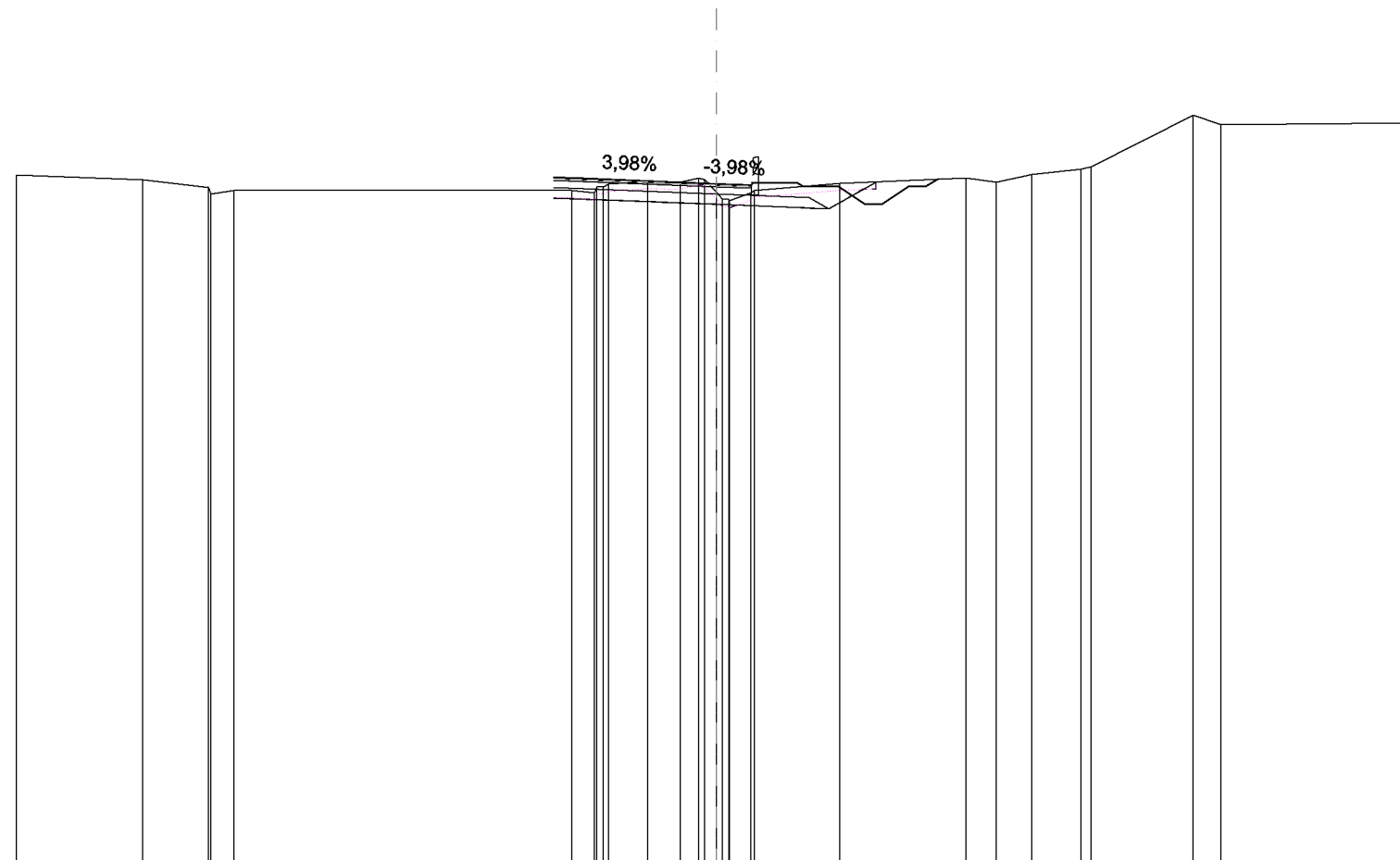
QT.RIF. 17,00



QUOTE TERRENO	34,77	34,76	34,67	34,85	34,86	34,90	34,84	34,86	34,79	34,47	34,47	34,92	35,01	35,25	35,42	35,37	35,08
DIST.PARZIALI TERRENO	9,61	0,89	1,01	1,34	0,64	0,81	0,99	1,85	2,16	1,51	17,53	0,98					
QUOTE PROGETTO				34,85	35,44	35,37	35,44	35,33			35,17	35,13	35,20	35,20	35,42		
DIST.PARZIALI PROGETTO				1,03	1,30	1,00	4,00			1,00	1,00						

SCAVI E BONIFICHE	
STERRO	4,12 m ²
SCOTICO	1,01 m
BONIFICA	1,01 m
FOSSO SCAVO	1,03 m ²
IMPRONTA CARREGGIATA IN STERRO	7,22 m
RILEVATI	
RILEVATO	0,06 m ²
TERRENO VEGETALE	1,51 m
SOVRASTRUTTURA STRADALE	
STRATO DI USURA	5,65 m
STRATO DI BINDER	5,65 m
STRATO DI BASE	5,65 m
STRATO DI MISTO GRAMULARE	2,27 m ²

SEZIONE N.: 26
 QT. PROGETTO: 35,37
 DIST.PROG.: 325,00
 DIST.PREC.: 25,00
 DIST.SUCC.: 10,74



SCALA 1:200

QT.RIF. 16,00

QUOTE TERRENO		35,62	35,49	35,26 35,07 35,18		35,18 35,11 35,29 35,29 35,36 35,43 35,41 35,54 35,49 35,12 34,92 34,90 35,11 35,18 35,38	35,53	35,42	35,64	35,79 35,86	37,32 37,06	37,11	
DIST.PARZIALI TERRENO		3,62	1,87	0,66	9,65	0,64 1,11 0,83 0,53 0,60 2,44	3,62	0,85	1,01	1,41	2,92	0,79	5,58
QUOTE PROGETTO						35,56 35,53							
DIST.PARZIALI PROGETTO						0,65	4,00	1,00	1,30				

