

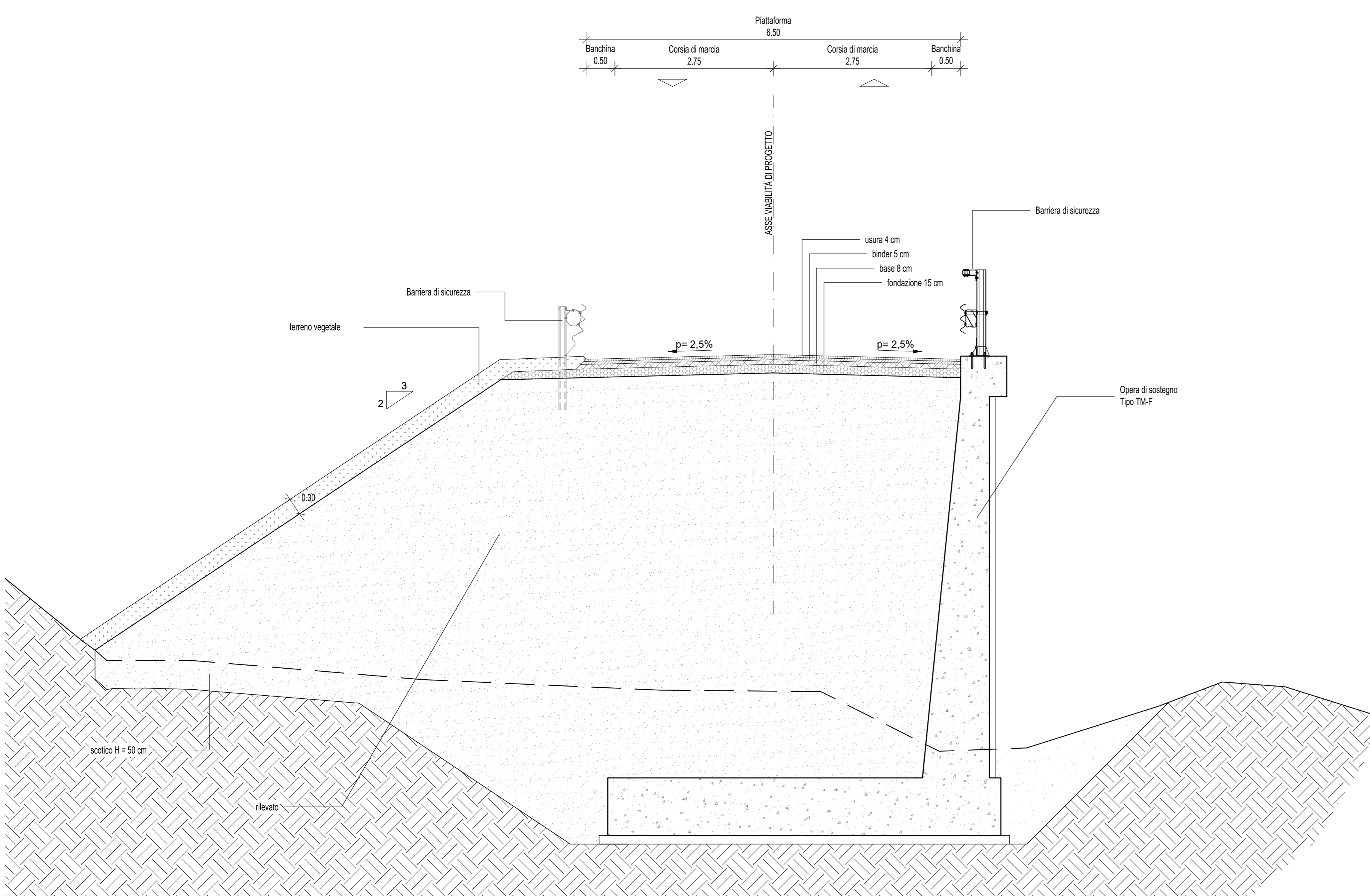
NVP05
TABELLE DI TRACCIAMENTO

V1	2359620.827	V2	2359667.107	V3	2359713.887
	4811252.237		4811256.247		4811224.308
V 2					
N	1.000	A	18.500	Sv	13.690
AngF	15.6876	m	0.312	TI	9.163
Tc	4.996	C1			
	2359660.308		4811230.251	V 2	
R	25.000	Ac	7.8424	Tan	3.422
Sv	25.008	Fr	0.059	Co	3.419
V 2					
N	1.000	A	18.500	Sv	13.690
AngF	15.6876	m	0.312	TI	9.163
Tc	4.996	C1			
	2359707.264		4811473.220	V 2	
R	45.000	Ac	31.8408	Tan	12.836
Sv	25.008	Fr	1.726	Co	24.687
V 3					
N	1.000	A	34.000	Sv	11.560
AngF	5.6588	m	0.073	TI	7.708
Tc	2.966	C2			
	2359730.034		4811432.706	V 2	
R	100.000	Ac	12.2959	Tan	10.774
Sv	25.008	Fr	0.575	Co	21.424
V 3					
N	1.000	A	34.000	Sv	11.560
AngF	5.6588	m	0.073	TI	7.708
Tc	2.966	C2			
	2359753.979		4811499.486	V 1	
	2359780.468		4811563.988	V 6	

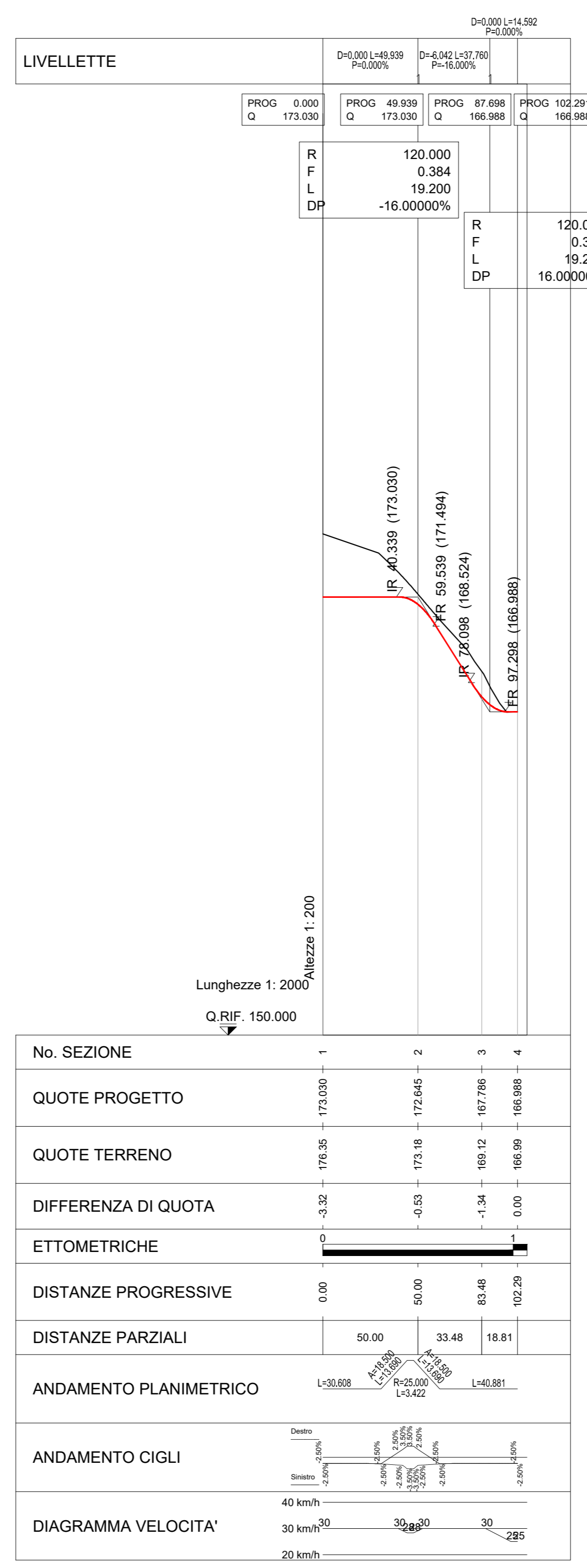
NVP04
TABELLE DI TRACCIAMENTO

V1	2359730.034	V2	2359753.979	V3	2359780.468
	4811432.706		4811499.486		4811563.988
V 2					
N	1.000	A	34.000	Sv	11.560
AngF	5.6588	m	0.073	TI	7.708
Tc	2.966	C1			
	2359707.264		4811473.220	V 2	
R	45.000	Ac	31.8408	Tan	12.836
Sv	25.008	Fr	1.726	Co	24.687
V 3					
N	1.000	A	34.000	Sv	11.560
AngF	5.6588	m	0.073	TI	7.708
Tc	2.966	C2			
	2359753.979		4811499.486	V 1	
	2359780.468		4811563.988	V 6	

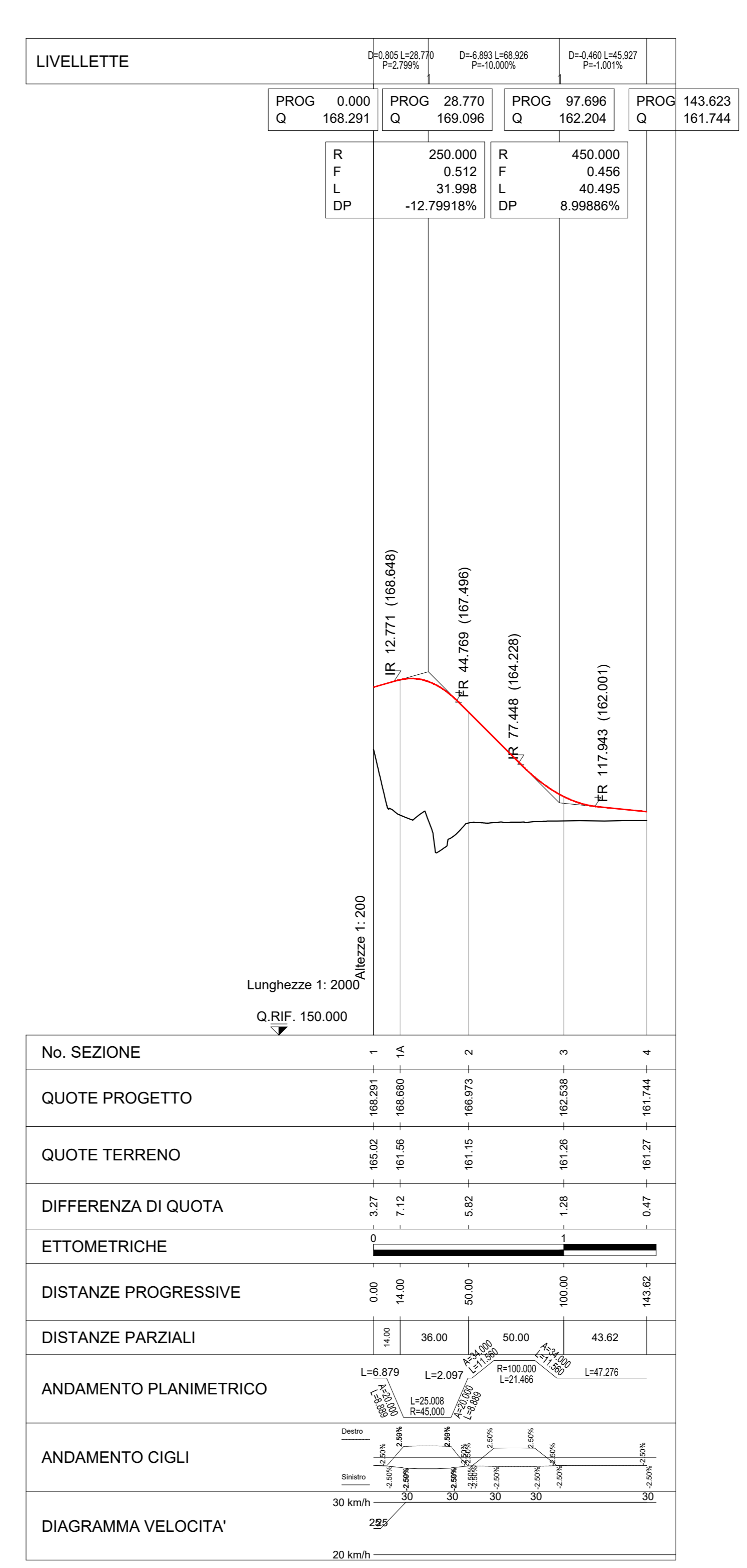
NVP04
SEZIONI TIPO STRADALI
PER VIABILITA' DI ACCESSO AI PIAZZALI
e CATEGORIA "F" LOCALI (con sezione uguale all'esistente)
SEZIONE TIPO:
IN RETTIFILLO - SU OPERA DI SOSTEGNO TM-F
SCALA 1:50



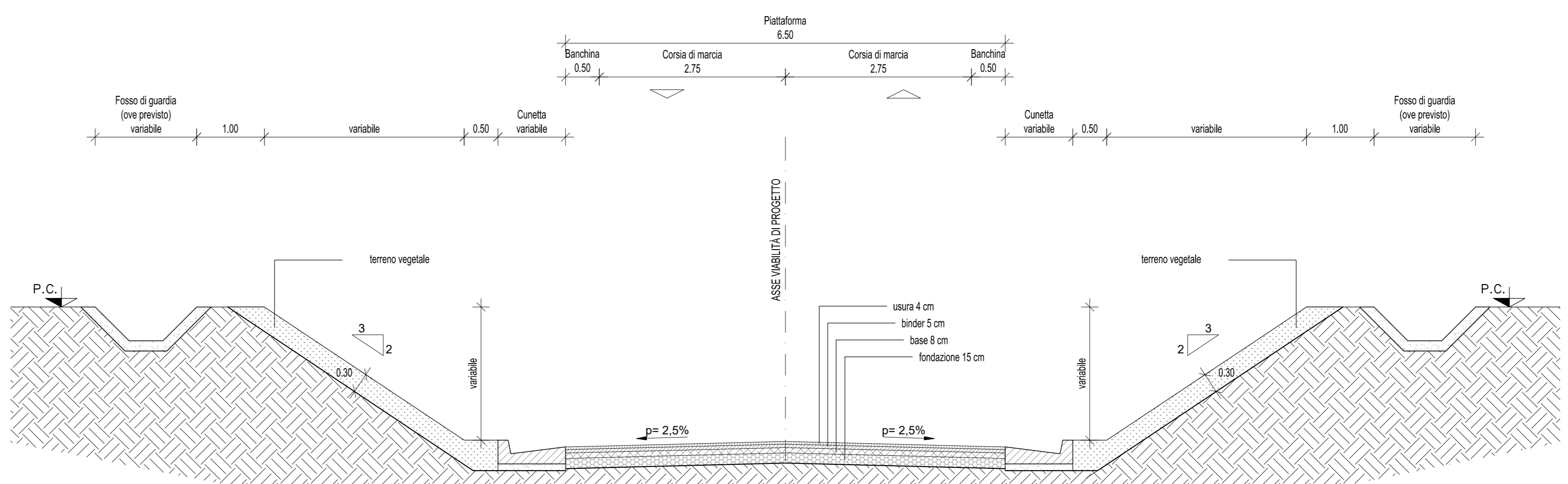
NVP05
PROFILO LONGITUDINALE
SCALA 1:2000/200



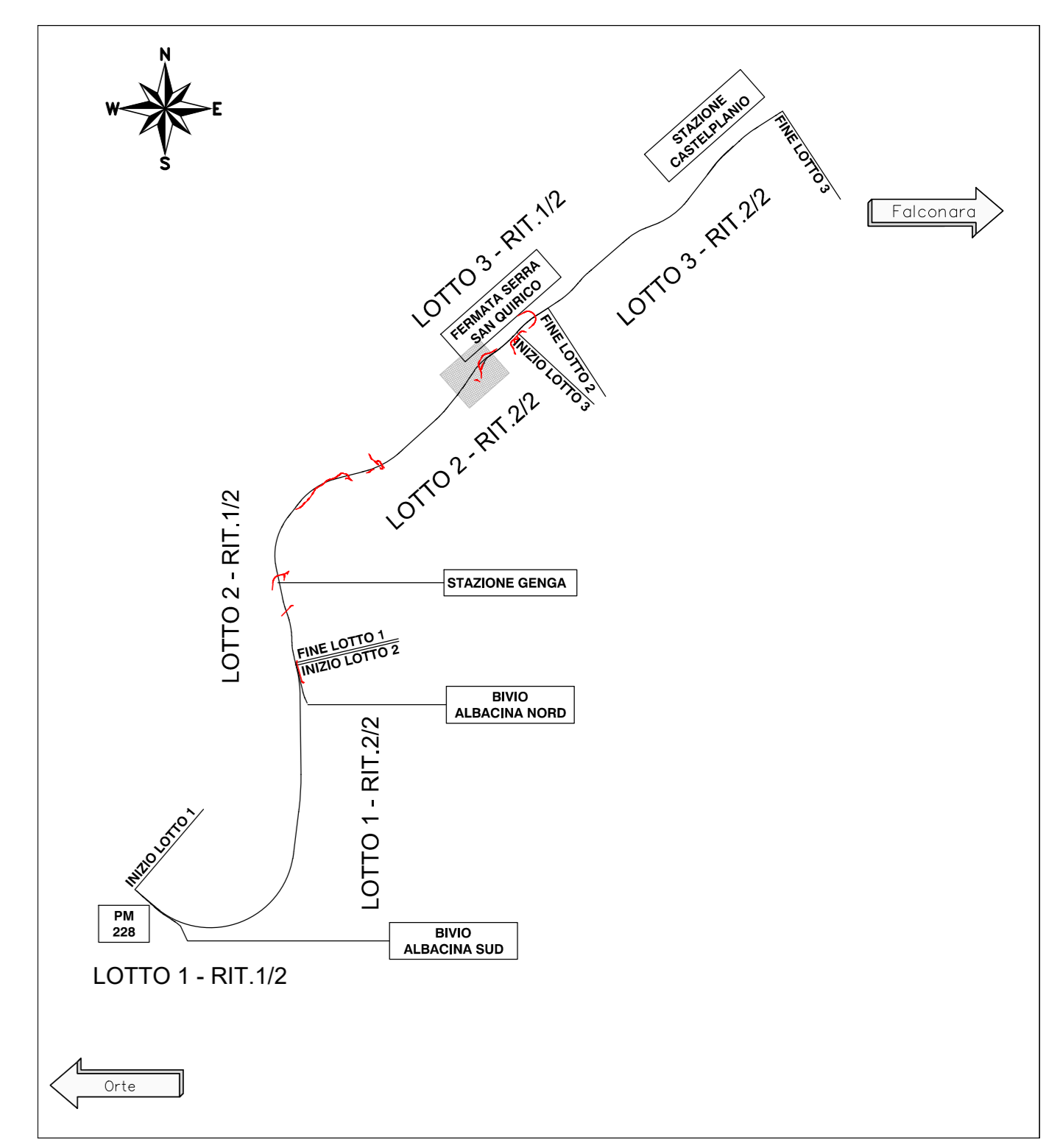
NVP04
PROFILO LONGITUDINALE
SCALA 1:2000/200



NVP05
SEZIONI TIPO STRADALI
PER VIABILITA' DI ACCESSO AI PIAZZALI
e CATEGORIA "F" LOCALI (con sezione uguale all'esistente)
SEZIONE TIPO:
IN RETTIFILLO - IN TRINCEA
SCALA 1:50



KEY PLAN - Scala 1:20.000



COMMITTENTE: **RFI** - INFRASTRUTTURAZIONE ITALIANA - GRUPPO FERROVIE DELLO STATO ITALIANO

PROGETTAZIONE: **ITALFERR** - GRUPPO FERROVIE DELLO STATO ITALIANO

DIREZIONE TECNICA
U.O. LINEE NODI ED ARMAMENTO

PROGETTO FATTIBILITA' TECNICO ECONOMICA

POTENZIAMENTO INFRASTRUTTURALE ORTE-FALCONARA
RADDOPPIO DELLA TRATTA PM228-CASTELPLANIO
LOTTO 02

VIABILITA' DI ACCESSO AI PIAZZALI
NVP4 E NVP5 - ACCESSO PIAZZALI "MURANO"
PLANOPROFILO E SEZIONI

SCALA: 1:2.000

COMMESSA	LOTTO	FASE	ENTE	TIPO DOC.	OPERA/DISCIPLINA	PROGR.	REV.
IR0F	02	R	13	L6	IF0005	012	A

Revis.	Descrizione	Redatto	Data	Verificato	Data	Approvato	Data	Autorizzato	Data
A	EMISSIONE DEFINITIVA	P. Cuomo	Sar 2021	F. Giusti	Sar 2021	C. Ursini	Sar 2021	V. Confors	Sar 2021

File: PROFOR13LBF000010A.dwg n. Elab.: