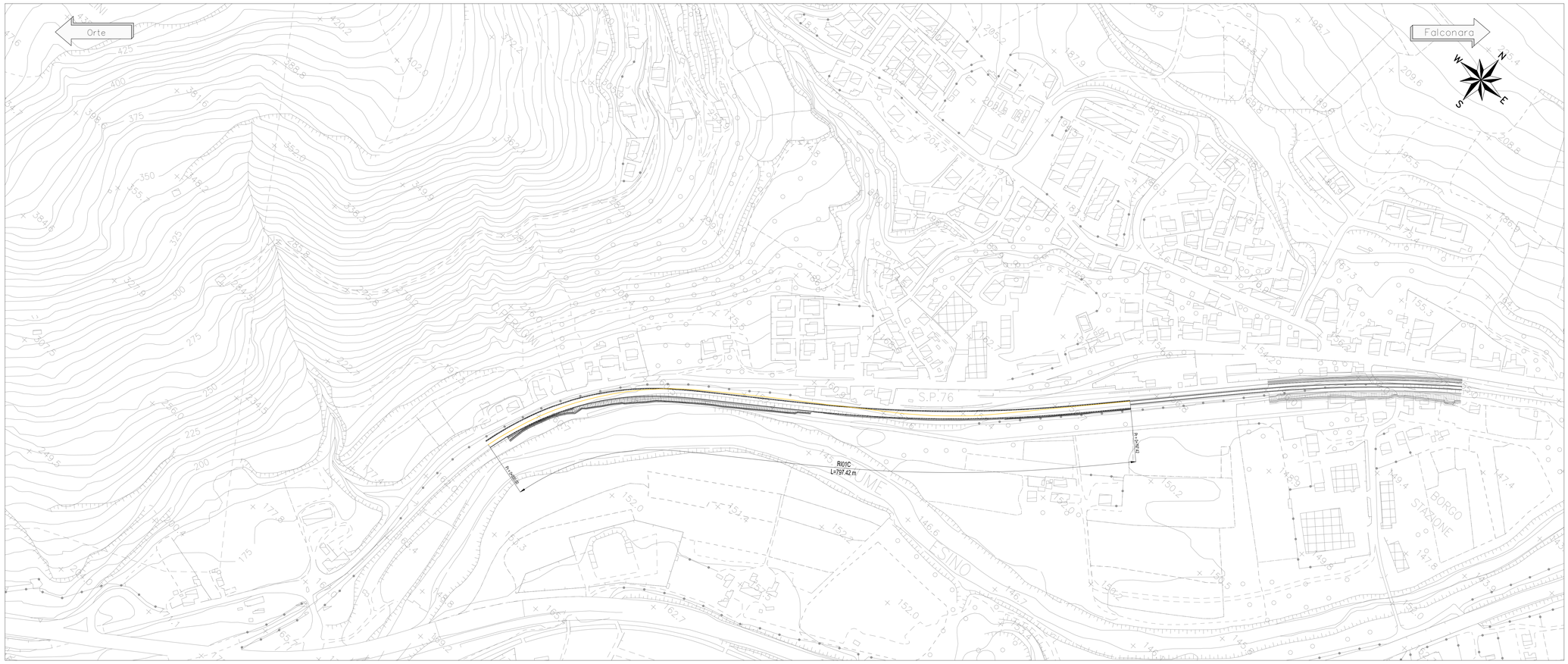

KEY PLAN - Scala 1:20.000

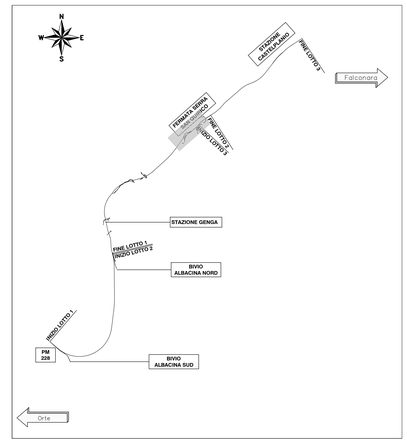

LEGENDA PLANIMETRIA

	NORD
KM 8	PROGRESSIVA KM
Falconara	DIREZIONE
	ASSE BINARI DI PROGETTO
	MARCIAPIEDE
	VERTICE ALTIMETRICO
	VERTICE PLANIMETRICO
	PROGETTO LOTTO 2

LEGENDA PROFILO

	TERRENO
	LIVELLETTA DI PROGETTO
	COMPONENTE IDRAULICA
	STRUTTURE

h	DIFFERENZA DI QUOTA TRA VERTICI ALTIMETRICI SUCCESSIVI [m]	Pr = 2+271.585 Qt = 148.375	PROGRESSIVA E QUOTA DEL PUNTO DI TANGENZA VERTICALE
L	LUNGHEZZA LIVELLETTA [m]		
i	PENDENZA LIVELLETTA [‰]	L	LUNGHEZZA RETTIFILO PLANIMETRICO [m]
Pr	PROGRESSIVA [m]	R	RAGGIO CURVA PLANIMETRICA [m]
Qt	QUOTA VERTICE ALTIMETRICO [m s.l.m.]	Sv	SVILUPPO CURVA PLANIMETRICA [m]
R	RAGGIO RACCORDO VERTICALE [m]	CL	SVILUPPO CLOTOIDE [m]
Fr	FRECCIA VERTICALE [m]		
L	SVILUPPO RACCORDO ALTIMETRICO [m]		

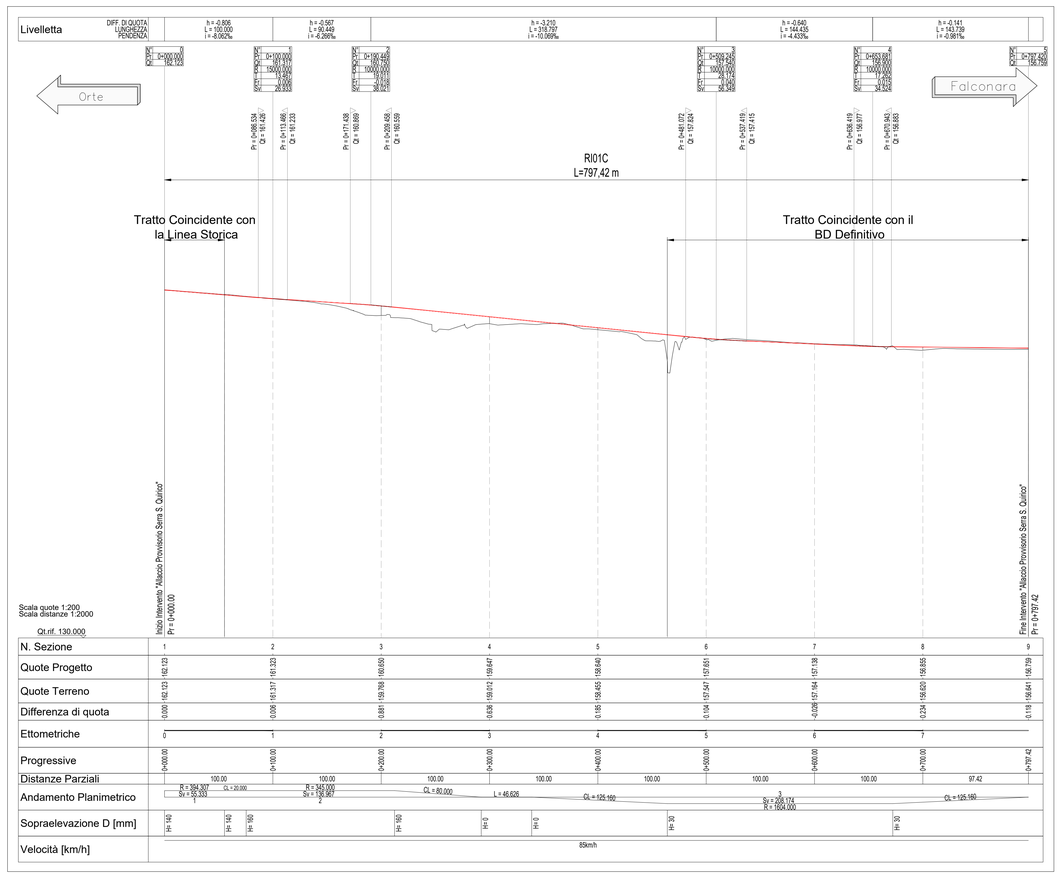

COMMITTENTE:

RFI RETE FERROVIARIA ITALIANA
GRUPPO FERROVIE DELLO STATO ITALIANE

PROGETTAZIONE:

ITALFERR
GRUPPO FERROVIE DELLO STATO ITALIANE

DIREZIONE TECNICA
U.O. COORDINAMENTO DI SISTEMA E PFTE

PROGETTO FATTIBILITA' TECNICO ECONOMICA

POTENZIAMENTO INFRASTRUTTURALE ORTE-FALCONARA
RADDOPPIO DELLA TRATTA PM228-CASTELPLANIO
LOTTO 02

INFRASTRUTTURA

PLANOPROFILO ALLACCIO PROVVISORIO
SERRA SAN QUIRICO (MACROFASE 2)

SCALA : 1 : 2.000

COMMESSA	LOTTO	FASE	ENTE	TIPO DOC.	OPERA/DISCIPLINA	PROGR.	REV.
IR0F	02	R	10	L6	IF0001	003	A

Revis.	Descrizione	Redatto	Data	Verificato	Data	Approvato	Data	Autorizzato Data
A	EMISSIONE DEFINITIVA	P. Cucino	Set 2021	P. Bocchi	Set 2021	C. Urgolo	Set 2021	G. Ingrosso Set 2021

File: IR0F02R10L6IF0001003A.dwg

n. Elab.: