LINEA PROGETTO CASTELPLANIO BD SEZIONE N°: 1

Progr. km: 0+967.173

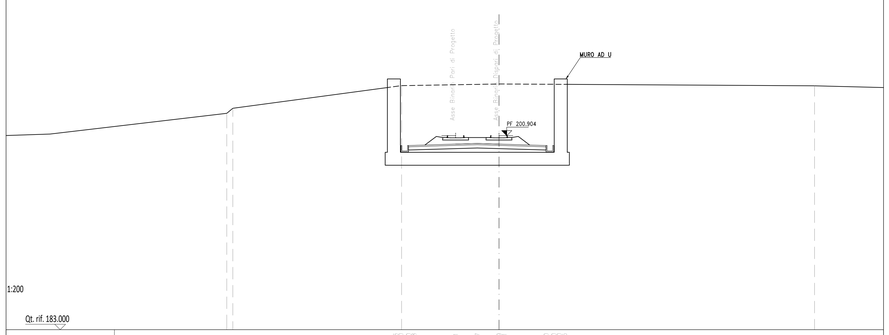

Quote Progetto	
Quote Terreno	
Dist. Parz. Progetto	
Distanze Progetto	
Distanze Terreno	

LINEA PROGETTO CASTELPLANIO BD SEZIONE N°: 2

Progr. km: 1+265.224

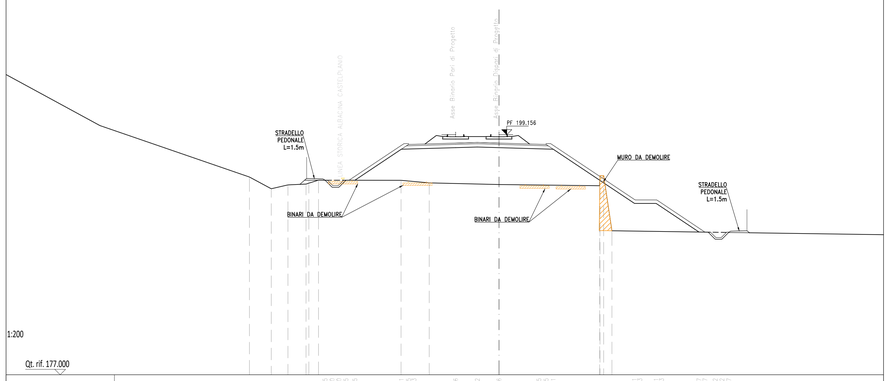

Quote Progetto	
Quote Terreno	
Dist. Parz. Progetto	
Distanze Progetto	
Distanze Terreno	

LINEA PROGETTO CASTELPLANIO BD SEZIONE N°: 3

Progr. km: 1+339.557

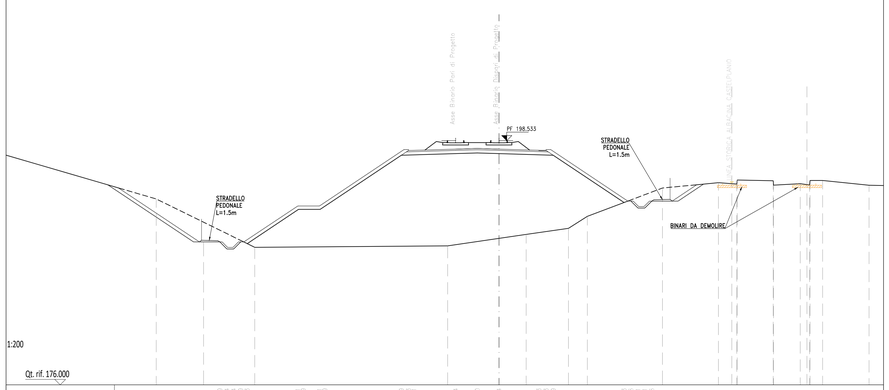

Quote Progetto	
Quote Terreno	
Dist. Parz. Progetto	
Distanze Progetto	
Distanze Terreno	

LINEA PROGETTO CASTELPLANIO BD SEZIONE N°: 4

Progr. km: 2+456.566

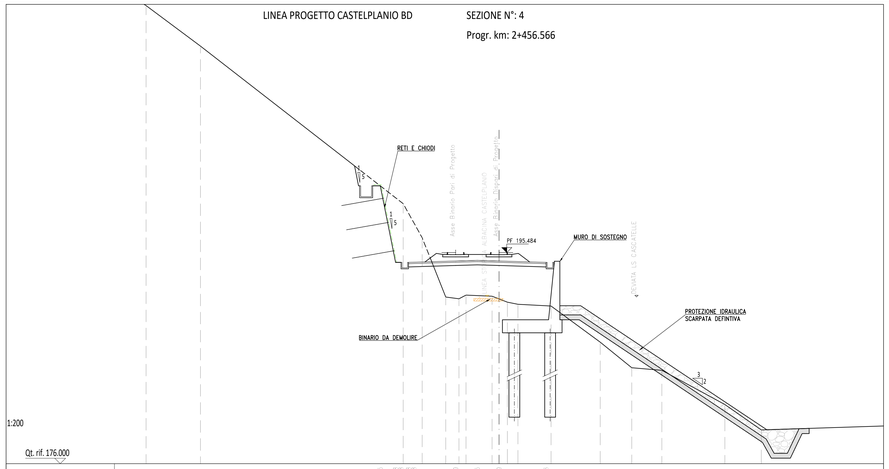

Quote Progetto	
Quote Terreno	
Dist. Parz. Progetto	
Distanze Progetto	
Distanze Terreno	

LINEA PROGETTO CASTELPLANIO BD SEZIONE N°: 5

Progr. km: 2+558.739

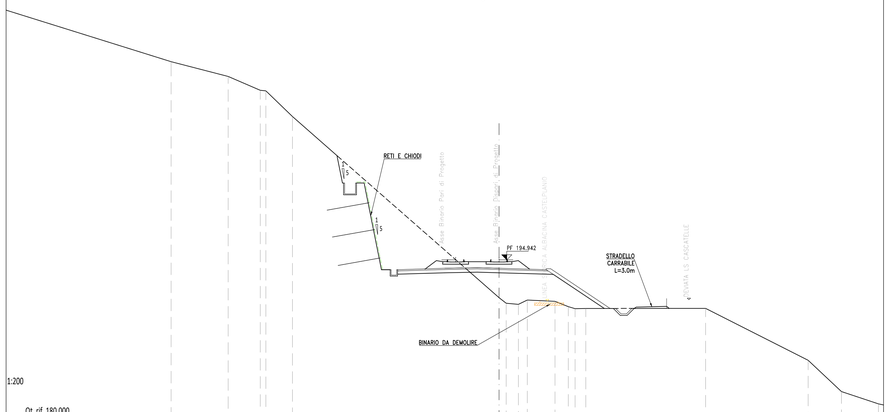

Quote Progetto	
Quote Terreno	
Dist. Parz. Progetto	
Distanze Progetto	
Distanze Terreno	

LINEA PROGETTO CASTELPLANIO BD SEZIONE N°: 6

Progr. km: 2+733.262

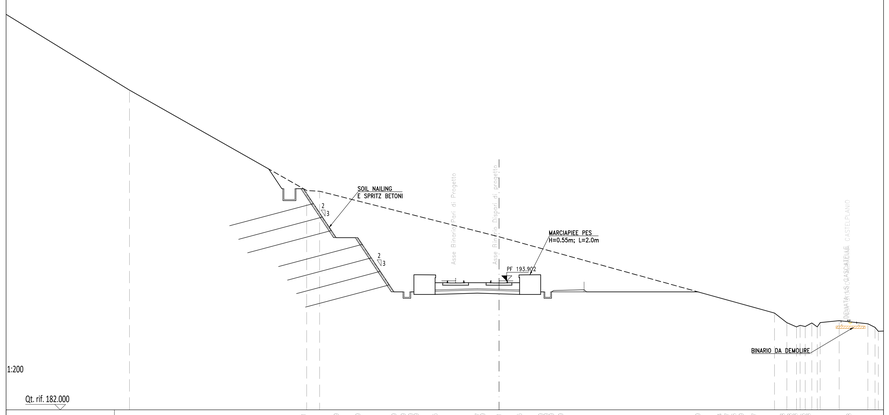

Quote Progetto	
Quote Terreno	
Dist. Parz. Progetto	
Distanze Progetto	
Distanze Terreno	

COMMITTENTE:

RFI RETE FERROVIARIA ITALIANA
GRUPPO FERROVIE DELLO STATO ITALIANE

PROGETTAZIONE:

ITALFERR
GRUPPO FERROVIE DELLO STATO ITALIANE

DIREZIONE TECNICA
U.O. COORDINAMENTO DI SISTEMA E PFTE

PROGETTO FATTIBILITA' TECNICO ECONOMICA

POTENZIAMENTO INFRASTRUTTURALE ORTE–FALCONARA
RADDOPPIO DELLA TRATTA PM228–CASTELPLANIO
LOTTO 02

INFRASTRUTTURA

SEZIONI TRASVERSALI VESTITE CARATTERISTICHE DI LINEA
TAV. 1

SCALA : 1 : 200

COMMESSA	LOTTO	FASE	ENTE	TIPO DOC.	OPERA/DISCIPLINA	PROGR.	REV.
IR0F	02	R	10	W9	IF0001	002	A

Revis.	Descrizione	Redatto	Data	Verificato	Data	Approvato	Data	Autorizzato	Data
A	EMISSIONE DEFINITIVA	P. Cucino	Set 2021	C. Marcianiga	Set 2021	C. Urgiolo	Set 2021	G. Ingrosso Set 2021	

Ordine degli Ingegneri di Milano n. 23.837

File: IR0F02R10W9IF0001002A.dwg n. Elab.: