LINEA PROGETTO CASTELPLANIO BD SEZIONE N°: 7

Progr. km: 2+922.724

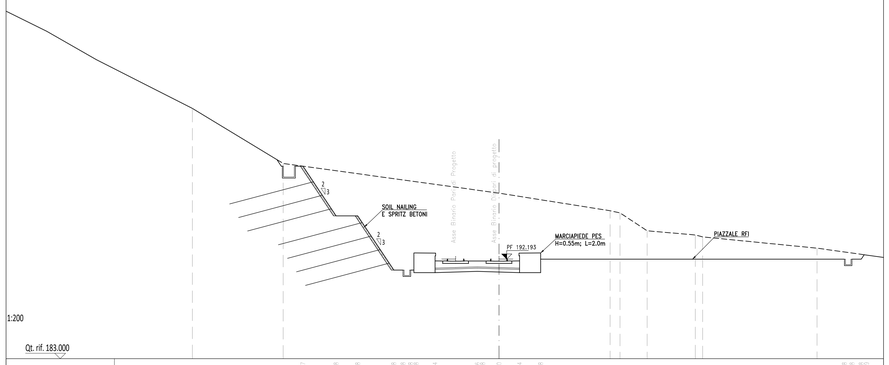

1:200

Qt. rif. 183.000

Quote Progetto	
Quote Terreno	
Dist. Parz. Progetto	
Distanze Progetto	
Distanze Terreno	

LINEA PROGETTO CASTELPLANIO BD SEZIONE N°: 10

Progr. km: 3+749.818

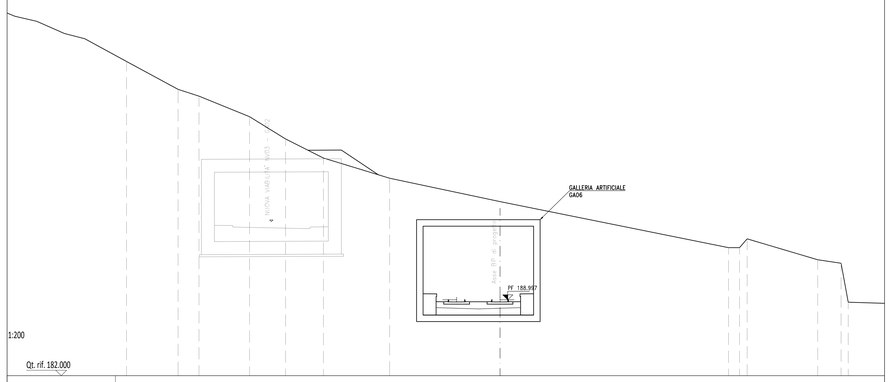

1:200

Qt. rif. 182.000

Quote Progetto	
Quote Terreno	
Dist. Parz. Progetto	
Distanze Progetto	
Distanze Terreno	

LINEA PROGETTO CASTELPLANIO BD SEZIONE N°: 8

Progr. km: 3+510.482

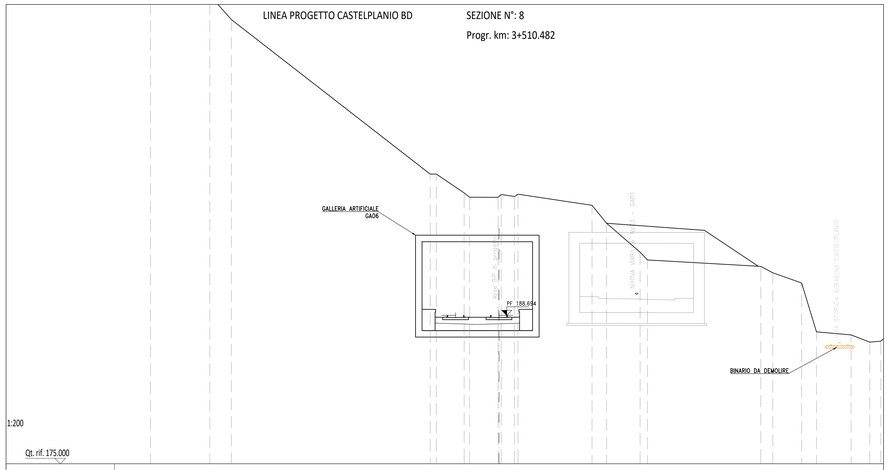

1:200

Qt. rif. 175.000

Quote Progetto	
Quote Terreno	
Dist. Parz. Progetto	
Distanze Progetto	
Distanze Terreno	

LINEA PROGETTO CASTELPLANIO BD SEZIONE N°: 11

Progr. km: 3+837.742

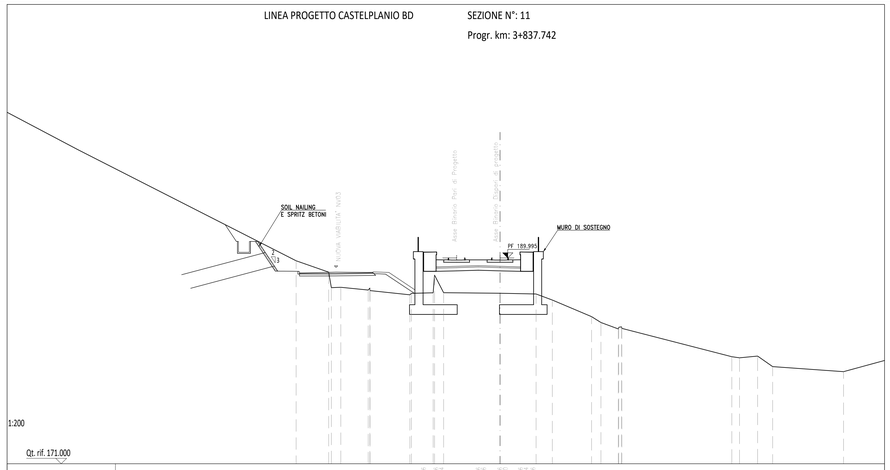

1:200

Qt. rif. 171.000

Quote Progetto	
Quote Terreno	
Dist. Parz. Progetto	
Distanze Progetto	
Distanze Terreno	

LINEA PROGETTO CASTELPLANIO BD SEZIONE N°: 9

Progr. km: 3+618.569

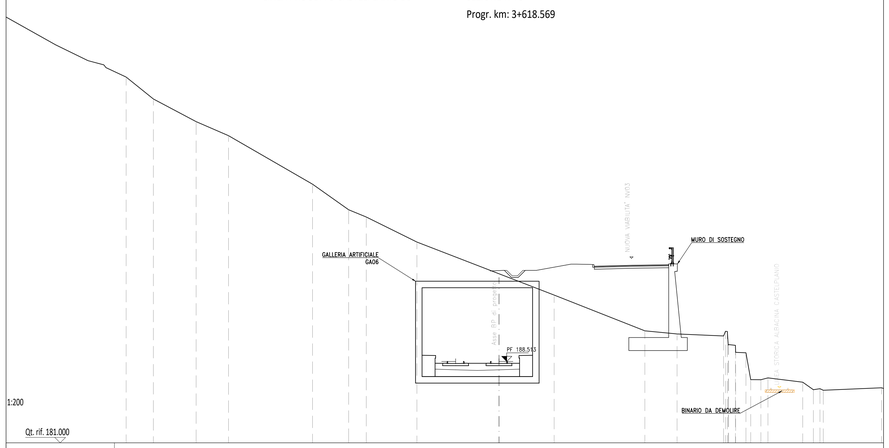

1:200

Qt. rif. 181.000

Quote Progetto	
Quote Terreno	
Dist. Parz. Progetto	
Distanze Progetto	
Distanze Terreno	

LINEA PROGETTO CASTELPLANIO BD SEZIONE N°: 12

Progr. km: 4+432.948

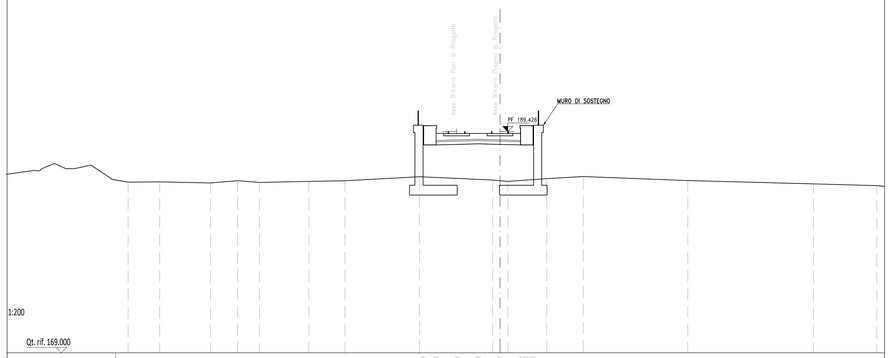

1:200

Qt. rif. 169.000

Quote Progetto	
Quote Terreno	
Dist. Parz. Progetto	
Distanze Progetto	
Distanze Terreno	

COMMITTENTE:

RFI RETE FERROVIARIA ITALIANA
GRUPPO FERROVIE DELLO STATO ITALIANE

PROGETTAZIONE:

ITALFERR
GRUPPO FERROVIE DELLO STATO ITALIANE

DIREZIONE TECNICA
U.O. COORDINAMENTO DI SISTEMA E PFTE

PROGETTO FATTIBILITA' TECNICO ECONOMICA

POTENZIAMENTO INFRASTRUTTURALE ORTE–FALCONARA
RADDOPPIO DELLA TRATTA PM228–CASTELPLANIO
LOTTO 02

INFRASTRUTTURA

SEZIONI TRASVERSALI VESTITE CARATTERISTICHE DI LINEA
TAV. 2

SCALA : 1 : 200

COMMESSA	LOTTO	FASE	ENTE	TIPO DOC.	OPERA/DISCIPLINA	PROGR.	REV.
IR0F	02	R	10	W9	IF0001	003	A

Revis.	Descrizione	Redatto	Data	Verificato	Data	Approvato	Data	Autorizzato	Data
A	EMISSIONE DEFINITIVA	P. Cucino	Set 2021	C. Marandola	Set 2021	C. Urgiolò	Set 2021	G. Ingrosso	

File: IR0F02R10W9F0001003A.dwg

n. Elab.: