LINEA PROGETTO CASTELPLANIO BD — SEZIONE N°: 13

Progr. km: 4+710.869

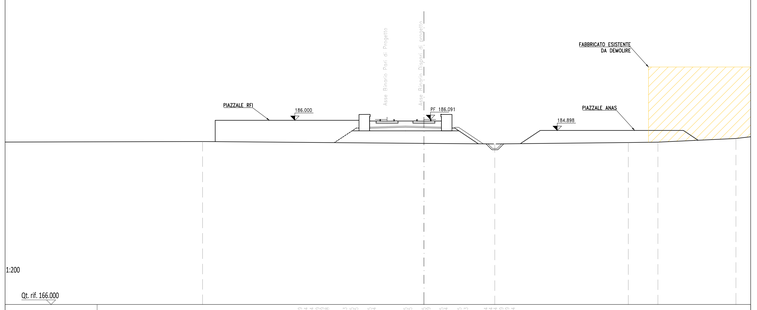

1:200

Qt. rif. 166.000

Quote Progetto	
Quote Terreno	
Dist. Parz. Progetto	2.6 2.50 2.50 2.50 2.50 2.50 2.50 2.50
Distanze Progetto	
Distanze Terreno	

LINEA PROGETTO CASTELPLANIO BD — SEZIONE N°: 14

Progr. km: 5+964.065

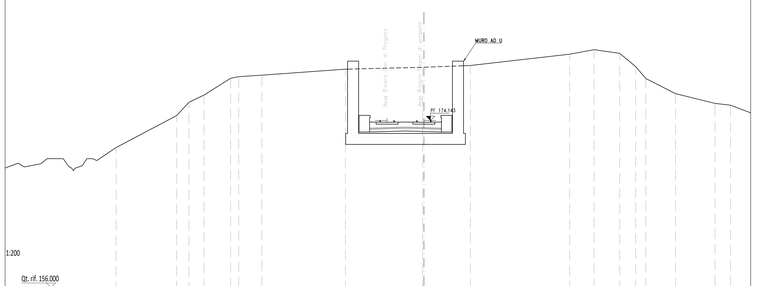

1:200

Qt. rif. 156.000

Quote Progetto	
Quote Terreno	
Dist. Parz. Progetto	3.90 2.00 3.90
Distanze Progetto	
Distanze Terreno	

LINEA PROGETTO CASTELPLANIO BD — SEZIONE N°: 15

Progr. km: 7+336.209

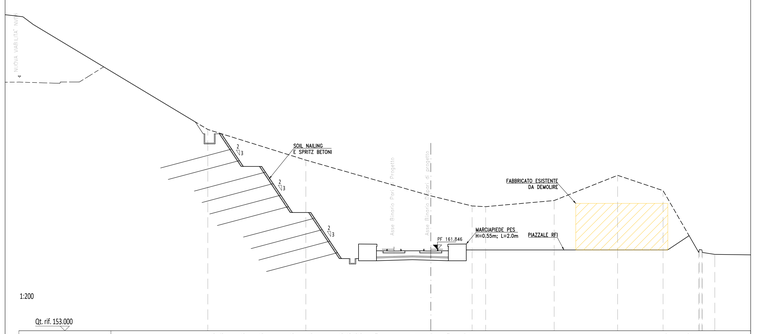

1:200

Qt. rif. 153.000

Quote Progetto	
Quote Terreno	
Distanze Parz. Progetto	2.37 2.00 2.33 2.00 2.33 4.15 2.00 25.73 2.33
Distanze Progetto	
Distanze Terreno	

LINEA PROGETTO CASTELPLANIO BD — SEZIONE N°: 16

Progr. km: 7+558.824

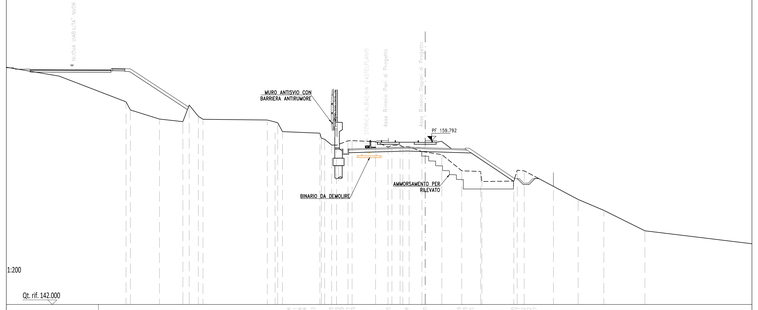

1:200

Qt. rif. 142.000

Quote Progetto	
Quote Terreno	
Dist. Parz. Progetto	2.6 6.35 2.00 2.00 3.68 4.58
Distanze Progetto	
Distanze Terreno	

LINEA PROGETTO CASTELPLANIO BD — SEZIONE N°: 17

Progr. km: 7+746.504

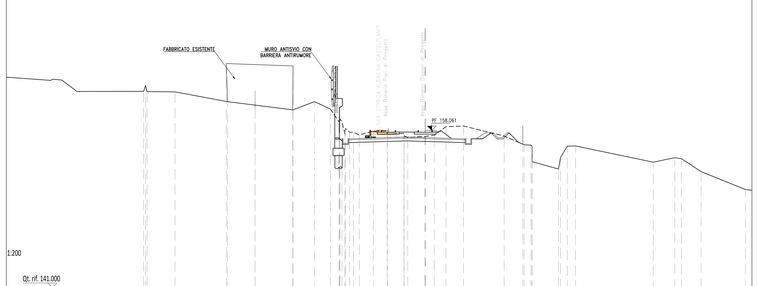

1:200

Qt. rif. 141.000

Quote Progetto	
Quote Terreno	
Dist. Parz. Progetto	4.17 4.35 2.00 2.00 4.35
Distanze Progetto	
Distanze Terreno	

LINEA PROGETTO CASTELPLANIO BD — SEZIONE N°: 18

Progr. km: 8+466.237

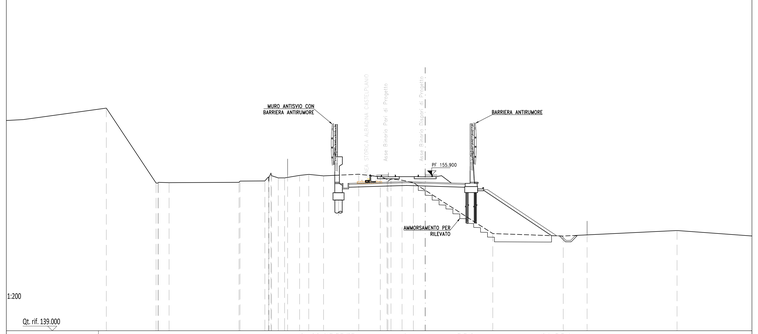

1:200

Qt. rif. 139.000

Quote Progetto	
Quote Terreno	
Dist. Parz. Progetto	4.35 2.00 2.00 3.68 7.90
Distanze Progetto	
Distanze Terreno	

LINEA PROGETTO OPERA ANTICIPATA BIVIO NORD — SEZIONE N°: 1-8N

Progr. km: 1+028.849

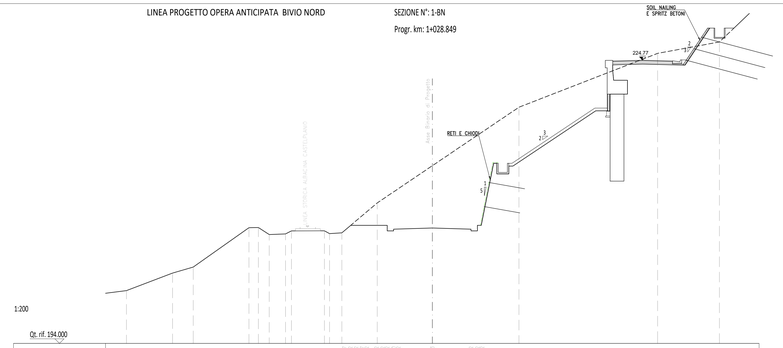

1:200

Qt. rif. 194.000

Quote Progetto	
Quote Terreno	
Dist. Parz. Progetto	4.20 4.20
Distanze Progetto	
Distanze Terreno	

LINEA PROGETTO OPERA ANTICIPATA BIVIO NORD — SEZIONE N°: 2-8N

Progr. km: 1+188.628

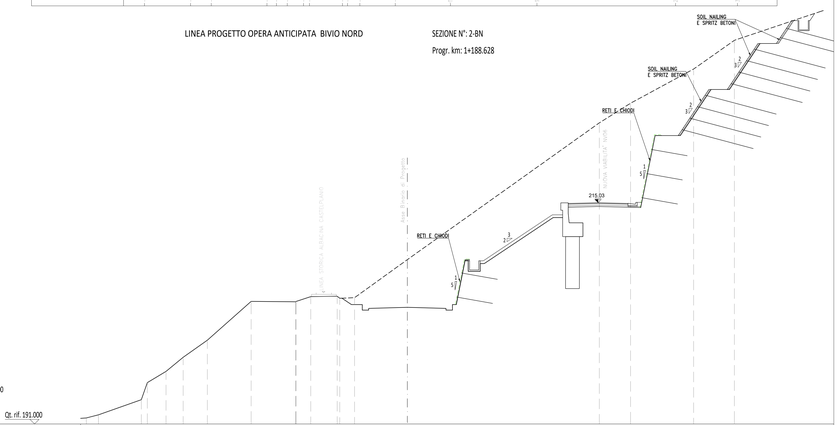

1:200

Qt. rif. 191.000

Quote Progetto	
Quote Terreno	
Dist. Parz. Progetto	4.20 4.20
Distanze Progetto	
Distanze Terreno	

COMMITTENTE:

RFI RETE FERROVIARIA ITALIANA
GRUPPO FERROVIE DELLO STATO ITALIANE

PROGETTAZIONE:

ITALFERR
GRUPPO FERROVIE DELLO STATO ITALIANE

DIREZIONE TECNICA
U.O. COORDINAMENTO DI SISTEMA E PFTE

PROGETTO FATTIBILITA' TECNICO ECONOMICA

POTENZIAMENTO INFRASTRUTTURALE ORTE–FALCONARA
RADDOPPIO DELLA TRATTA PM228–CASTELPLANIO
LOTTO 02

INFRASTRUTTURA

SEZIONI TRASVERSALI VESTITE CARATTERISTICHE DI LINEA
TAV. 3

SCALA : 1 : 200

COMMESSA	LOTTO	FASE	ENTE	TIPO DOC.	OPERA/DISCIPLINA	PROGR.	REV.
IR0F	02	R	10	W9	IF0001	004	A

Revis.	Descrizione	Redatto	Data	Verificato	Data	Approvato	Data	Autorizzato	Data
A	EMISSIONE DEFINITIVA	P. Cucino	Set 2021	C. Margiotta	Set 2021	C. Uylooli	Set 2021	G. Ingrosso Set 2021	Consorzio Stabile Infrastrutture Ing. Pietro Salini - Impregilo - S.p.A. Direttore Tecnico Ing. Giuseppe Ingrosso

File: IR0F02R10W9IF0001004A.dwg — n. Elab.: