INQUADRAMENTO DEI CORSI D'ACQUA IN CORRISPONDENZA DEI TOMBINI IN01 E IN02 - Scala 1:2500

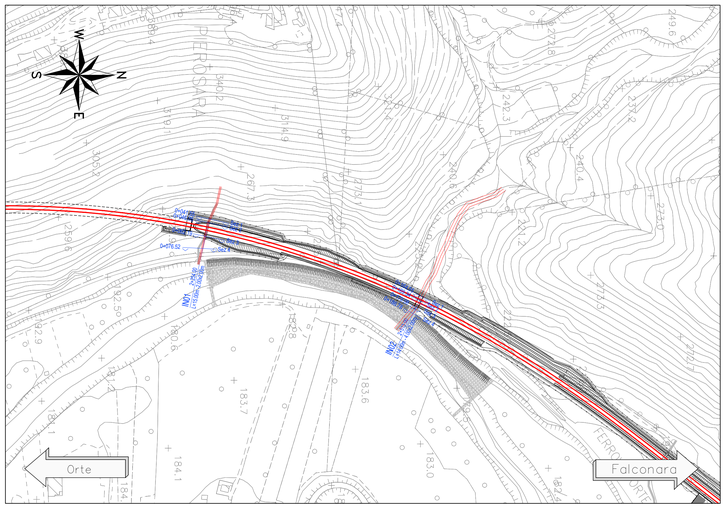

KEY PLAN - Scala 1:20.000

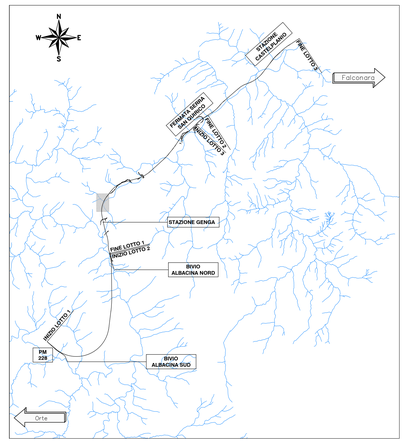

TOMBINO IN01: SEZIONI ANTE OPERAM
Scala 1:250

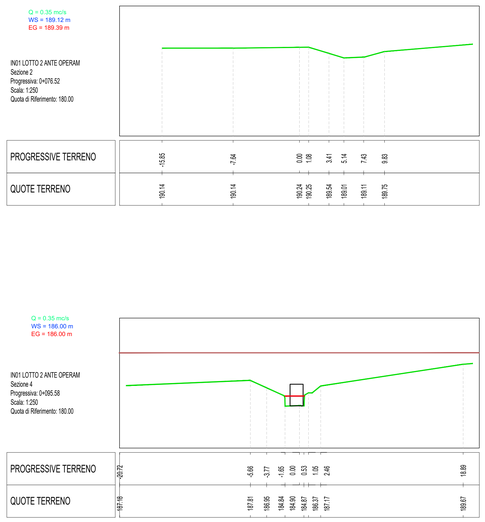

TOMBINO IN01: SEZIONI POST OPERAM
Scala 1:250

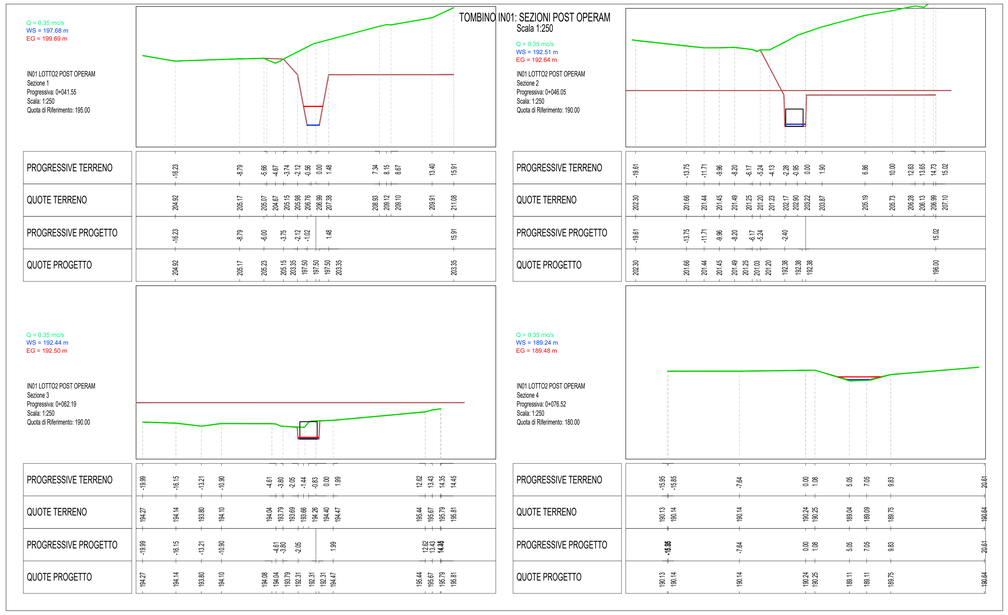

LEGENDA SEZIONI

	LIVELLO IDRICO TR 200 (WS)
	LIVELLO ENERGIA TR 200 (EG)
	PROFILO DEL TERRENO DI PROGETTO
	PROFILO DEL TERRENO ESITENTE

TOMBINO IN02: SEZIONI ANTE OPERAM
Scala 1:250

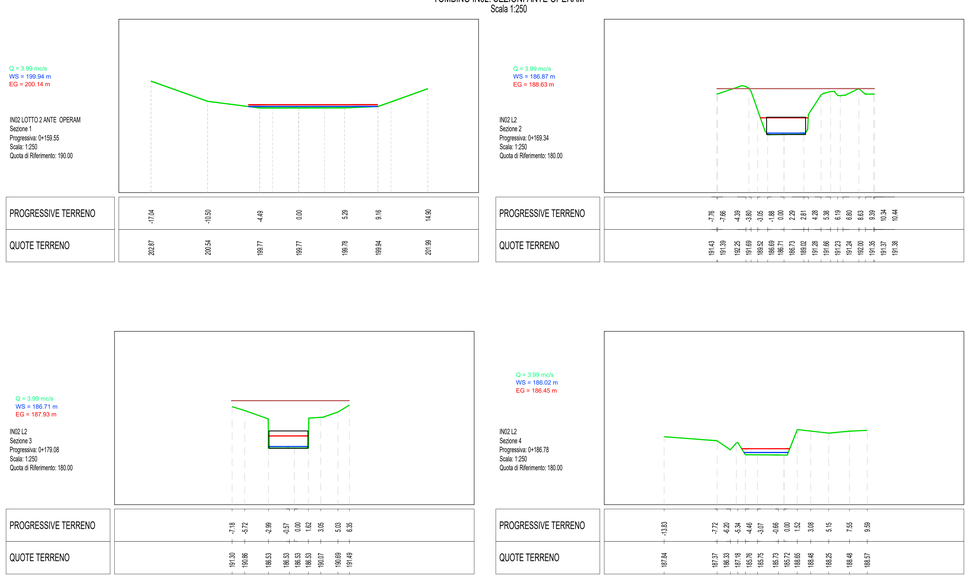

TOMBINO IN02: SEZIONI POST OPERAM
Scala 1:250

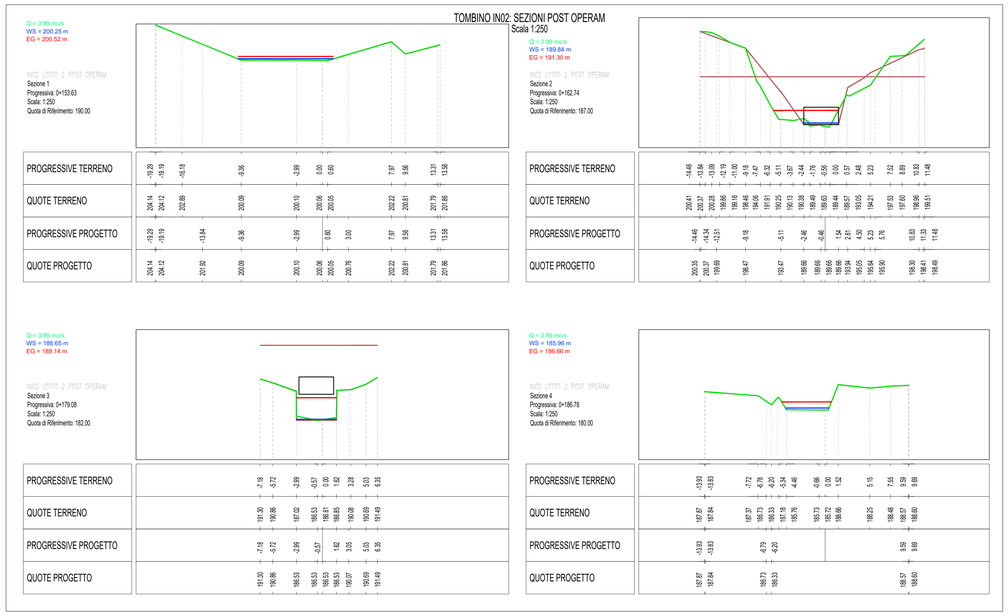

COMMITTENTE:

RFI RETE FERROVIARIA ITALIANA
GRUPPO FERROVIE DELLO STATO ITALIANE

PROGETTAZIONE:

ITALFERR
GRUPPO FERROVIE DELLO STATO ITALIANE

DIREZIONE TECNICA
S.O. OPERE CIVILI

PROGETTO FATTIBILITA' TECNICO ECONOMICA

POTENZIAMENTO INFRASTRUTTURALE ORTE-FALCONARA
RADDOPPIO DELLA TRATTA PM228-CASTELPLANIO
LOTTO 02

IDROLOGIA E IDRAULICA

SEZIONI SIGNIFICATIVE CON LIVELLI IDRICI - CORSI D'ACQUA MINORI
MODELLO 1D - ANTE E POST OPERAM - TR 200 ANNI - TAV. 1 DI 2

SCALA : VARIE

COMMESSA	LOTTO	FASE	ENTE	TIPO DOC.	OPERA/DISCIPLINA	PROGR.	REV.
IR0F	02	R	09	WZ	ID0002	005	A

Revis.	Descrizione	Redatto	Data	Verificato	Data	Approvato	Data	Autorizzato	Data
A	EMISSIONE DEFINITIVA	P. Cucino	Ottobre 2021	F. Caben	Ottobre 2021	C. Urgiuoli	Ottobre 2021	A. Vitozzi	Ottobre 2021

ITALFERR S.p.A.
U.O. Opere Idrauliche e Geotecniche
Dott. Ing. Antonio Vitozzi
Ordine degli Ingegneri di Roma n° 24375

File: IR0F02R09WZID0002005A.dwg

n. Elab.: