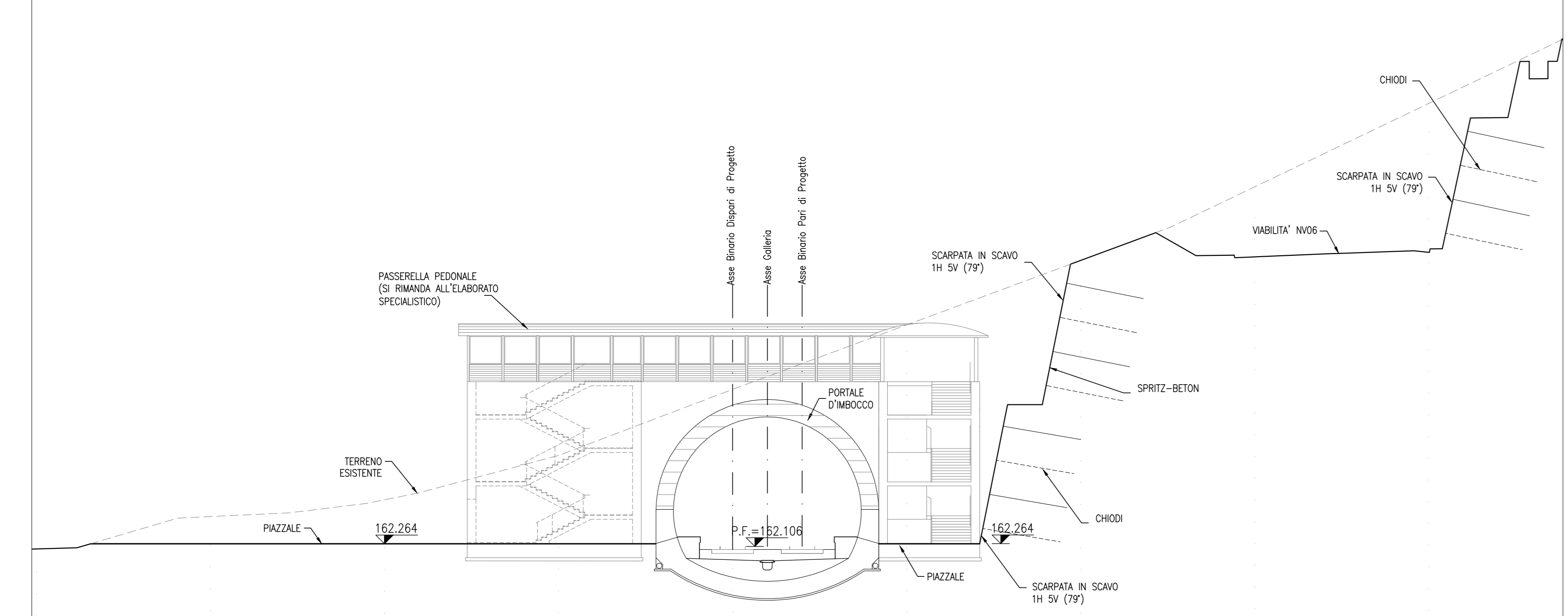


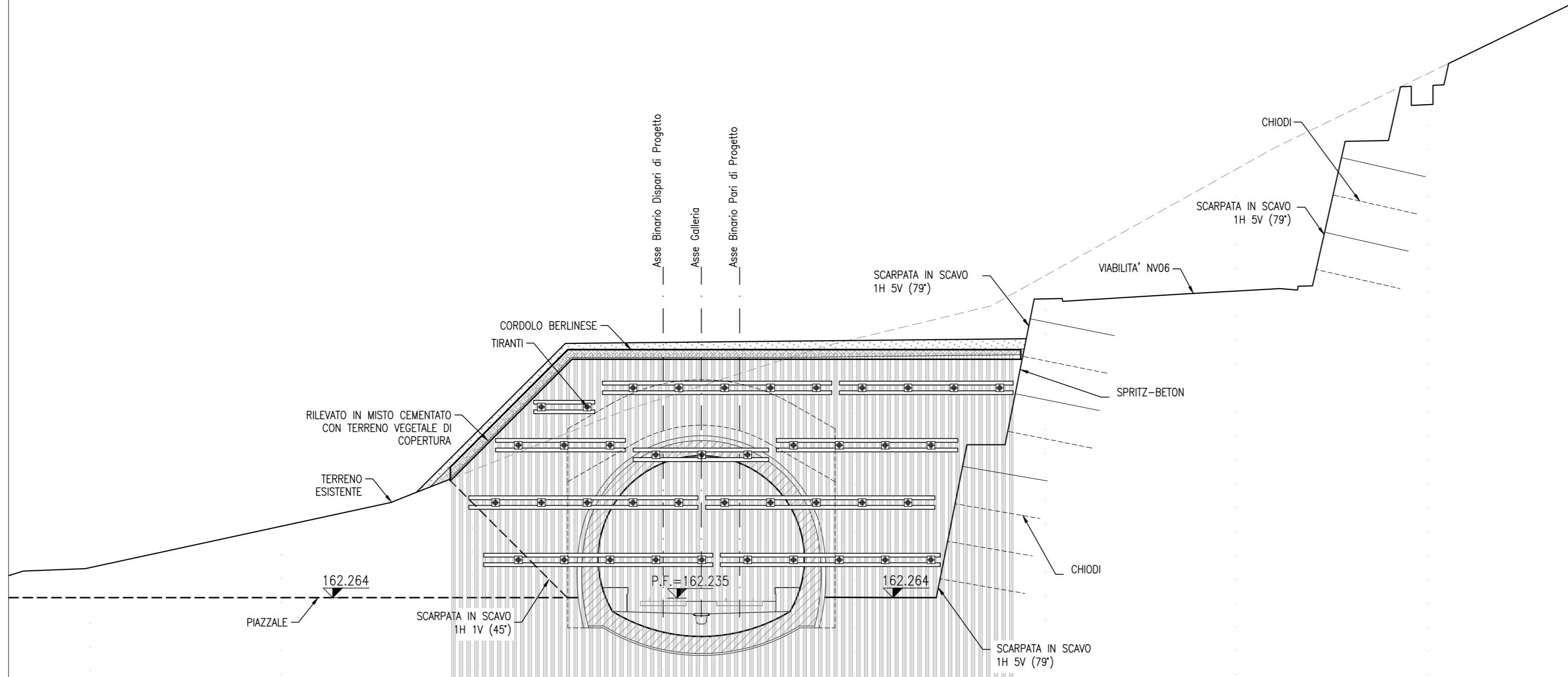
SEZIONE 1-1
 PROG. 7+308.00
 SCALA 1:200



Q.cil. 148.000

Quote Progetto	148.000	150.000	152.000	154.000	156.000	158.000	160.000	162.000	164.000	166.000	168.000	170.000	172.000	174.000	176.000	178.000	180.000	182.000	184.000	186.000	188.000	190.000	192.000	194.000	196.000	198.000	200.000	
Quote Terreno	148.000	150.000	152.000	154.000	156.000	158.000	160.000	162.000	164.000	166.000	168.000	170.000	172.000	174.000	176.000	178.000	180.000	182.000	184.000	186.000	188.000	190.000	192.000	194.000	196.000	198.000	200.000	
Dist. Parz. Progetto	10.00	10.00	10.00	10.00	10.00	10.00	10.00	10.00	10.00	10.00	10.00	10.00	10.00	10.00	10.00	10.00	10.00	10.00	10.00	10.00	10.00	10.00	10.00	10.00	10.00	10.00	10.00	10.00
Distanze Progetto	148.000	158.000	168.000	178.000	188.000	198.000	208.000	218.000	228.000	238.000	248.000	258.000	268.000	278.000	288.000	298.000	308.000	318.000	328.000	338.000	348.000	358.000	368.000	378.000	388.000	398.000	408.000	418.000

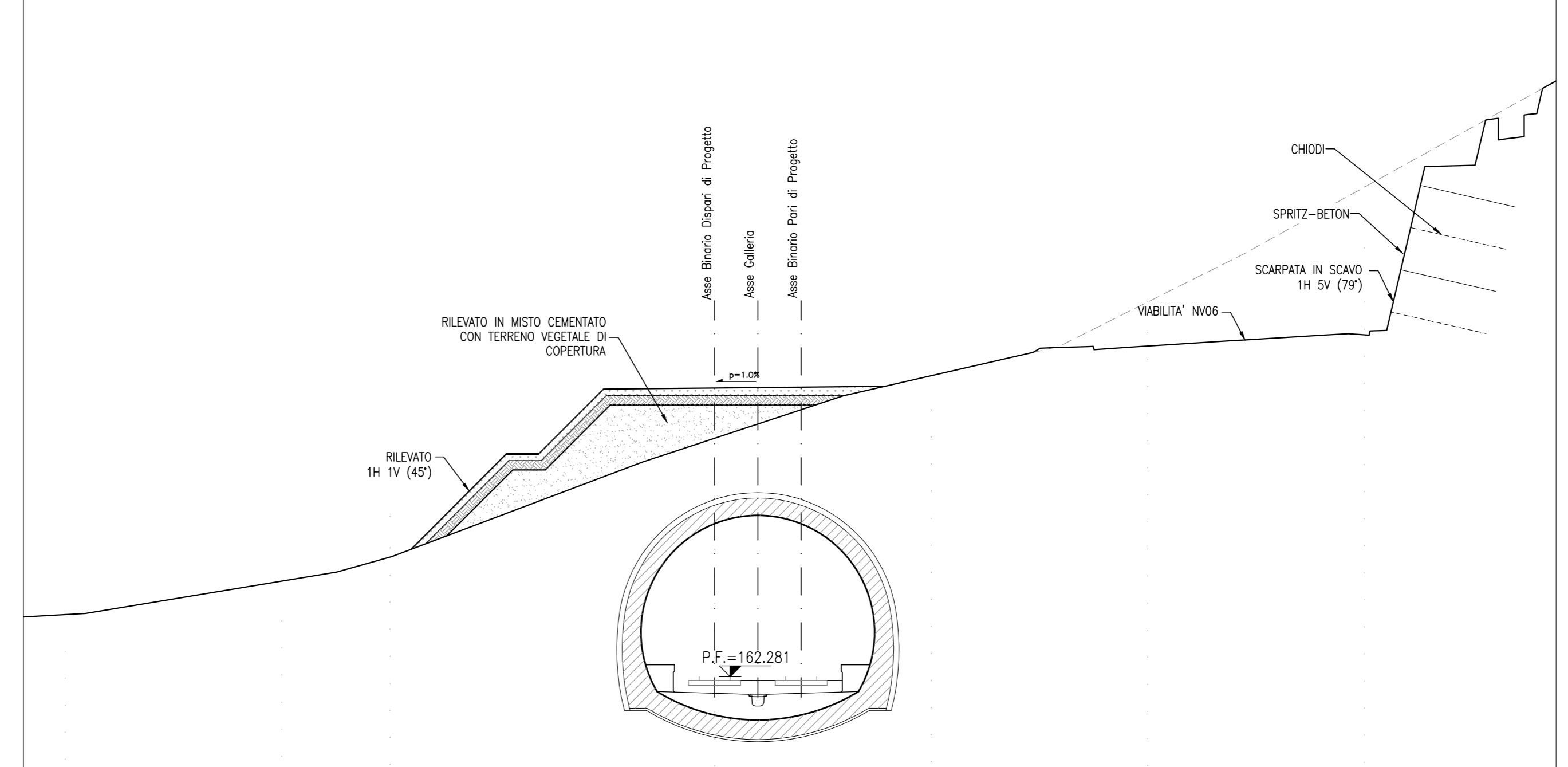
SEZIONE 2-2
 PROG. 7+294.00
 SCALA 1:200



Q.cil. 148.000

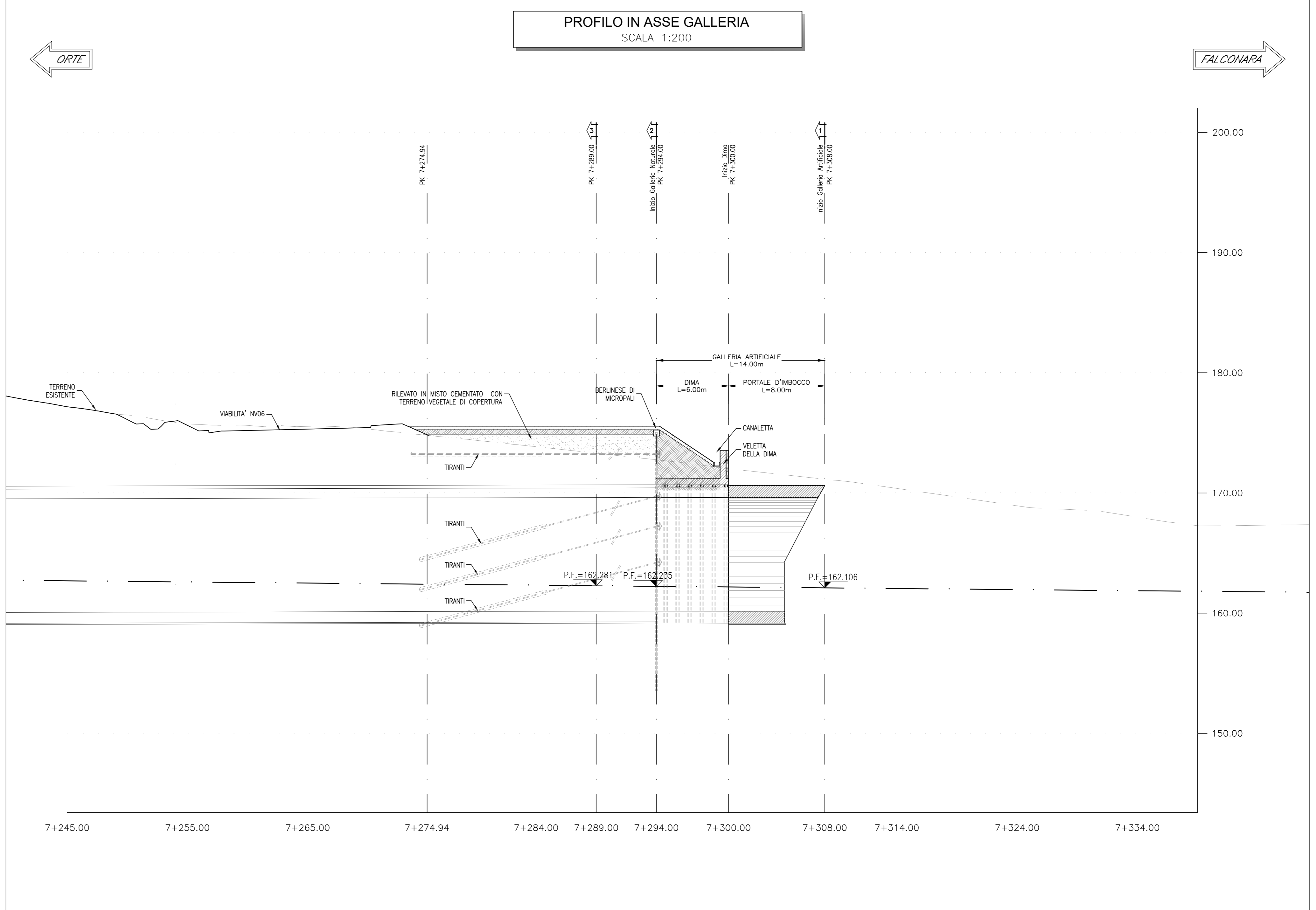
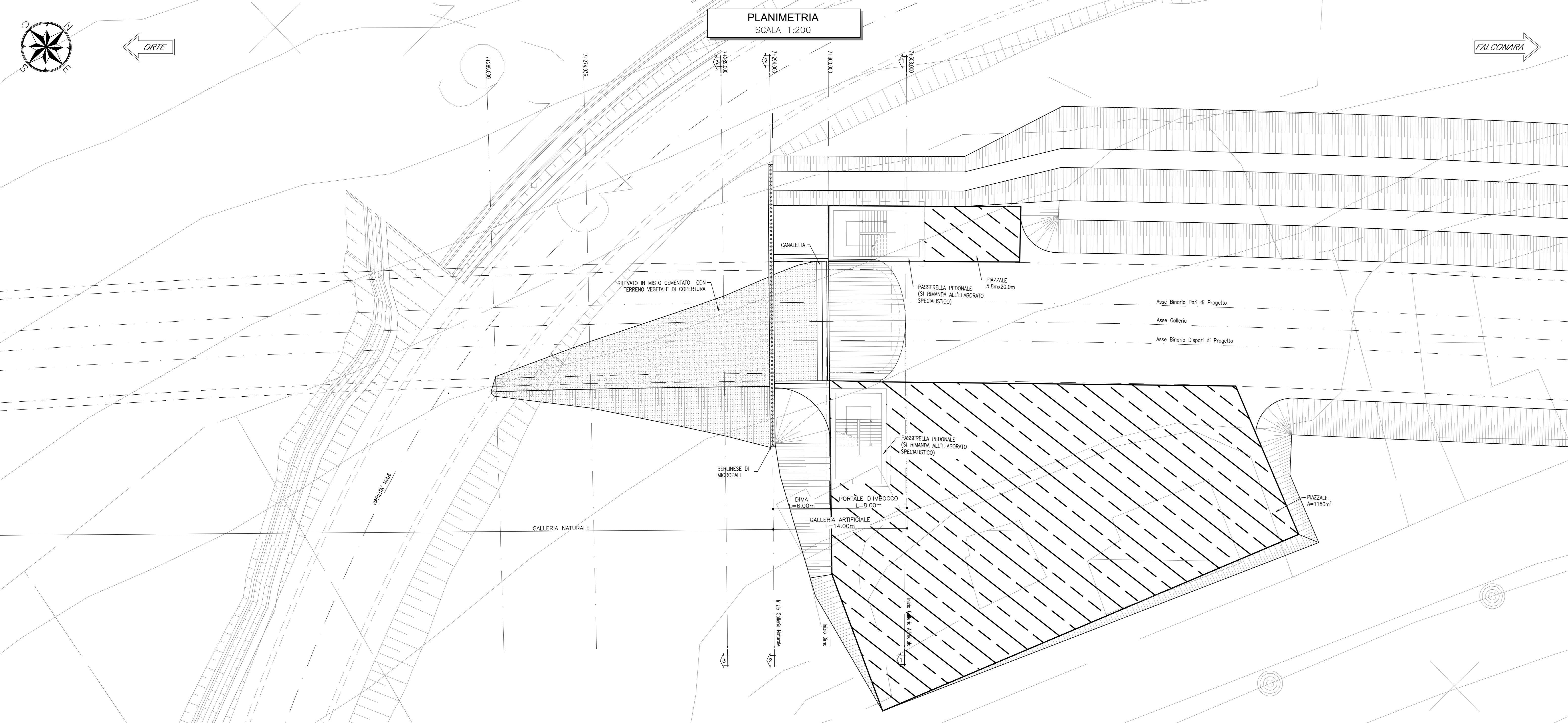
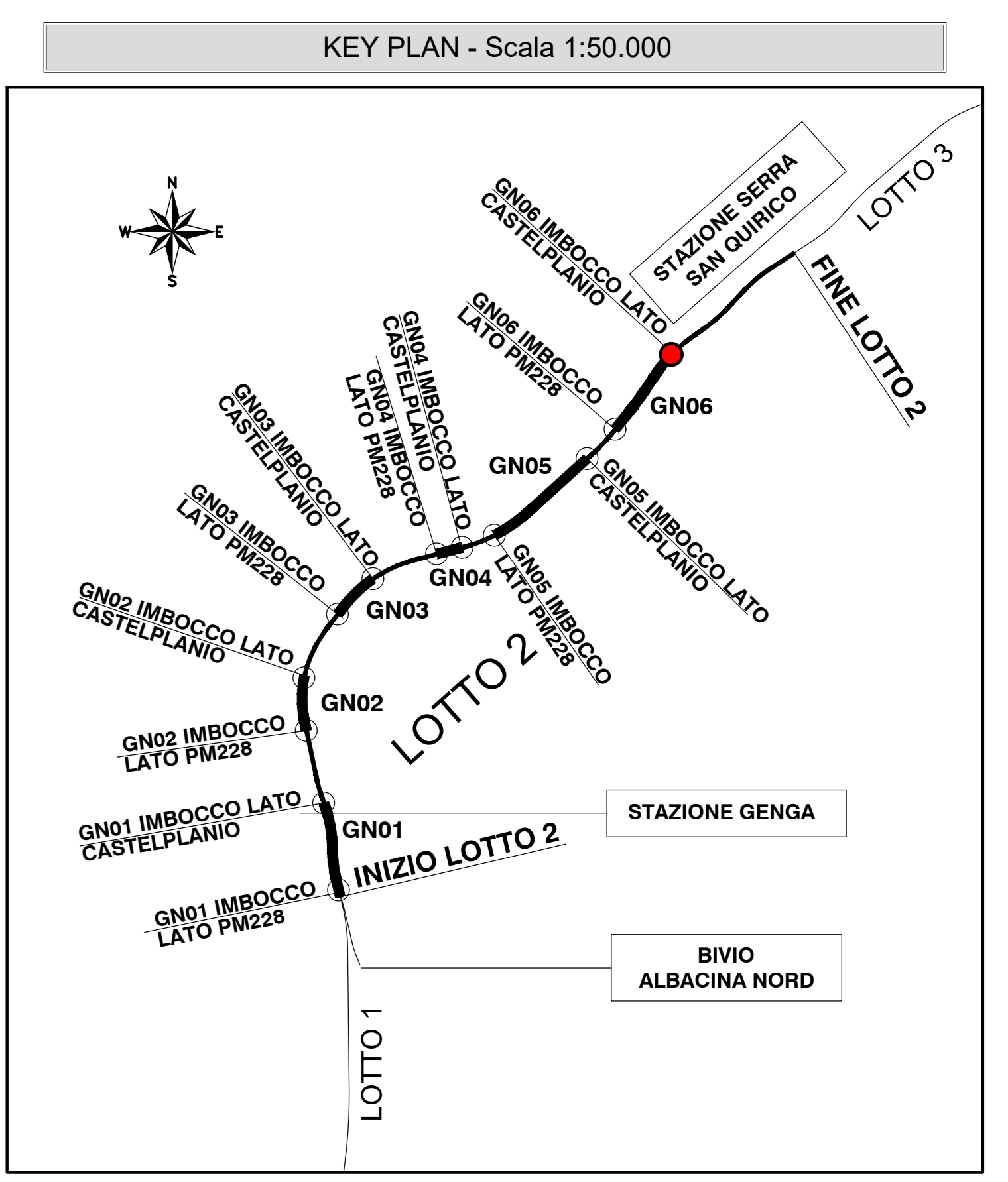
Quote Progetto	148.000	150.000	152.000	154.000	156.000	158.000	160.000	162.000	164.000	166.000	168.000	170.000	172.000	174.000	176.000	178.000	180.000	182.000	184.000	186.000	188.000	190.000	192.000	194.000	196.000	198.000	200.000	
Quote Terreno	148.000	150.000	152.000	154.000	156.000	158.000	160.000	162.000	164.000	166.000	168.000	170.000	172.000	174.000	176.000	178.000	180.000	182.000	184.000	186.000	188.000	190.000	192.000	194.000	196.000	198.000	200.000	
Dist. Parz. Progetto	10.00	10.00	10.00	10.00	10.00	10.00	10.00	10.00	10.00	10.00	10.00	10.00	10.00	10.00	10.00	10.00	10.00	10.00	10.00	10.00	10.00	10.00	10.00	10.00	10.00	10.00	10.00	10.00
Distanze Progetto	148.000	158.000	168.000	178.000	188.000	198.000	208.000	218.000	228.000	238.000	248.000	258.000	268.000	278.000	288.000	294.000	304.000	314.000	324.000	334.000	344.000	354.000	364.000	374.000	384.000	394.000	404.000	414.000

SEZIONE 3-3
 PROG. 7+289.00
 SCALA 1:200



Q.cil. 148.000

Quote Progetto	148.000	150.000	152.000	154.000	156.000	158.000	160.000	162.000	164.000	166.000	168.000	170.000	172.000	174.000	176.000	178.000	180.000	182.000	184.000	186.000	188.000	190.000	192.000	194.000	196.000	198.000	200.000	
Quote Terreno	148.000	150.000	152.000	154.000	156.000	158.000	160.000	162.000	164.000	166.000	168.000	170.000	172.000	174.000	176.000	178.000	180.000	182.000	184.000	186.000	188.000	190.000	192.000	194.000	196.000	198.000	200.000	
Dist. Parz. Progetto	10.00	10.00	10.00	10.00	10.00	10.00	10.00	10.00	10.00	10.00	10.00	10.00	10.00	10.00	10.00	10.00	10.00	10.00	10.00	10.00	10.00	10.00	10.00	10.00	10.00	10.00	10.00	10.00
Distanze Progetto	148.000	158.000	168.000	178.000	188.000	198.000	208.000	218.000	228.000	238.000	248.000	258.000	268.000	278.000	288.000	294.000	304.000	314.000	324.000	334.000	344.000	354.000	364.000	374.000	384.000	394.000	404.000	414.000



COMMITTENTE: **RFI** RETE FERROVIARIA ITALIANA GRUPPO FERROVIE DELLO STATO ITALIANO

PROGETTAZIONE: **ITALFERR** GRUPPO FERROVIE DELLO STATO ITALIANO

DIREZIONE TECNICA
 UO GALLERIE

PROGETTO FATTIBILITA' TECNICO ECONOMICA
RADDOPPIO DELL'ATTRAVERSAZIONE CASTELPLANIO LOTTO 2

GALLERIE INTERVENTI PREDEUCCATI ALLE OPERE DI IMBOCCO ED ALLO SCAVO DELLA GALLERIA NATURALE - IMBOCCO GN06 LATO CASTELPLANIO

SCALA: 1:200

COMMESSA	LOTTO	FASE	ENTE	TIPO DOC.	OPERAZIONE	DISCIPLINA	PROGR.	REV.
IR0F	02	R	07	P9	GA0500	001	A	

Rev.	Descrizione	Redatto	Data	Verificato	Data	Approvato	Data	Autore	Data
A	Emissione esecutiva	R. Mariani	08/2021	G. Quaresima	08/2021	C. Uberti	08/2021	A. Sordani	08/2021

File: IR0F02R07P9GA0500001A.dwg n. Elab.: