

COMMITTENTE:



PROGETTAZIONE:



DIREZIONE TECNICA

U.O. LINEE NODI ED ARMAMENTO

PROGETTO FATTIBILITA' TECNICO ECONOMICA

**POTENZIAMENTO INFRASTRUTTURALE ORTE-FALCONARA
RADDOPPIO DELLA TRATTA PM228-CASTELPLANIO
LOTTO 02**

VIABILITA'

NV07 - SEZIONI TRASVERSALI - PASSO 50M

SCALA :

1 : 200

COMMESSA LOTTO FASE ENTE TIPO DOC. OPERA/DISCIPLINA PROGR. REV.

IR0F 02 R 13 W9 IF0005 007 A

Revis.	Descrizione	Redatto	Data	Verificato	Data	Approvato	Data	Autorizzato	Data
A	EMISSIONE DEFINITIVA	P. Cucino	Sett. 2021	F. Gaeta	Sett. 2021	C. Urciuoli	Sett. 2021	V. Conforti	Settembre 2021

ITALFERR S.p.A.
I.I.O. PROGETTAZIONE LINEE E NODI
Dott. Ing. VINCENZO CONFORTI
Ordine degli Ingegneri di VITERBO N. 409

File:IR0F02R13W9IF0005007A.dwg


n. Elab.:

PROFILO L2 NV07

SEZIONE 3

PROGRESSIVA 100.00

Rilevato	
A1	7.68 m ²
Scavo	
B1	1.66 m ²
Scotico Rilevato	
CA1	5.23 m ²
Scotico Scavo	
CB1	2.14 m ²
Vegetale	
D1	1.47 m ²
Usura	
EA1	0.40 m ²
Binder	
EB1	0.48 m ²
Base	
EC1	1.36 m ²
Fondazione	
ED1	1.20 m ²
Usura marciap.	
GA1	0.04 m ²
GA2	0.04 m ²
Totale:	0.08 m ²
Massetto marciap.	
GB1	0.13 m ²
GB2	0.13 m ²
Totale:	0.26 m ²
Fondazione marciap.	
GC1	0.19 m ²
GC2	0.19 m ²
Totale:	0.38 m ²



PROGRESSIVE TERRENO	-30.00	-29.44	-28.71	-24.26	-18.17	-11.55	-8.12	-6.19	-4.43	3.60	5.41	6.45	30.00			
PARZIALI TERRENO	0.56	0.73	4.45	6.09	6.62	3.43	1.93	1.76	8.03	1.81	1.04	23.55				
QUOTE TERRENO	186.27	183.63	179.68	182.51	186.48	180.00	177.10	177.17	176.92	175.19	175.11	175.00	168.60			
PROGRESSIVE PROGETTO								-5.50	-4.00	-3.50	0.00	3.50	4.00	5.50	6.00	10.17
PARZIALI PROGETTO								1.50	0.50	3.50	3.50	0.50	1.50	0.50	4.17	
QUOTE PROGETTO								176.76	176.59	176.60	176.69	176.60	176.59	176.76	176.76	173.98

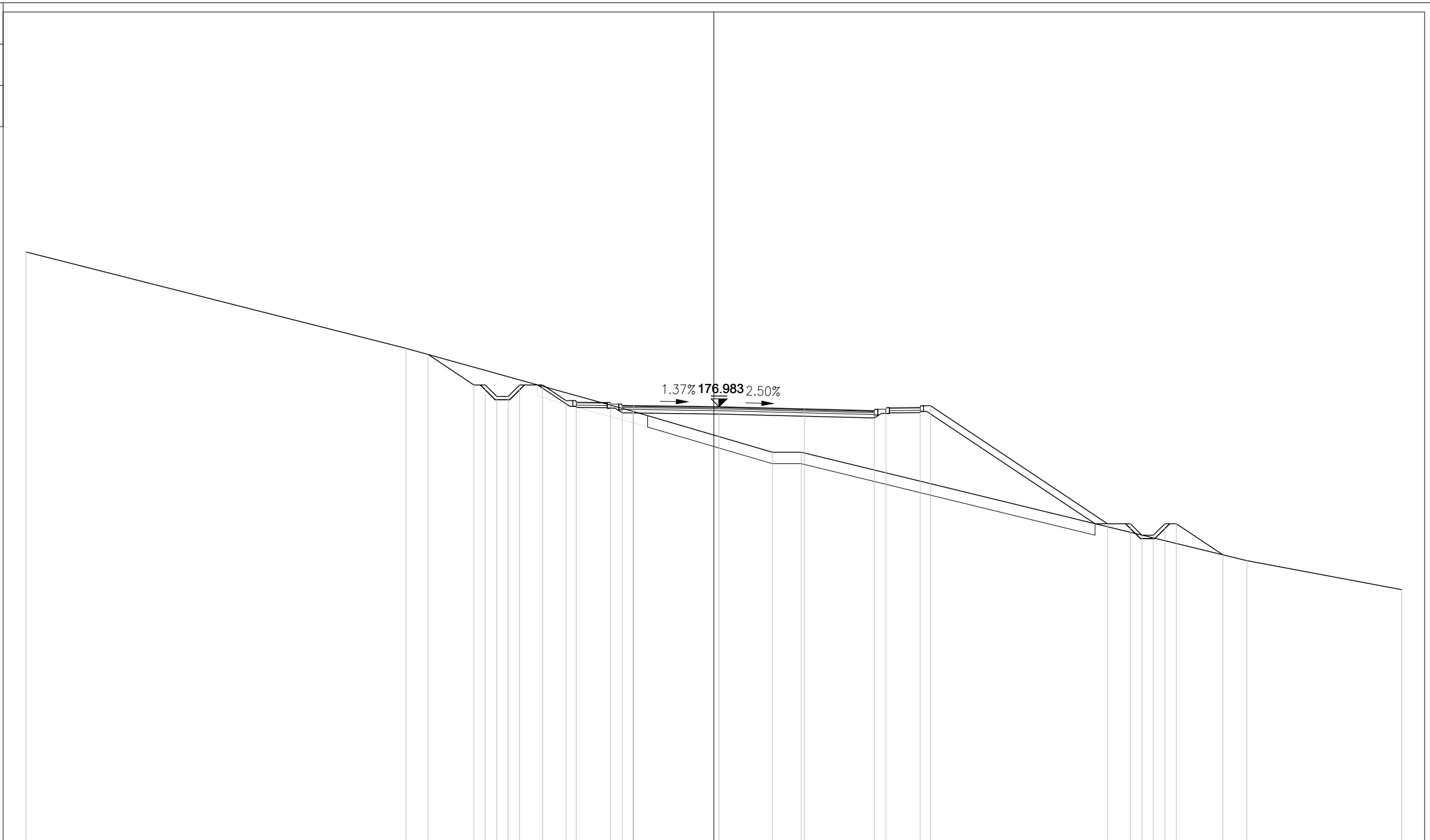
PROFILO L2 NV07

SEZIONE 4

PROGRESSIVA 150.00

Rilevato	
A1	29.43 m ²
Scavo	
B1	1.24 m ²
Scotico Rilevato	
CA1	9.76 m ²
Scotico Scavo	
CB1	2.39 m ²
Vegetale	
D1	2.77 m ²
D2	0.22 m ²
Totale:	2.99 m ²
Usura	
EA1	0.56 m ²
Binder	
EB1	0.66 m ²
Base	
EC1	1.87 m ²
Fondazione	
ED1	1.65 m ²
Fosso Rilevato	
FA1	0.30 m ²
FA2	1.37 m ²
Totale:	1.67 m ²
Fosso Scavo	
FB1	0.09 m ²
FB2	2.67 m ²
Totale:	2.76 m ²
Usura marciap.	
GA1	0.04 m ²
GA2	0.04 m ²
Totale:	0.08 m ²
Massetto marciap.	
GB1	0.13 m ²
GB2	0.14 m ²
Totale:	0.27 m ²
Fondazione marciap.	
GC1	0.09 m ²
GC2	0.14 m ²
GC3	0.13 m ²
GC4	0.10 m ²
Totale:	0.46 m ²

158
200
200



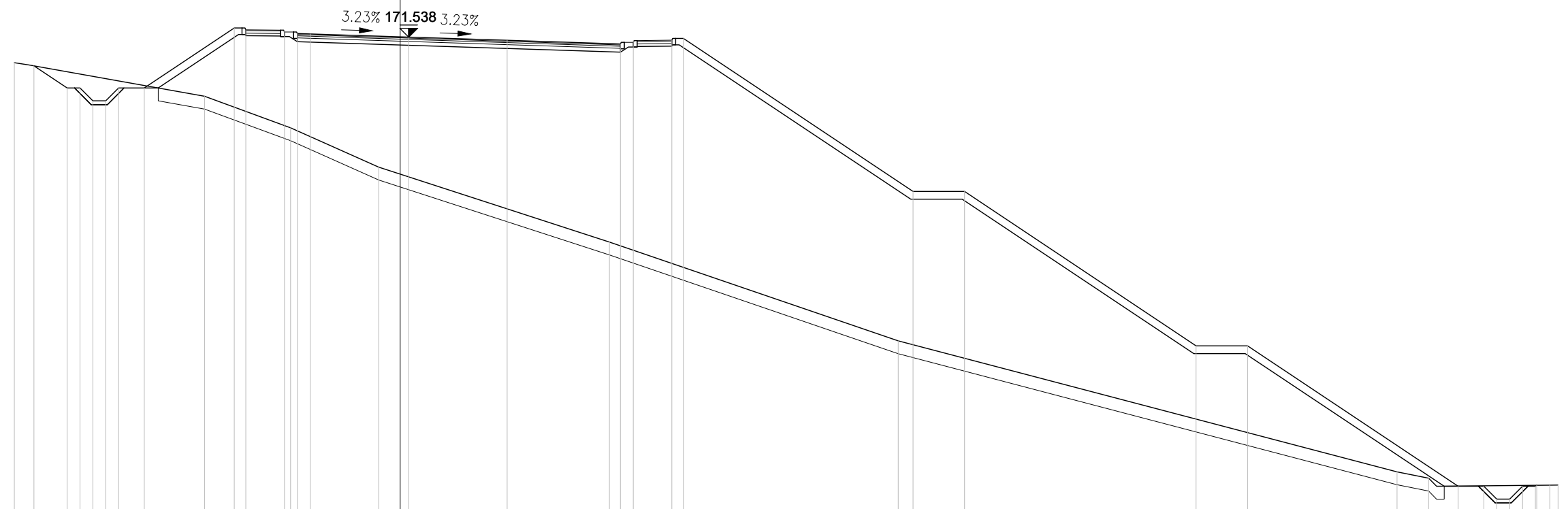
PROGRESSIVE TERRENO	-30.00	-13.43	-3.53	2.55	3.81	23.25	30.00																				
PARZIALI TERRENO	16.57	9.90	6.08	1.26	19.44	6.75																					
QUOTE TERRENO	183.73	179.53	176.78	175.00	175.00	170.27	169.01																				
PROGRESSIVE PROGETTO		-12.46	-10.47	-9.97	-9.47	-8.97	-8.47	-7.47	-6.45	-6.00	-4.50	-4.00	-3.50	0.22	3.95	7.00	7.50	9.00	9.45	17.17	18.17	18.67	19.17	19.67	20.17	22.20	
PARZIALI PROGETTO		1.99	0.50	0.50	0.50	0.50	1.00	1.02	0.45	1.50	0.50	0.50	3.72	3.73	3.05	0.50	1.50	0.45	7.72	1.00	0.50	0.50	0.50	0.50	2.03		
QUOTE PROGETTO		179.26	177.94	177.94	177.44	177.44	177.94	177.94	177.25	177.18	177.17	177.04	177.03	176.98	176.89	176.81	176.94	176.96	177.03	171.88	171.88	171.38	171.38	171.88	171.88	170.53	

PROFILO L2 NV07

SEZIONE 7

PROGRESSIVA 300.00

Rilevato	
A1	231.88 m ²
Scotico Rilevato	
CA1	24.98 m ²
Vegetale	
D1	10.60 m ²
D2	1.26 m ²
Totale:	11.86 m ²
Usura	
EA1	0.62 m ²
Binder	
EB1	0.74 m ²
Base	
EC1	2.14 m ²
Fondazione	
ED1	1.89 m ²
Fosso Scavo	
FB1	0.90 m ²
FB2	2.36 m ²
Totale:	3.26 m ²
Usura marciap.	
GA1	0.04 m ²
GA2	0.04 m ²
Totale:	0.08 m ²
Massetto marciap.	
GB1	0.13 m ²
GB2	0.14 m ²
Totale:	0.27 m ²
Fondazione marciap.	
GC1	0.10 m ²
GC2	0.14 m ²
GC3	0.13 m ²
GC4	0.09 m ²
Totale:	0.46 m ²



153

200
200

PROGRESSIVE TERRENO	-15.00	-7.61	-4.26	-0.84	8.13	19.35	38.74	39.97	44.68	45.00
PARZIALI TERRENO		7.39	3.35	3.42	8.97	11.22	19.39	1.23	4.71	0.32
QUOTE TERRENO	170.54	169.24	168.01	166.48	163.57	159.73	154.64	154.39	154.12	154.12
PROGRESSIVE PROGETTO	-14.24	-6.45	-4.50	0.33	4.16	8.56	19.93	21.93	30.93	32.93
PARZIALI PROGETTO	1.29	0.45	1.50	3.83	3.83	4.40	8.92	2.00	9.00	2.00
QUOTE PROGETTO	170.42	171.89	171.81	171.54	171.41	171.27	165.54	165.54	159.54	159.54

PROFILO L2 NV07


SEZIONE 7A

PROGRESSIVA 303.40

Rilevato	
A1	260.85 m ²
Scotico Rilevato	
CA1	25.21 m ²
Vegetale	
D1	10.46 m ²
D2	1.55 m ²
Totale:	12.01 m ²
Usura	
EA1	0.64 m ²
Binder	
EB1	0.76 m ²
Base	
EC1	2.14 m ²
Fondazione	
ED1	1.88 m ²
Fosso Rilevato	
FA1	0.01 m ²
Fosso Scavo	
FB1	1.03 m ²
FB2	2.27 m ²
Totale:	3.30 m ²
Usura marciap.	
GA1	0.04 m ²
GA2	0.04 m ²
Totale:	0.08 m ²
Massetto marciap.	
GB1	0.14 m ²
GB2	0.14 m ²
Totale:	0.28 m ²
Fondazione marciap.	
GC1	0.10 m ²
GC2	0.13 m ²
GC3	0.13 m ²
GC4	0.10 m ²
Totale:	0.46 m ²

153

200
200



PROGRESSIVE TERRENO	-15.00		-6.26		-0.89		4.44		17.68		22.97		33.39		35.86		39.62		41.40		43.15		45.00						
PARZIALI TERRENO		8.74		5.37		5.33		13.24		5.29		10.42		2.47		3.76		1.78		1.75		1.85							
QUOTE TERRENO	169.51		168.02		166.08		163.71		159.52		157.74		155.10		154.62		154.05		154.07		154.04		153.99						
PROGRESSIVE PROGETTO	-15.00	-13.80	-13.30	-12.80	-12.30	-11.80	-10.80	-6.45	-6.00	-4.50	-4.00	-3.50	0.33	4.16	8.56	9.06	10.56	11.01	19.93	21.93	30.93	32.93	40.72	41.72	42.22	42.72	43.22	43.72	43.78
PARZIALI PROGETTO	1.20	0.50	0.50	0.50	0.50	1.00	4.35	0.45	1.50	0.50	0.50	3.83	3.83	4.40	0.50	1.50	0.45	8.92	2.00	9.00	2.00	7.79	1.00	0.50	0.50	0.50	0.50	0.06	
QUOTE PROGETTO	169.51	168.70	168.70	168.20	168.20	168.70	168.70	171.60	171.53	171.52	171.39	171.38	171.25	171.13	170.99	171.12	171.13	171.20	165.25	165.25	159.25	159.25	154.06	154.06	153.56	153.56	154.06	154.06	154.02

PROFILO L2 NV07

SEZIONE 8

PROGRESSIVA 350.00

Usura
EA1 0.61 m²
Binder
EB1 0.75 m²
Usura marciap.
GA1 0.04 m²
GA2 0.05 m²
Totale: 0.09 m²
Massetto marciap.
GB1 0.16 m²
GB2 0.15 m²
Totale: 0.31 m²

148

200
200

3.23% 166.767 3.23%

PROGRESSIVE TERRENO	-30.00	-20.86	-10.14	0.60	6.19	8.01	14.44	18.92	21.29	23.31	26.48	29.28	30.00
PARZIALI TERRENO		9.14	10.72	10.74	5.59	1.82	6.43	4.48	2.37	2.02	3.17	2.80	0.72
QUOTE TERRENO	156.18	156.07	155.83	155.69	155.59	155.55	155.45	155.37	154.82	154.79	151.36	154.75	154.50
PROGRESSIVE PROGETTO				-6.00	0.33	4.16	8.56	9.06	10.56				
PARZIALI PROGETTO				1.50	3.83	3.83	4.40	0.50	1.50				
QUOTE PROGETTO				166.99	166.77	166.64	166.50	166.57	166.59				

PROFILO L2 NV07

SEZIONE 9

PROGRESSIVA 400.00

Usura	
EA1	0.61 m ²
Binder	
EB1	0.75 m ²
Usura marciap.	
GA1	0.05 m ²
GA2	0.04 m ²
Totale:	0.09 m ²
Massetto marciap.	
GB1	0.15 m ²
GB2	0.16 m ²
Totale:	0.31 m ²

143

200
200

3.23% 161.767 3.23%

PROGRESSIVE TERRENO	-30.00	-22.76	-19.05	-17.89	-16.56	-15.36		-9.85	-8.45	-7.38	-5.98		0.89		14.55	15.68	18.82	20.14		26.81	30.00		
PARZIALI TERRENO		7.24		3.71	1.16	1.33	1.20		5.51	1.40	1.07	1.40		6.87		13.66		1.13	3.14	1.32	6.67	3.19	
QUOTE TERRENO	149.59		149.81		149.91	149.94	149.95	149.61		149.39	150.20	150.28	149.86		149.90		151.09	151.28	151.59	151.70		151.44	151.16
PROGRESSIVE PROGETTO											-6.00	-4.50	-4.00	-3.50		0.33	4.16		8.56	9.06	10.56		
PARZIALI PROGETTO											1.50	0.50	0.50		3.83	3.83	4.40		0.50	1.50			
QUOTE PROGETTO											161.99	161.98	161.91	161.89		161.77	161.64		161.50	161.57	161.59		

PROFILO L2 NV07

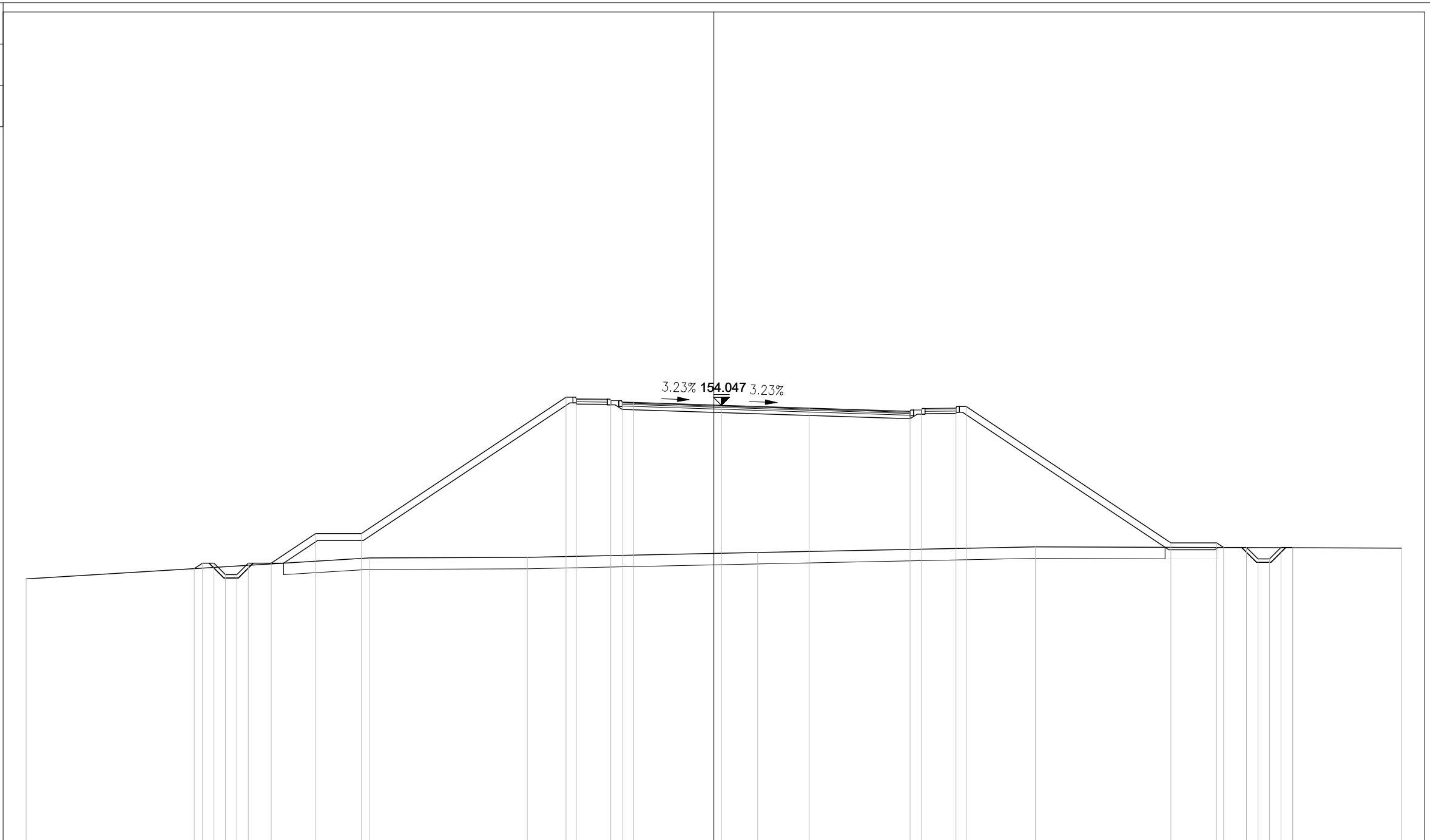
SEZIONE 10A

PROGRESSIVA 481.72

Rilevato	
A1	164.84 m ²
Scavo	
B1	0.21 m ²
Scotico Rilevato	
CA1	19.22 m ²
Scotico Scavo	
CB1	1.15 m ²
Vegetale	
D1	3.94 m ²
D2	4.50 m ²
Totale:	8.44 m ²
Usura	
EA1	0.60 m ²
Binder	
EB1	0.75 m ²
Base	
EC1	2.13 m ²
Fondazione	
ED1	1.89 m ²
Fosso Rilevato	
FA1	0.12 m ²
FA2	0.06 m ²
Totale:	0.18 m ²
Fosso Scavo	
FB1	0.81 m ²
FB2	0.58 m ²
Totale:	1.39 m ²
Usura marciap.	
GA1	0.04 m ²
GA2	0.04 m ²
Totale:	0.08 m ²
Massetto marciap.	
GB1	0.13 m ²
GB2	0.14 m ²
Totale:	0.27 m ²
Fondazione marciap.	
GC1	0.09 m ²
GC2	0.14 m ²
GC3	0.13 m ²
GC4	0.11 m ²
Totale:	0.47 m ²

135

200
200



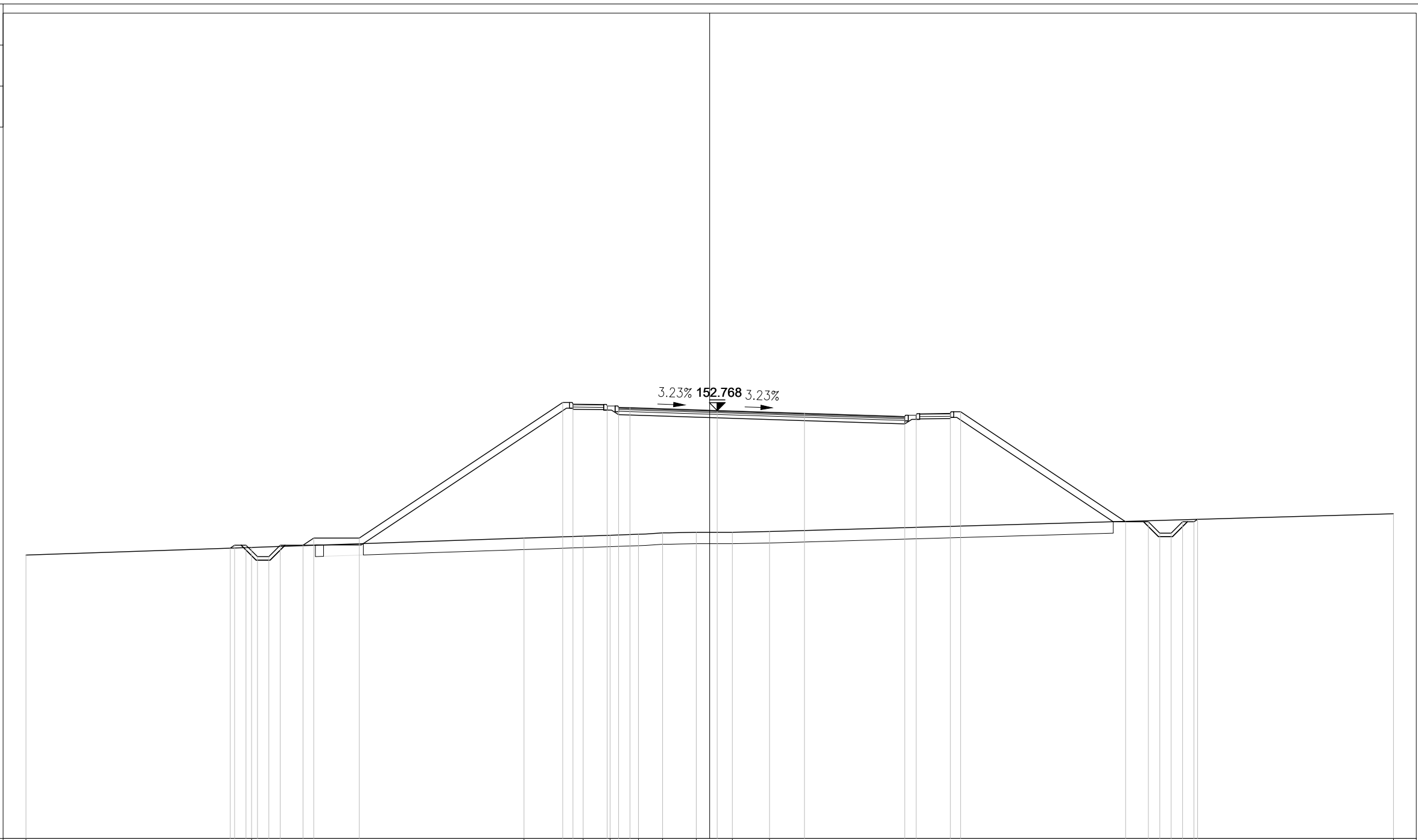
PROGRESSIVE TERRENO	-30.00	-15.03	-8.14	1.91	14.02	30.00
PARZIALI TERRENO		14.97	6.89	10.05	12.11	15.98
QUOTE TERRENO	146.47	147.39	147.42	147.63	147.87	147.82
PROGRESSIVE PROGETTO		-22.67	-6.45	0.33	4.16	19.93
PARZIALI PROGETTO		0.36	0.45	3.83	4.40	2.00
QUOTE PROGETTO		146.92	154.40	154.05	153.92	148.05

PROFILO L2 NV07

SEZIONE 11

PROGRESSIVA 500.00

Rilevato	
A1	125.20 m ²
Scavo	
B1	0.06 m ²
Scotico Rilevato	
CA1	16.45 m ²
CA2	0.18 m ²
Totale:	16.63 m ²
Scotico Scavo	
CB1	0.88 m ²
Vegetale	
D1	2.62 m ²
D2	4.02 m ²
Totale:	6.64 m ²
Usura	
EA1	0.61 m ²
Binder	
EB1	0.75 m ²
Base	
EC1	2.14 m ²
Fondazione	
ED1	1.87 m ²
Fosso Rilevato	
FA1	0.05 m ²
FA2	0.03 m ²
Totale:	0.08 m ²
Fosso Scavo	
FB1	1.03 m ²
FB2	0.67 m ²
Totale:	1.70 m ²
Usura marciap.	
GA1	0.04 m ²
GA2	0.04 m ²
Totale:	0.08 m ²
Massetto marciap.	
GB1	0.13 m ²
GB2	0.13 m ²
Totale:	0.26 m ²
Fondazione marciap.	
GC1	0.11 m ²
GC2	0.13 m ²
GC3	0.14 m ²
GC4	0.10 m ²
Totale:	0.48 m ²



134

200
200

PROGRESSIVE TERRENO	-30.00	-20.10	-8.15	-5.55	-4.37	-3.13	-2.07	-0.59	0.99	2.62	30.00
PARZIALI TERRENO	9.90	11.95	2.60	1.18	1.24	1.06	1.48	1.58	1.63	27.38	
QUOTE TERRENO	146.43	146.76	147.17	147.26	147.30	147.34	147.40	147.43	147.43	147.46	148.24
PROGRESSIVE PROGETTO		-21.03	-6.45	-6.00	-4.50	-4.00	-3.50	0.33	4.16	8.56	18.24
PARZIALI PROGETTO	0.19	0.50	0.45	1.50	0.50	0.50	3.83	3.83	4.40	0.50	1.00
QUOTE PROGETTO	146.73	146.86	153.12	153.05	153.04	152.91	152.89	152.77	152.64	152.50	147.89

PROFILO L2 NV07

SEZIONE 14

PROGRESSIVA 635.89

130
▼

200
200



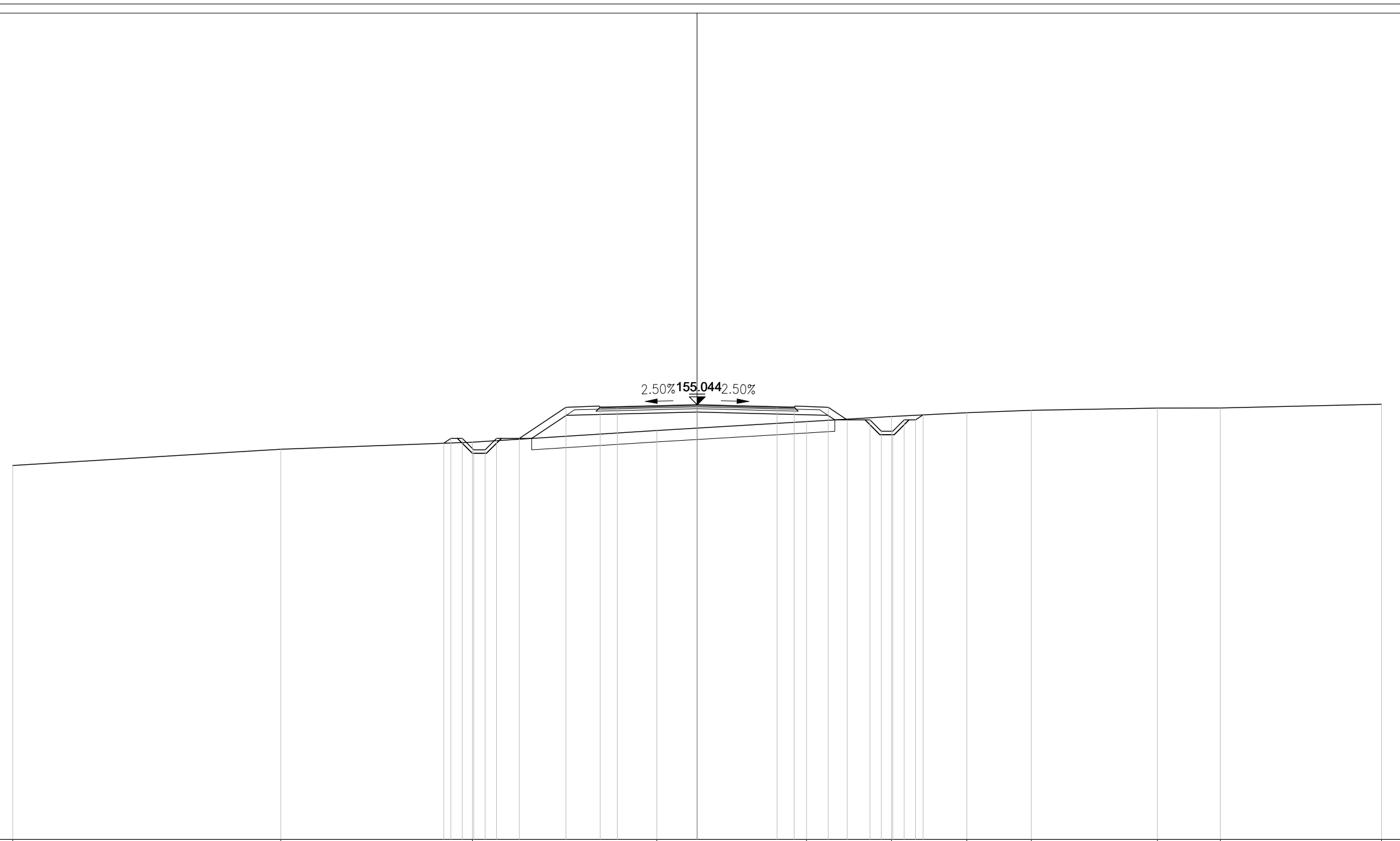
PROGRESSIVE TERRENO	-30.00	-23.84	-12.04	-9.83	14.37	30.00
PARZIALI TERRENO	6.16	11.80	2.21	24.20	15.63	
QUOTE TERRENO	149.65	149.66	149.71	149.86	150.09	149.80
PROGRESSIVE PROGETTO						
PARZIALI PROGETTO						
QUOTE PROGETTO						

PROFILO L2 NV07-A

SEZIONE 3A

PROGRESSIVA 137.41

Rilevato	
A1	6.74 m ²
Scotico Rilevato	
CA1	6.64 m ²
Vegetale	
D1	0.45 m ²
D2	0.90 m ²
Totale:	1.35 m ²
Usura	
EA1	0.44 m ²
Binder	
EB1	0.52 m ²
Base	
EC1	1.50 m ²
Fondazione	
ED1	2.09 m ²
Fosso Rilevato	
FA1	0.11 m ²
FA2	0.06 m ²
Totale:	0.17 m ²
Fosso Scavo	
FB1	1.22 m ²
FB2	0.58 m ²
Totale:	1.80 m ²



136

200
200

PROGRESSIVE TERRENO	-30.00	-18.25	-9.85	-1.77	4.80	8.52	11.82	14.65	20.18	22.93	30.00													
PARZIALI TERRENO		11.75	8.40	8.08	6.57	3.72	3.30	2.83	5.53	2.75	7.07													
QUOTE TERRENO	152.38	153.09	153.40	153.91	154.31	154.53	154.69	154.80	154.90	154.90	155.07													
PROGRESSIVE PROGETTO			-11.11	-10.79	-10.29	-9.79	-9.29	-8.79	-7.79	-5.75	-4.25	-3.50	0.00	3.50	4.25	5.75	6.58	7.58	8.08	8.58	9.08	9.58	9.90	
PARZIALI PROGETTO			0.32	0.50	0.50	0.50	0.50	1.00	2.04	1.50	0.75	3.50	3.50	0.75	1.50	0.83	1.00	0.50	0.50	0.50	0.50	0.50	0.50	0.32
QUOTE PROGETTO			153.36	153.57	153.57	153.07	153.07	153.57	153.57	154.93	154.94	154.96	155.04	154.96	154.94	154.93	154.38	154.38	153.88	153.88	154.38	154.38	154.38	154.60

PROFILO L2 NV07-A

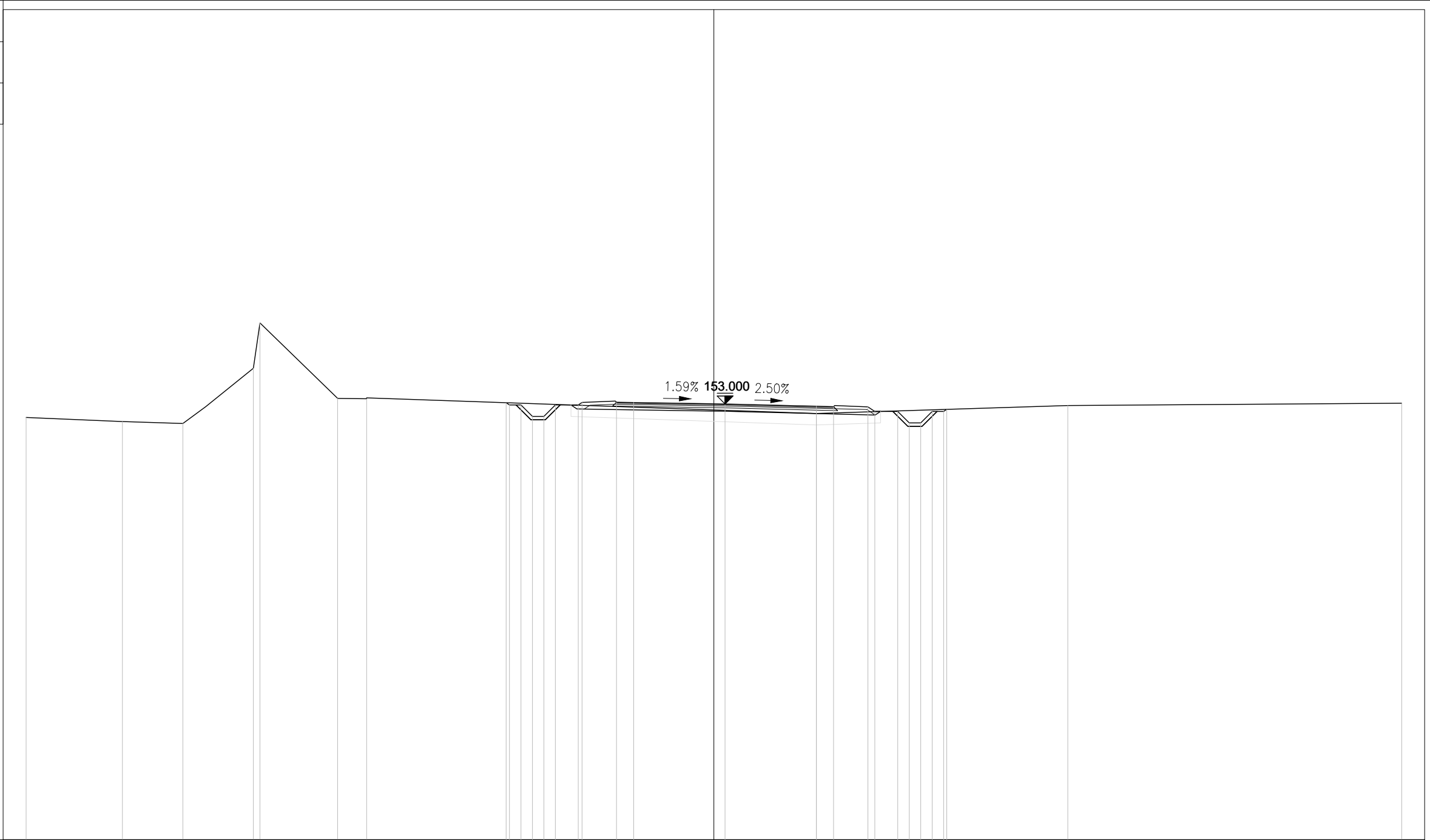
SEZIONE 6

PROGRESSIVA 250.00

Scavo	
B1	2.44 m ²
Scotico Scavo	
CB1	6.75 m ²
Vegetale	
D1	0.38 m ²
D2	0.37 m ²
Totale:	0.75 m ²
Usura	
EA1	0.46 m ²
Binder	
EB1	0.58 m ²
Base	
EC1	1.68 m ²
Fondazione	
ED1	2.17 m ²
Fosso Scavo	
FB1	0.97 m ²
FB2	0.95 m ²
Totale:	1.92 m ²

134

200
200



PROGRESSIVE TERRENO	-30.00	-25.80	-23.16	-20.09	-19.80	-16.41	-15.14		4.47		15.43	30.00
PARZIALI TERRENO		4.20	2.64	3.07	0.29	3.39	1.27	19.61		10.96		14.57
QUOTE TERRENO	152.41	152.23	152.15	154.56	156.53	153.24	153.23		152.59		152.93	153.03
PROGRESSIVE PROGETTO									0.48			
PARZIALI PROGETTO									3.98			
QUOTE PROGETTO									153.00			

PROFILO L2 NV07-A

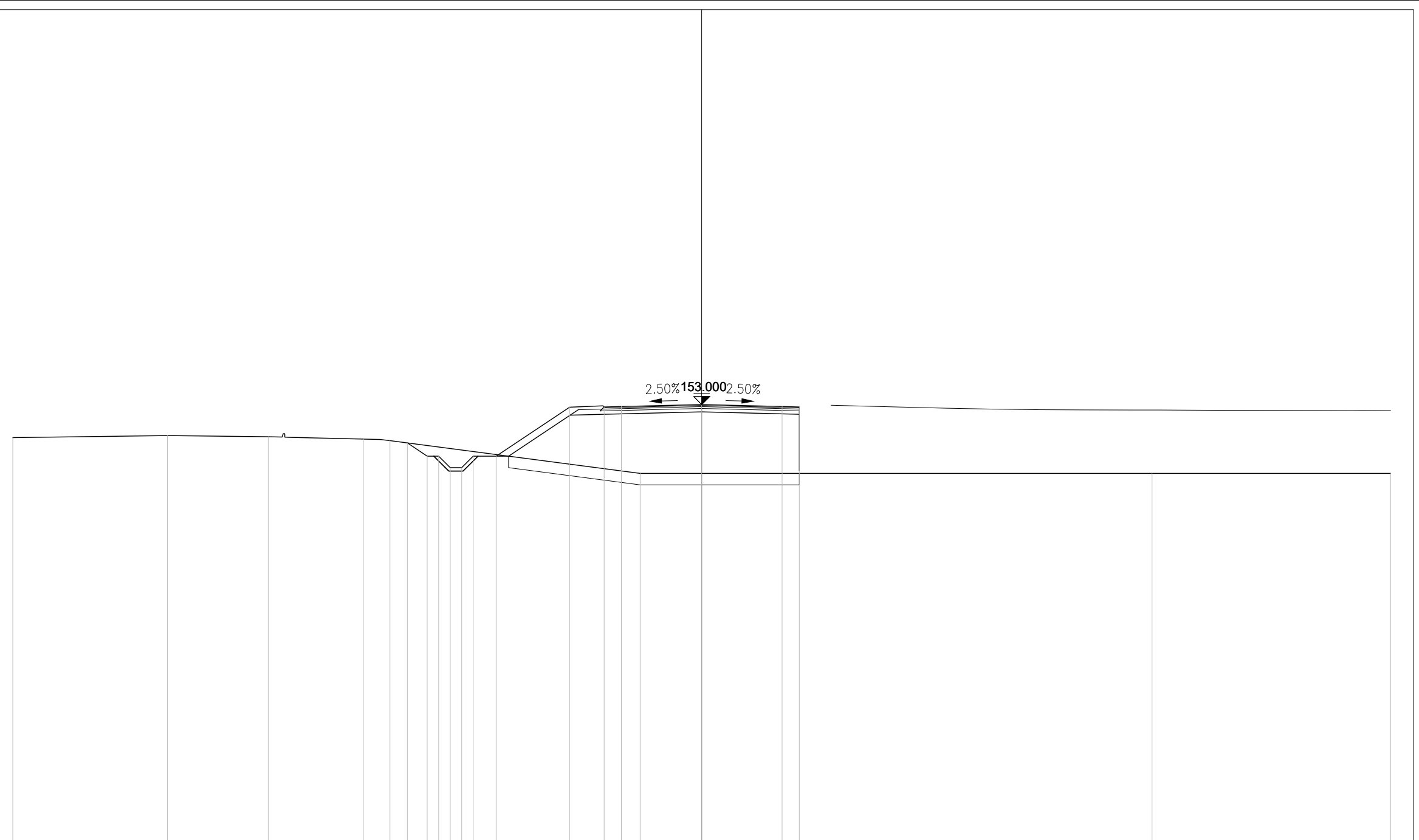
SEZIONE 8A

PROGRESSIVA 378.35

Rilevato	
A1	27.24 m ²
Scotico Rilevato	
CA1	6.34 m ²
Vegetale	
D1	1.35 m ²
Usura	
EA1	0.42 m ²
Binder	
EB1	0.50 m ²
Base	
EC1	1.48 m ²
Fondazione	
ED1	1.68 m ²
Fosso Scavo	
FB1	1.86 m ²

134

200
200



PROGRESSIVE TERRENO	-30.00	-23.27	-18.88	-14.74	-13.58		-2.68		19.61	30.00									
PARZIALI TERRENO	6.73	4.39	4.14	1.16		10.90		22.29		10.39									
QUOTE TERRENO	151.56	151.65	151.60	151.50	151.43		150.00		150.00	150.00									
PROGRESSIVE PROGETTO																			
PARZIALI PROGETTO				0.87	0.50	0.50	0.50	0.50	0.50	1.00	3.20	1.50	0.75	3.50	0.00	3.50	3.50	0.75	4.25
QUOTE PROGETTO				151.33	150.75	150.75	150.25	150.25	150.75	150.75	152.89	152.89	152.91	153.00	152.91	152.89			

PROFILO L2 NV07-A

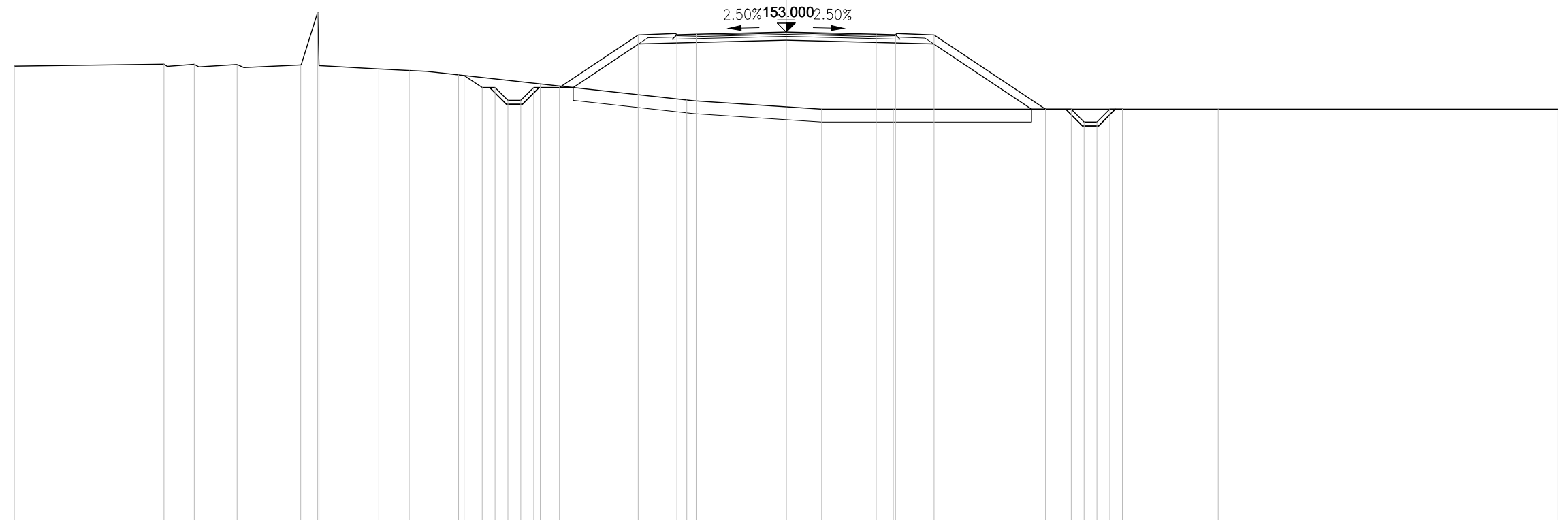
SEZIONE 9

PROGRESSIVA 400.00

Rilevato	
A1	34.13 m ²
Scotico Rilevato	
CA1	8.91 m ²
Vegetale	
D1	1.77 m ²
D2	1.31 m ²
Totale:	3.08 m ²
Usura	
EA1	0.42 m ²
Binder	
EB1	0.50 m ²
Base	
EC1	1.52 m ²
Fondazione	
ED1	2.08 m ²
Fosso Scavo	
FB1	0.82 m ²
FB2	1.69 m ²
Totale:	2.51 m ²

134

200
200



PROGRESSIVE TERRENO	-30.00	-24.18	-23.01	-21.34	-18.87	-18.21	-18.16	-15.83	-14.65	-12.73	-9.56	-3.86	1.38	4.16	16.79	30.00
PARZIALI TERRENO		5.82	1.17	1.67	2.47	0.66	0.05	2.33	1.18	1.92	3.17	5.70	5.24	2.78	12.63	13.21
QUOTE TERRENO	151.67	151.75	151.74	151.74	151.72	153.77	151.69	151.56	151.51	151.34	150.99	150.36	150.00	150.00	150.00	150.00
PROGRESSIVE PROGETTO										-12.51	-11.81	-11.31	-10.81	-10.31	-9.81	-8.81
PARZIALI PROGETTO										0.70	0.50	0.50	0.50	0.50	0.50	1.00
QUOTE PROGETTO										151.31	150.84	150.84	150.34	150.34	150.84	150.84

PROFILO L2 NV07-A

SEZIONE 11

PROGRESSIVA 500.00

Rilevato	
A1	7.57 m ²
Scotico Rilevato	
CA1	7.32 m ²
Vegetale	
D1	0.64 m ²
D2	0.69 m ²
Totale:	1.33 m ²
Usura	
EA1	0.48 m ²
Binder	
EB1	0.61 m ²
Base	
EC1	1.74 m ²
Fondazione	
ED1	2.27 m ²
Fosso Rilevato	
FA1	0.01 m ²
FA2	0.02 m ²
Totale:	0.03 m ²
Fosso Scavo	
FB1	0.75 m ²
FB2	1.06 m ²
Totale:	1.81 m ²

132

200
200

3.50% 150.845 3.50%

PROGRESSIVE TERRENO	-30.00	-28.32	-26.49	-22.78	-22.66	-22.59	-21.92	-21.90		-17.45	-15.30		-10.75	-8.25	-6.73	-4.73		8.33		15.45	20.20		30.00												
PARZIALI TERRENO		1.68	1.83	3.71	0.12	0.07	0.67	0.02	4.45	2.15	4.55	2.50	1.52	2.00		13.06		7.12		4.75		9.80													
QUOTE TERRENO	151.82	151.78	153.78	153.64	151.84	155.91	153.38	151.48		151.54	151.57		150.27	150.00	150.02	149.95		149.75		149.62		149.56		149.50											
PROGRESSIVE PROGETTO													-10.61	-10.24	-9.74	-9.24	-8.74	-8.24	-7.24	-5.75	-4.25	-3.50		0.69	4.88	5.63	7.13	8.49	9.49	9.99	10.49	10.99	11.49	11.59	
PARZIALI PROGETTO													0.37	0.50	0.50	0.50	0.50	1.00	1.49	1.50	0.75	4.19	4.19	0.75	1.50	1.36	1.00	0.50	0.50	0.50	0.50	0.50	0.10		
QUOTE PROGETTO													150.26	150.01	150.01	149.51	149.51	150.01	150.01	151.01	151.02	150.99		150.85	150.70	150.67	150.66	149.76	149.76	149.26	149.26	149.76	149.76	149.69	

PROFILO L2 NV07-A

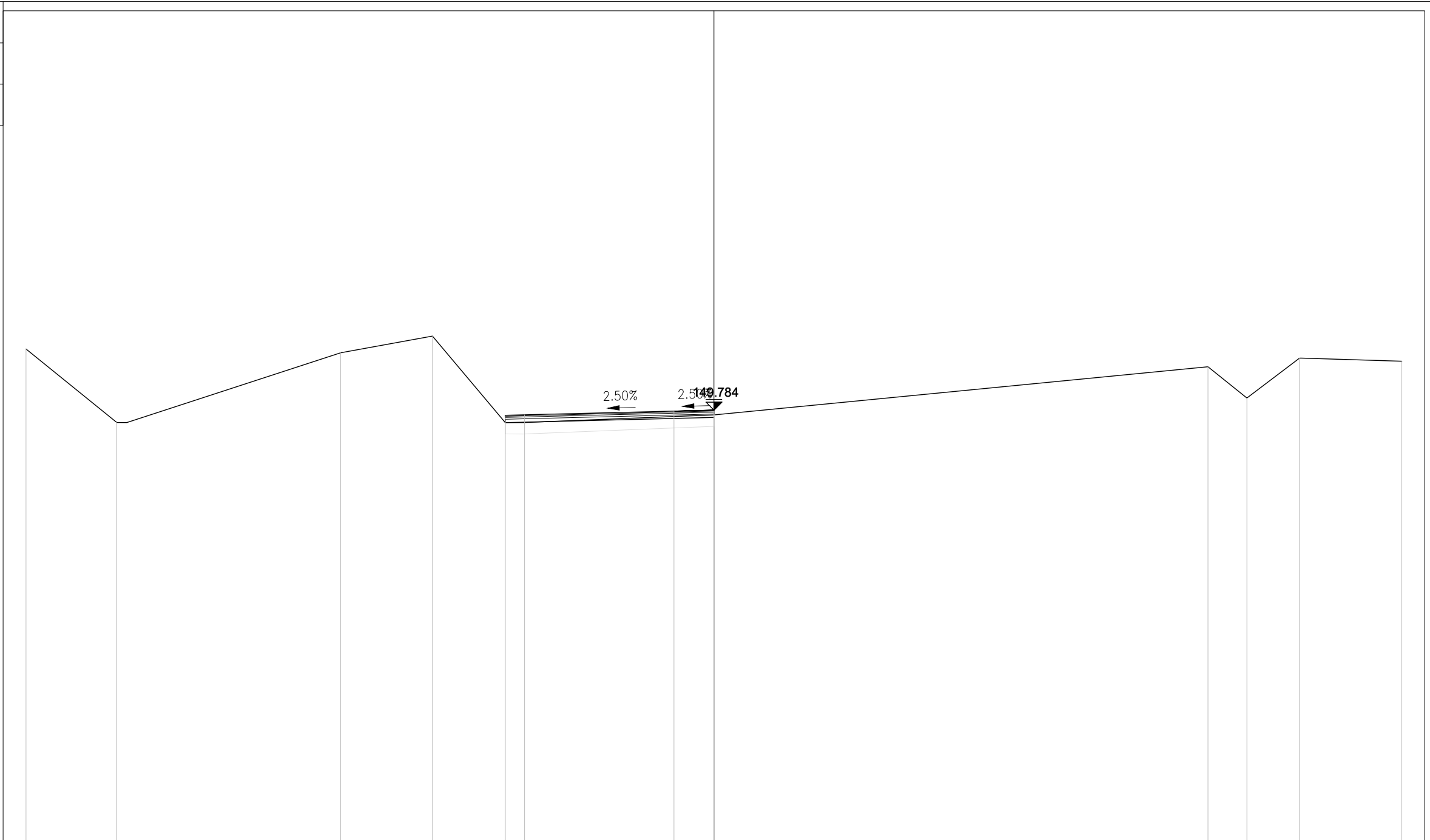
SEZIONE 13

PROGRESSIVA 589.08

Scavo	
B1	1.42 m ²
Scotico Scavo	
CB1	4.55 m ²
Usura	
EA1	0.46 m ²
Binder	
EB1	0.54 m ²
Base	
EC1	1.55 m ²
Fondazione	
ED1	1.38 m ²

131

200
200



PROGRESSIVE TERRENO	-30.00	-26.04	-16.27	-12.28	-9.10	0.01	21.54	23.25	25.54	30.00
PARZIALI TERRENO		3.96	9.77	3.99	3.18	9.11	21.53	1.71	2.29	4.46
QUOTE TERRENO	152.45	149.24	152.28	153.01	149.25	149.58	151.68	150.31	152.05	151.92
PROGRESSIVE PROGETTO					-9.10	-8.26	-1.74	0.00	0.01	
PARZIALI PROGETTO					0.84	6.52	1.74	0.01		
QUOTE PROGETTO					149.56	149.58	149.74	149.78	149.78	