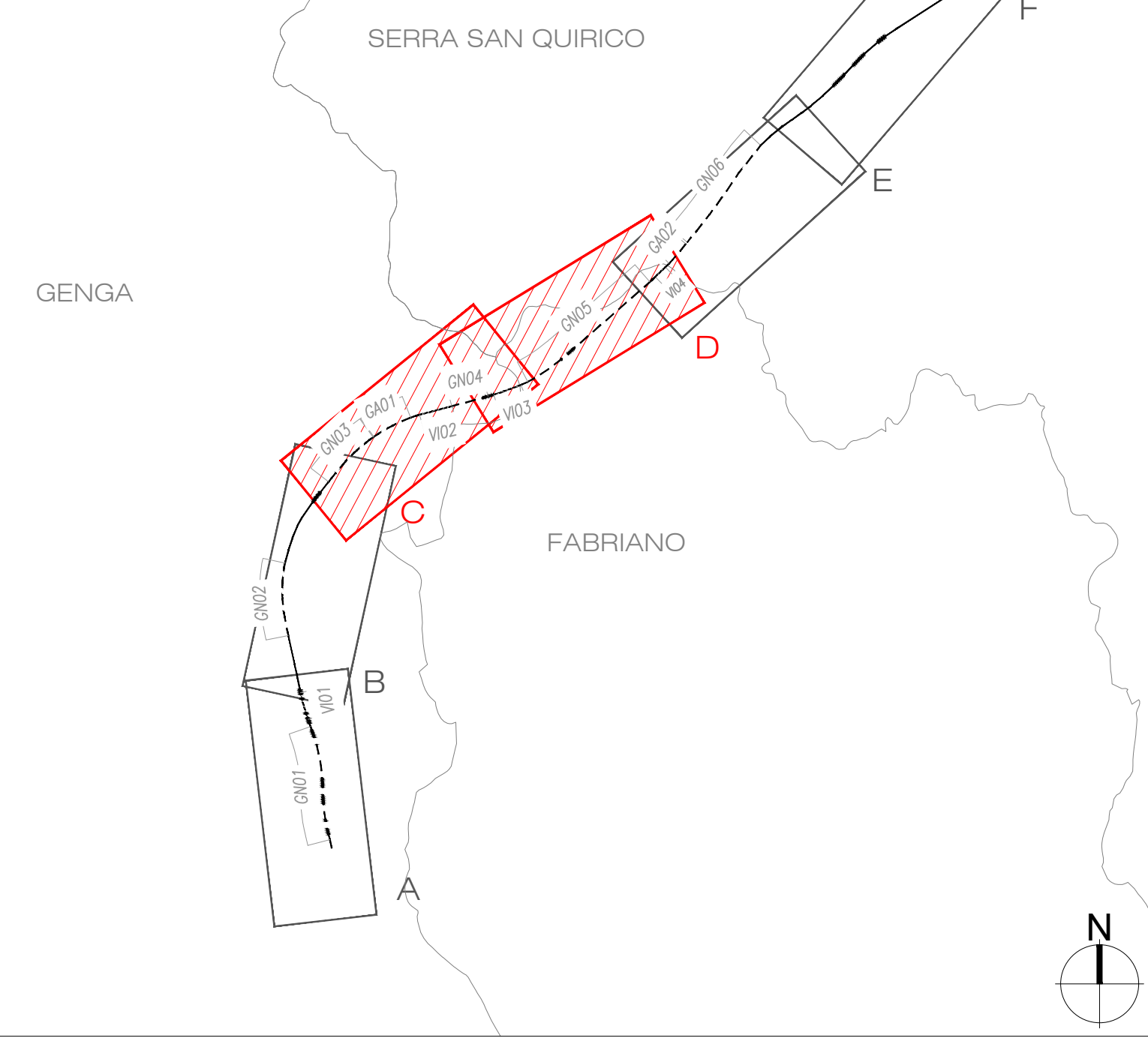


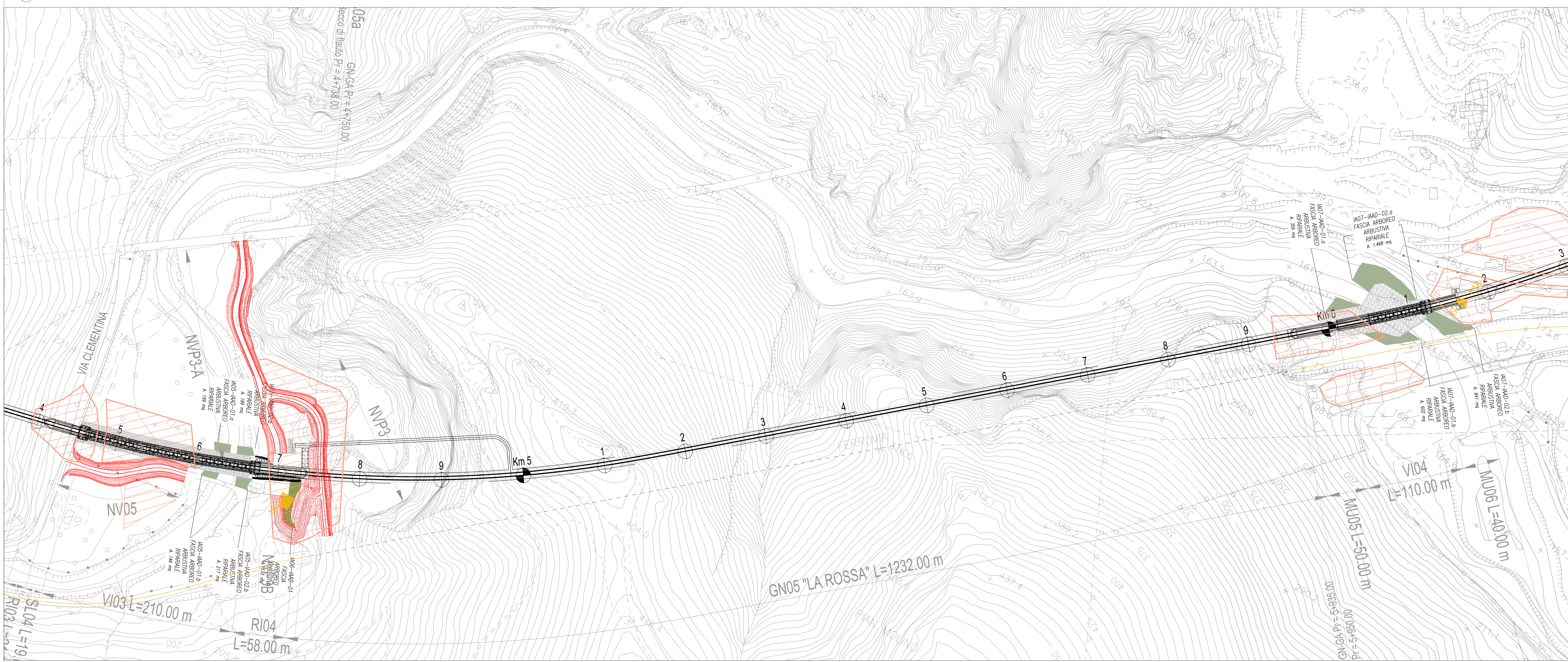
KEY PLAN



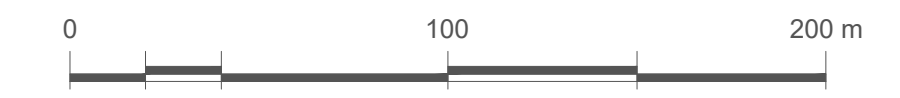
LEGGENDA

- OPERE A VERDE**
- IAAD - Fascia arborea arbustiva ripariale
  - IAAB - Fascia/macchia arborea arbustiva
- TRACCIATO DI PROGETTO**
- Tracciato ferroviario
  - Nuova viabilità
  - Barriere antirumore
  - Demolizioni fabbricati
  - Demolizioni binari
  - Sistemazioni idrauliche
  - Arece di cantiere soggette a ripristino dello stato ante-operam per le parti non interessate in via definitiva dalle opere ferroviarie e stradali

TRATTO C - CARTA DI SINTESI DELLE MISURE DI TUTELA DEL TERRITORIO



TRATTO D - CARTA DI SINTESI DELLE MISURE DI TUTELA DEL TERRITORIO



COMMITTENTE: **RFI** RETE FERROVIARIA ITALIANA GRUPPO FERROVIE DELLO STATO ITALIANO

PROGETTAZIONE: **ITALFER** GRUPPO RINNOVATO DELLO STATO ITALIANO

DIREZIONE TECNICA  
U.O. ARCHITETTURA, AMBIENTE E TERRITORIO  
S.O. AMBIENTE

PROGETTO DI FATTIBILITA' TECNICA ECONOMICA  
POTENZIAMENTO INFRASTRUTTURALE ORTE-FALCONARA  
RADDOPPIO DELLA TRATTA PM228-CASTELPLANIO

LOTTO 2  
Studio di Impatto Ambientale  
Carta di sintesi delle misure di tutela del territorio 2/3

SCALA: 1:2.000

COMMESSA	LOTTO	FASE	ENTE	TIPO	DOC.	OPERA/DISCIPLINA	PROGR.	REV.
IR0F02R22N8SA001002B	02	R	22	N6	SA0001	002	B	
Rev.	Descrizione	Redatto	Data	Verificato	Data	Approvato	Data	Autore/Disegnato
A	Emissione esecutiva	M. Mura	Novembre 2021	S. Cristoforo	Novembre 2021	C. Liccioli	Novembre 2021	ITALECRA S.p.A. - Direzione Provinciale di Roma, Rete e Strada
B	Emissione esecutiva	M. Mura	Gennaio 2022	S. Cristoforo	Gennaio 2022	C. Liccioli	Gennaio 2022	ITALECRA S.p.A. - Direzione Provinciale di Roma, Rete e Strada